

Estudios Sociales a tu medida

Material de apoyo para prueba No. 1



EL MAESTRO EN CASA
CONVENIO MEP-ICER

Estimado (a) estudiante:

Para la prueba No. 1 de Estudios Sociales a tu medida, El Maestro en Casa pone a su disposición la distribución de ítems según los objetivos y contenidos. Además, se extraen las temáticas que se evaluarán:

- ❖ **Tema 1:** Geografía humana: modos de vida (pág. 6 a 128).
- ❖ **Tema 2:** Geopolítica mundial en el siglo XX: del neocolonialismo a la globalización (pág. 129 a 262).
- ❖ **Tema 3:** América Latina en el siglo XX: del modelo agroexportador a la identidad latinoamericana en tiempos de la globalización (pág. 263 a 359).

Recuerde que en www.dgce.mep.go.cr podrá encontrar ejercicios que le servirán como práctica para la prueba de Educación Cívica.

Para consultas, visite nuestro facebook (www.facebook.com/EI Maestro en Casa) o al whatsapp 8358-2121.



DISTRIBUCIÓN DE ÍTEMS SEGÚN OBJETIVOS Y CONTENIDOS Prueba 1

TEMA 1. GEOGRAFÍA HUMANA: MODOS DE VIDA

Objetivos	Contenidos	Cantidad de ítems
<ol style="list-style-type: none"> 1. Identificar los elementos de un sistema natural y cultural. 2. Distinguir la ubicación y características de las masas continentales y oceánicas de la Tierra. 3. Identificar la ubicación y características de los distintos modos de vida. 4. Identificar la ubicación de las diferentes zonas pesqueras del mundo. 5. Reconocer los diferentes tipos de explotación de los recursos marinos. 6. Identificar los países con facilidad para la pesca. 7. Reconocer las consecuencias de la explotación irracional de los recursos pesqueros. 	<ul style="list-style-type: none"> ▼ La Tierra: un sistema natural y cultural ▼ Ubicación de las masas oceánicas y continentales: <ul style="list-style-type: none"> o Atlántico, Pacífico, Índico, mares: del Norte, Caribe y Mediterráneo o América, Europa, África, Australia, Oceanía y Asia ▼ Modos de vida: <ul style="list-style-type: none"> o Zonas altas o montañas, valles, llanuras, desiertos, zonas costeras ▼ La vida en las zonas altas: <ul style="list-style-type: none"> o Rocallosas, Andes, Alpes, Himalayas, Macizo Oriental Africano ▼ Producción y asentamientos en algunos valles y llanuras: características, ubicación e importancia económica y humana: <ul style="list-style-type: none"> o Misisipí (Mississippi), De la Plata, Rhin, Amazonas, Congo, Volga, Ganges, Yang Tse-Kiang, Nilo ▼ La vida en los desiertos: concepto, ubicación y características ▼ Tipos de desiertos (cálidos y fríos) Ejemplos: suroeste de Estados Unidos y norte de México, Atacama, Kalahari, Sahara, Patagonia, Zonas Polares ▼ La vida en los litorales ▼ Zonas pesqueras e industriales ▼ Tipos de pesca ▼ Países con facilidad para la pesca ▼ La explotación irracional de los recursos pesqueros 	<p>20</p>

TEMA 2. GEOPOLÍTICA MUNDIAL EN EL SIGLO XX: DEL NEOCOLONIALISMO A LA GLOBALIZACIÓN		
Objetivos	Contenidos	Cantidad de ítems
1. Analizar las características geopolíticas del mundo en el siglo XX. 2. Distinguir entre los antecedentes políticos, económicos y geográficos del expansionismo europeo a finales del siglo XIX. 3. Identificar las causas y consecuencias del reparto colonial y la Primera Guerra Mundial en el mundo. 4. Reconocer las características geopolíticas del período de entreguerra. 5. Identificar las causas y consecuencias socioeconómicas y políticas de la crisis económica de 1929 y la depresión de 1930. 6. Reconocer la respuesta del Estado a la crisis, la experiencia del «Nuevo Trato» en Estados Unidos y el fin del Estado Liberal. 7. Identificar las causas, características y consecuencias del ascenso de los totalitarismos en Europa. 8. Distinguir las causas y consecuencias de la Segunda Guerra Mundial.	<ul style="list-style-type: none"> ▼ Antecedentes políticos, económicos y geográficos del expansionismo europeo a finales del siglo XIX ▼ Consecuencias: reparto colonial y Primera Guerra Mundial ▼ Primera Guerra Mundial: antecedentes, causas y consecuencias: Estados Unidos asume un papel protagónico ▼ La geopolítica de la entreguerra (1918-1939) ▼ La crisis económica de 1929: causas, consecuencias socioeconómicas y políticas ▼ La depresión de 1930 ▼ La respuesta del Estado a la crisis: experiencia del «Nuevo Trato» en Estados Unidos y el fin del Estado Liberal ▼ El ascenso de los totalitarismos en Europa: fascismo y nazismo (nacional-socialismo) Antisemitismo y superioridad racial: caso de los judíos, musulmanes, eslavos y gitanos ▼ La Segunda Guerra Mundial: causas y consecuencias ▼ Consecuencias de la Segunda Guerra Mundial: surgimiento de un nuevo orden financiero a partir de la Conferencia de Bretton Wood (Fondo Monetario Internacional, Banco Mundial y Organización Mundial del Comercio). Surgimiento de la Organización de Naciones Unidas, objetivos de su creación y los procesos de descolonización en el orbe 	20

<p>9. Identificar en el contexto de la Guerra fría la amenaza nuclear y el armamentismo.</p> <p>10. Reconocer las expresiones culturales e ideológicas de los años sesentas.</p> <p>11. Reconocer los conflictos étnicos, políticos y religiosos en el mundo de la posguerra.</p> <p>12. Identificar las características de la formación de organismos y bloques económicos, políticos y militares.</p> <p>13. Reconocer el concepto, las implicaciones socioeconómicas, ambientales y políticas de la globalización.</p> <p>14. Identificar las características de las manifestaciones de la globalización.</p> <p>15. Reconocer las consecuencias: socioeconómicas y ambientales de la Revolución científica y tecnológica.</p>	<ul style="list-style-type: none"> ▼ El mundo de la posguerra: La Guerra fría: la amenaza nuclear y armamentismo ▼ Los años sesentas: expresiones culturales e ideológicas, conflictos en Corea, Vietnam y China: causas y consecuencias ▼ Desestructuración del bloque socialista y sus repercusiones en el mundo ▼ El surgimiento de conflictos étnicos, políticos y religiosos en Europa: Balcanes y Chechenia o Asia: China-Taiwán, Pakistán-India, Corea o Israel y Palestina o Irak-Kurdos y Chiitas o África: Etiopía, Uganda y Ruanda o América: Colombia, México(movimiento zapatista) ▼ Formación de organismos y bloques económicos, políticos y militares: UE, G-77, G-7(8), ALCA, TLC, OTAN, CAME, Liga Árabe, OPEP, OEA, Países No Alineados., TIAR, ONU, Pacto de Varsovia y OMC ▼ Globalización: concepto, implicaciones socioeconómicas, ambientales y políticas ▼ Manifestaciones de la globalización: nueva división del trabajo, supremacía del capital financiero, interdependencia de los medios de comunicación y debilitamiento del Estado nacional. ▼ Revolución científica y tecnológica: consecuencias: socioeconómicas y ambientales 	
---	--	--

TEMA 3. AMÉRICA LATINA EN EL SIGLO XX: DEL MODELO AGROEXPORTADOR A LA IDENTIDAD LATINOAMERICANA EN TIEMPOS DE LA GLOBALIZACIÓN

Objetivos	Contenidos	Cantidad de ítems
<p>1. Identificar las características del modelo de desarrollo Agroexportador.</p> <p>2. Reconocer las consecuencias políticas y socioeconómicas de la crisis de 1929 en América Latina.</p>	<ul style="list-style-type: none"> ▼ El modelo Agroexportador: características ▼ La crisis de la economía y el Estado Liberal: crisis económica de 1929 y la depresión de 1930: consecuencias políticas y socioeconómicas ▼ Movimientos sociales y políticos: Reformismo y antiimperialismo 	<p>10</p>

<p>3. Distinguir las causas y consecuencias del reformismo, antiimperialismo y las revoluciones de México y Cuba.</p> <p>4. Reconocer las características del modelo de Sustitución de importaciones.</p> <p>5. Identificar las características e implicaciones sociales y económicas de los procesos de industrialización, tenencia de la tierra y urbanización en América Latina.</p> <p>6. Identificar los principales hechos acaecidos en Chile, Venezuela, Argentina, Nicaragua, El Salvador y Guatemala.</p> <p>7. Reconocer la situación actual de América Latina en los aspectos: económico, político, ecológico y social.</p> <p>8. Identificar los retos que plantea la globalización a la identidad latinoamericana.</p>	<ul style="list-style-type: none"> ▼ Las revoluciones de México y Cuba: causas y consecuencias ▼ Modelo de Sustitución de importaciones (CEPAL) ▼ Procesos de urbanización y sus implicaciones sociales y económicas: tenencia de la tierra y migraciones campo-ciudad. ▼ Proceso democratizador en América Latina: Chile, Venezuela y Argentina ▼ Proceso democratizador en Centroamérica: Nicaragua, El Salvador y Guatemala. ▼ Problemática social, económica y política de América Latina en la actualidad: narcotráfico, áreas de exclusión, desafíos de la equidad, seguridad ciudadana, sostenibilidad del desarrollo, corrupción e impunidad, dependencia política, hacia un nuevo estilo de desarrollo (apertura y globalización) ▼ Identidad latinoamericana en tiempos de globalización 	
---	---	--



ICER

CONVENIO MEP • ICER



1. LA TIERRA UN SISTEMA NATURAL Y CULTURAL

“Esto sabemos. La tierra no pertenece al hombre; el hombre pertenece a la tierra. Esto lo sabemos. Todo va enlazado, como la sangre que une a una familia. Todo va enlazado. Todo lo que ocurra a la tierra le ocurrirá a los hijos de la tierra. El hombre no tejió la trama de la vida; él es solo un hilo. Lo que hace con la trama se lo hace así mismo”

Fragmento que el Jefe Seattle envió en 1854 al Presidente de los Estados Unidos, Señor Franklin Pierce.

Un sistema consiste en un grupo bien definido de partes (factores y variables) interrelacionadas, interactuantes e interdependientes que forman un todo complejo, el cual comprende además los flujos de energía. Todos se encuentran relacionados. Cualquier acontecimiento por más simple que nos parezca, repercute sobre el resto del sistema. Un desequilibrio en una parte que el sistema no puede compensar, puede derrumbar el conjunto del sistema.



Sistema natural abierto.

La tierra es un **sistema natural** abierto, dado que, una de las fuentes de energía que permite su dinamismo es la solar, que procede del exterior. El sol impulsa los procesos que tienen lugar en la atmósfera, la hidrosfera, la biosfera y la superficie de la Tierra. Es decir hace posible la vida en este planeta. En consecuencia, el planeta Tierra, constituye un gran sistema que a su vez depende de otro mayor: el Sistema Solar. Entre sus características destaca y predomina un constante dinamismo, cuyas expresiones más significativas son el movimiento y la transformación.

En el Sistema Tierra, se generan gran cantidad de flujos tanto de energía como de materia, cuya, transformación constante mantiene y conserva el equilibrio dinámico de los procesos que hicieron posible en un momento dado, no solo la aparición sino la preservación de la vida, a lo largo de cientos de millones de años. Sin esos procesos dinámicos, en nuestro planeta no existiría la vida.

En síntesis, el planeta tierra es un sistema natural abierto, ya que permite la entrada de energía (solar), que se incorpora al sistema mediante los procesos que se desarrollan en él.

Tarback y Lutgens, “Ciencias de la Tierra: una introducción a la geología física; Madrid, Prentice Hall, 1999, pág. 12



ICER

CONVENIO MEP • ICER

Por otra parte, la Tierra es un sistema cultural cerrado, porque es el hogar del ser humano, cuyos recursos son finitos o agotables. En ella el ser humano ha desarrollado su cultura y su civilización.

En consecuencia, los seres humanos somos parte del sistema Tierra, un sistema en el cual los componentes vivos (bióticos) y no vivos (abióticos) están entrelazados e interconectados. Por consiguiente nuestras acciones producen cambios en todas las otras partes. La especie humana es un dominante ecológico sin parangón en la historia de la vida de nuestro planeta que ha modificado consciente o inconscientemente todos los modos de vida en provecho propio.

Pero debemos tener presente que la Tierra como un gran ecosistema, tiene capacidad limitada y el ser humano se ha empeñado en sobrepasarlo trayendo como consecuencia el hacinamiento humano, la escasez de alimentos y de otros recursos, la incapacidad para disponer adecuadamente de los desechos domésticos e industriales, entre otros aspectos. En la actualidad la población humana, la agricultura, la industria requeridas para su sustentación han producido cambios profundos e irreversibles que afectan a todo el sistema (el planeta).

Por su parte, los seres humanos al establecer relaciones entre sí y con la naturaleza, crean elementos propios y dan origen a **sistemas culturales** como las ciudades y los sistemas políticos y económicos. Otras veces pueden ser mixtos, como lo es el caso de un campo de cultivo que necesita de elementos del medio ambiente como suelo, la luz solar, agua, pero también requiere del cuidado del ser humano. Por conveniencia para facilitar su estudio, los sistemas se dividen en culturales y naturales, pero en realidad es imposible separarlos.



ICER

Sistema cultural.

CONVENIO MEP • ICER

2. UBICACIÓN DE LAS MASAS OCEÁNICAS Y CONTINENTALES

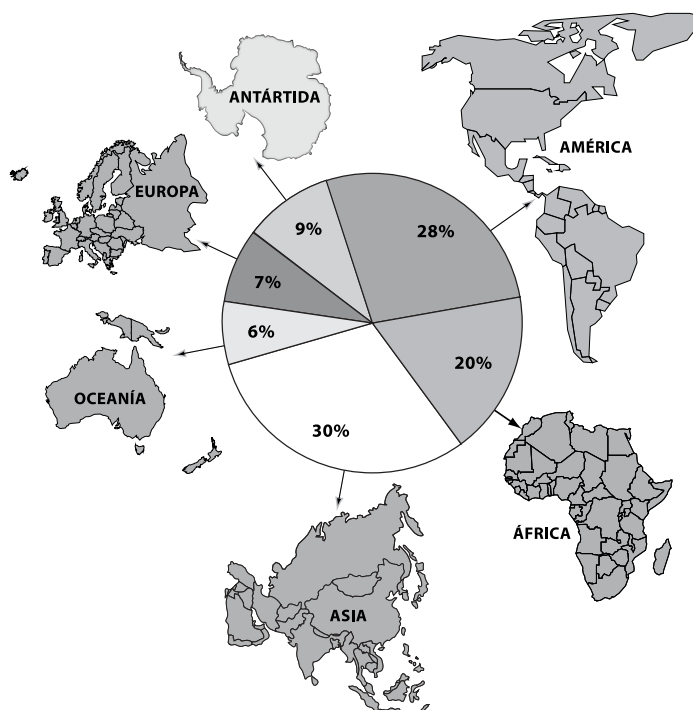
UBICACIÓN DE MASAS OCEÁNICAS: PACÍFICO, ATLÁNTICO, ÍNDICO, GLACIAL ÁRTICO, GLACIAL ANTÁRTICO.
MARES: CARIBE, DEL NORTE, MEDITERRÁNEO. UBICACIÓN DE MASAS CONTINENTALES: ASIA, AMÉRICA, ÁFRICA, EUROPA, OCEANÍA Y ANTÁRTIDA

Las tierras emergidas o masas continentales, abarcan 150 millones de km², lo que representa el 29 % de la extensión de la Tierra; mientras que los océanos comprenden el 71% del total de los 510 millones de km² de extensión del planeta Tierra.

CUADRO: SUPERFICIE DE LOS CONTINENTES

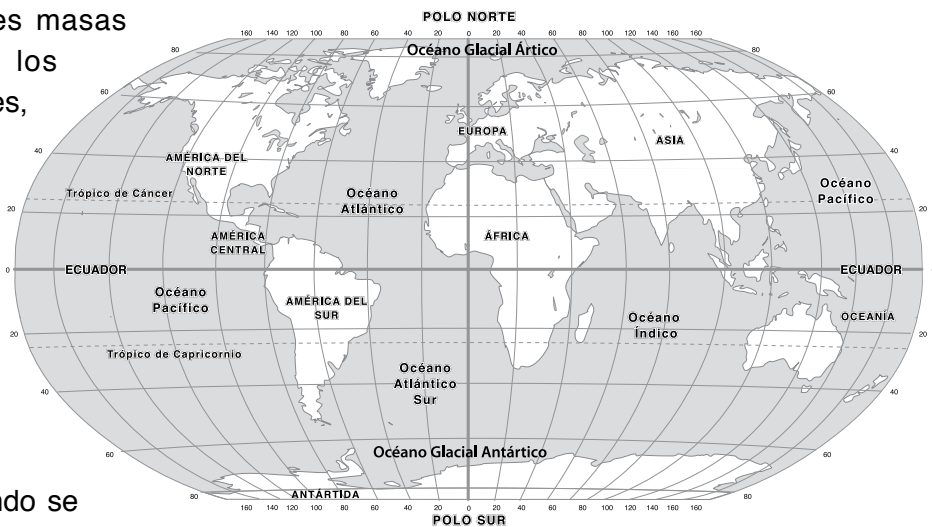
Continentes	Superficie en millones km ²
Asia	44.9
América	42.3
África	30.3
Antártida	14
Europa	10
Oceanía	8.5

DISTRIBUCIÓN PORCENTUAL DE LOS CONTINENTES SEGÚN SU SUPERFICIE



UBICACIÓN DE LAS MASAS OCEÁNICAS

Los océanos son grandes masas de agua salada que bañan los continentes. Incluyen los mares, golfos, canales, bahías, estrechos, fiordos, penínsulas entre otros. La extensión que alcanzan los océanos y mares es inmensa. Casi tres cuartas partes de la tierra se hayan sumergidas bajo la gran masa de agua.



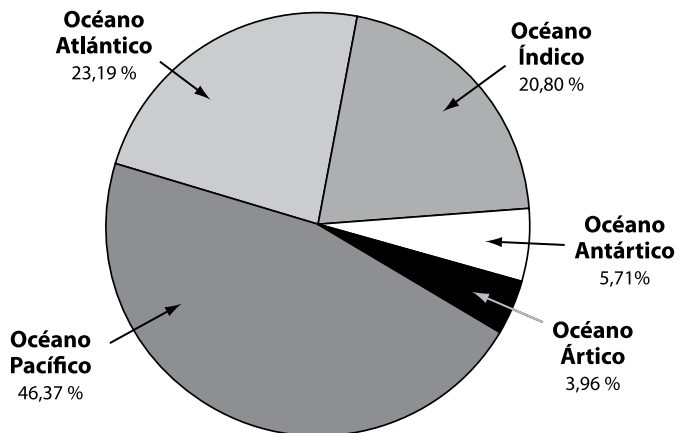
Océanos del mundo

Bajo los océanos del mundo se encuentran enormes montañas, volcanes activos, vastas llanura abisales y fosas oceánicas muy profundas.

Vistos desde arriba, los océanos parecen vacíos e inalterables, peor bajo la superficie se esconde un mundo único, donde el agua ocupa el lugar del aire. Una fantástica y rica variedad de plantas y animales viven en estas aguas, desde el microscópico **plancton** hasta la gigantesca ballena azul.

Las plantas proporcionan alimento básico para la vida en el océano. Al igual que lo hacen en la tierra. Las plantas que crecen en el agua se llaman algas, y existen dos grupos principales en los océanos. Observe la distribución de los océanos en porcentajes.

DISTRIBUCIÓN PORCENTUAL DE LOS OCEANOS SEGÚN SU EXTENSIÓN



Los océanos en porcentajes de acuerdo con su extensión



OCÉANOS

PACÍFICO

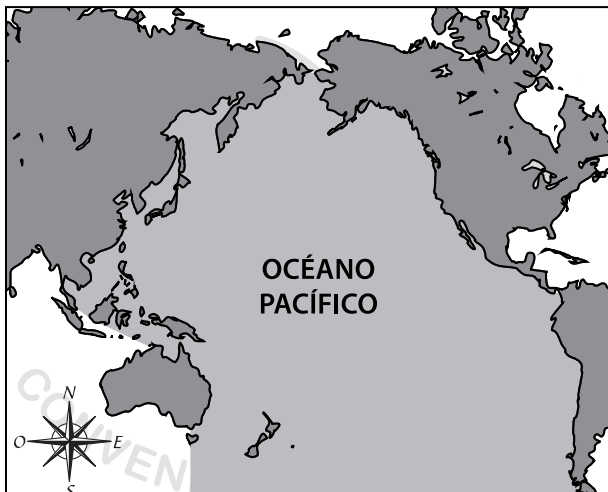
Extensión: 165 millones de kilómetros cuadrados. Posee el abismo más profundo del planeta, “la fosa de las marianas” con 11 022 metros de profundidad.

Anchura máxima: 16 000 kilómetros en la línea del ecuador.

En forma general se puede decir que las fronteras de este océano coinciden con la mayor zona de subducción del planeta (límite o encuentro de las enormes placas tectónicas), que se denomina “cinturón de fuego del Pacífico”. A lo largo de esta zona se concentra el 75 % de los volcanes y se produce el 90% de los terremotos de la tierra. Es decir, consiste en una subducción de aéreas volcánicas que se extienden por miles de kilómetros y que provoca erupciones monumentales, fuertes terremotos y maremotos los que a su vez generan destructores tsunamis.

Límites

- ▼ **Norte:** Se angosta entre los litorales de América y Asia para comunicarse, por el estrecho de Bering, con el océano Glacial Ártico.
- ▼ **Este:** América y su prolongación por una línea imaginaria hasta la península Antártica en este sector se comunica con el océano Atlántico a través del estrecho de Magallanes, y el paso de Drake.
- ▼ **Sur:** Une sus aguas con las del océano Glacial Antártico; con las del Índico por la masa comprendida entre Tasmania y la Antártida.



- ▼ **Oeste:** Las costas occidentales de Asia, la alineación occidental con el que se comunica con el océano Pacífico archipiélago Malayo, de Sumatra a Timor, Australia y el meridiano de Tasmania.

Su primer nombre fue Mar del Sur, nombre dado por su “descubridor” Vasco Núñez de Balboa, en 1513. Este océano es inmenso. Ocupa más de 1/3 de la superficie total de la Tierra y contiene más de la mitad de agua salada del planeta. El explorador portugués Fernando de Magallanes le dio el nombre de océano Pacífico, que significa «océano tranquilo», a partir de

la palabra latina *pacificus*, cuando finalmente dejó atrás los tradicionales estrechos de la punta meridional de América del Sur.

La pesca es el principal recurso del Pacífico, que cuenta con grandes cantidades de peces, mamíferos marinos, crustáceos y moluscos, entre otras especies. Proporciona más de la mitad de la pesca mundial

Las áreas más explotadas son el sector (noroeste), en América del Norte frente a las desembocaduras de los ríos Skeena, Fraser y Columbia, donde abunda el salmón; las costas de América del Sur, especialmente en Ecuador, Perú y Chile, donde se capturan anchovetas, y en el mar de Ochotsk y del Japón, donde se pescan arenques, bacalaos, atunes, cangrejos, langostas y langostinos. Los recursos mineros son importantes; se extrae sal, magnesio y bromo.

También existen yacimientos petrolíferos, así como nódulos de manganeso en el lecho marino.

Se caracteriza además porque es afectado por el fenómeno de El Niño-Oscilación del Sur (ENOS).

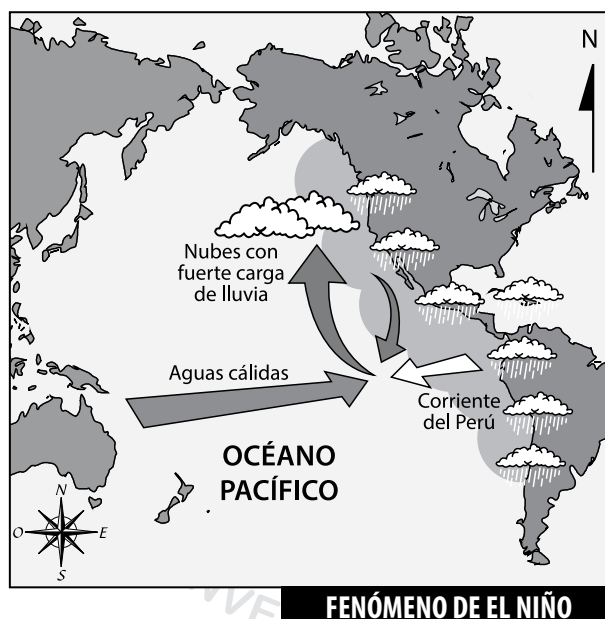
EL NIÑO-OSCILACIÓN DEL SUR

El término El Niño fue acuñado originalmente por los pescadores a lo largo de las costas de Ecuador y Perú para referirse a una corriente marina cálida que tendía a aparecer normalmente alrededor de la Navidad, de ahí su nombre en referencia al Niño Jesús.

Las causas de la anomalía son esencialmente meteorológicas. Es el resultado del acoplamiento entre el océano y la atmósfera, más que de una corriente marina.

Es una variación climática a gran escala, porque cubre grandes extensiones del planeta, afectando tres océanos: el Océano Pacífico, el Atlántico y el Índico; y cuatro continentes: América, Asia, Oceanía y Europa.

El Niño afecta vastas áreas continentales de Asia, Oceanía, Europa y América, especialmente el Pacífico Oriental y particularmente el Perú y Ecuador.



CONDICIONES DE EL NIÑO

- ▼ Se origina en el Pacífico Tropical.
- ▼ Afecta la circulación global atmosférica.
- ▼ Durante la fase caliente del ENOS llamado El Niño-Oscilación del Sur, la temperatura de la superficie del mar es caliente, los vientos colapsan (se intensifican los del oeste y se debilita el alisio del noreste) y los patrones de precipitación disminuyen.
- ▼ Durante la fase fría del ENOS, la temperatura del mar se enfría y la circulación de los vientos se hace más fuerte.

Cuando aparece el fenómeno de El Niño, los vientos alisios se debilitan y a veces se mueren completamente, lo cual significa que la corriente costera peruana desaparece del todo. Esto hace que las aguas cálidas del norte, que normalmente no se dirigen hacia el sur en el frente ecuatorial (donde ambas corrientes se empujan entre sí), fluyan gradualmente hacia el sur en el área normalmente ocupada por agua fría, trayendo temperaturas altas y niveles salinos bajos.



ATLÁNTICO

Extensión: con 82.5 millones de kilómetros cuadrados es la segunda masa de agua del planeta, pero la más explotada comercialmente hasta el momento.

La pesca constituye uno de los principales recursos de este océano. Lamentablemente, buena parte de sus pesquerías están siendo intensamente explotadas y un sin número de especies y poblaciones de peces se encuentran en peligro de extinción y sobre todo en el Atlántico sudoriental y nororiental

Límites:

- ▼ **Norte:** con el Círculo Polar Ártico.
- ▼ **Este:** con Europa, África y el océano Índico.
- ▼ **Sur:** con la región antártica en el paralelo 60° austral.
- ▼ **Oeste:** con América y el océano Pacífico.

Los romanos llamaron al Atlántico « el Mar Tenebroso» según su criterio encerraba muchos peligros, con un clima tormentoso, niebla, icebergs y concurridas rutas marítimas.

Uno de los fenómenos meteorológicos más importantes de este océano son los huracanes que afectan las costas de América entre mayo y noviembre de cada año.

Hacia el eje central del Atlántico, desde Islandia al norte, hasta cerca de la Antártida al sur, se alarga una enorme cordillera submarina, donde sobresalen algunas cumbres como son, las islas Azores y Ascensión, entre otras.

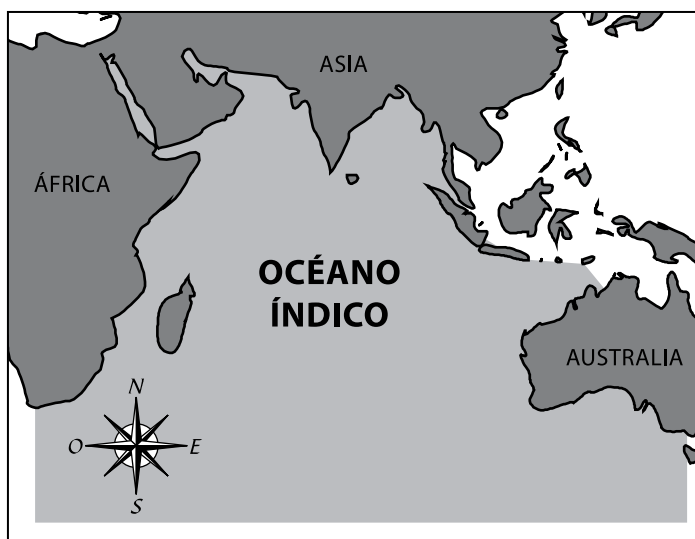
El océano Atlántico presenta forma de “S”, es relativamente poco profundo y recibe la mayor cantidad de sedimentos provenientes de los ríos: Amazonas, Orinoco, Congo, Misisipi y de la Plata, entre otros.

ÍNDICO

Extensión: Con 74 millones de kilómetros cuadrados, representa una vía de transporte fundamental, especialmente del crudo que se exporta del golfo Pérsico.

Límites:

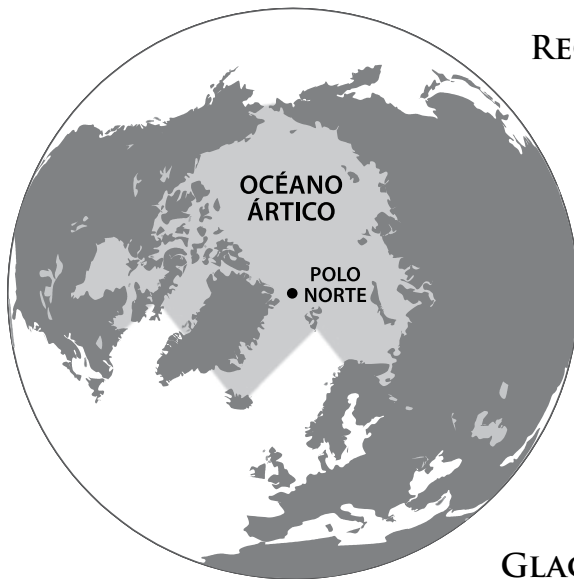
- ▼ **Norte:** Con la Isla de Sonda, costas de Arabia y la India mediante los golfos de Bengala y Arábigo.
- ▼ **Este:** con Australia, y Tasmania que lo separan del Pacífico.
- ▼ **Sur:** con el océano Antártico.



- ▼ **Sureste:** con el océano Pacífico.
- ▼ **Oeste:** con África y el océano Atlántico.

El océano Índico separa a África, Australia y Asia. Es una importante vía de comunicación entre Europa, África, Asia y Oceanía. Desde finales del siglo XV fue visitado por los barcos, que bordearon África por el cabo de Buena Esperanza, ruta que se acortó con la construcción del canal de Suez en 1869.

El deseo de descubrir nuevas rutas marítimas impulsó a los hombres a emprender audaces viajes en el curso de los cuales no sólo exploraron mares desconocidos, sino que también “descubrieron” nuevas tierras y nuevos continentes.



RECURSOS

El 40 % de la extracción mundial de crudo del lecho marino, proviene de este océano. Tiene una relativa importancia en cuanto a los recursos pesqueros pues en la mayoría de los casos la actividad pesquera se reduce a las economías de subsistencia, aunque algunas regiones son explotadas intensamente por grandes flotas pesqueras.

GLACIAL ÁRTICO

Extensión: con 14 100 000 kilómetros cuadrados

Este océano limita con la parte norte del Atlántico, recibiendo grandes masas de agua a través del estrecho de Fram y el mar de Barents. Está limitado por el estrecho de Bering, entre Rusia y Alaska, que lo separa del Pacífico; por la costa norte de Alaska y Canadá. También limita con el litoral septentrional de Europa y Asia.

Grandes masas de hielo protegen durante todo el año a este océano de las influencias atmosféricas. En su parte central pueden encontrarse casquetes de hielo de hasta cuatro kilómetros de espesor. Las grandes capas de hielo suelen formarse por el deslizamiento de grandes paquetes de hielo uno sobre otro.



ICER

CONVENIO MEP • ICER

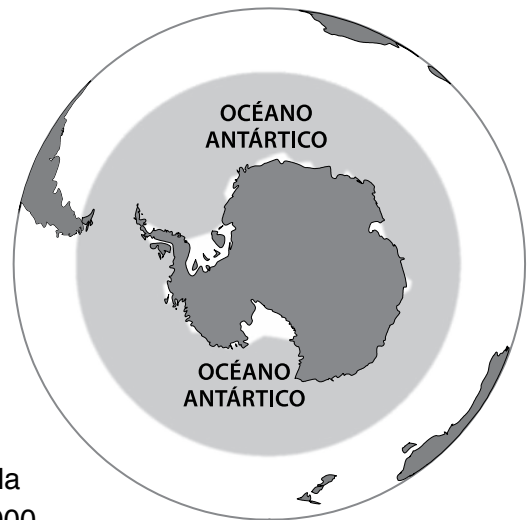
Las temperaturas en invierno suelen rondar los $-50\text{ }^{\circ}\text{C}$ debido a los fuertes vientos provenientes de Siberia (Rusia); mientras que en el verano apenas pueden superar el $0\text{ }^{\circ}\text{C}$; en tanto que en la plataforma continental pueden darse temperaturas de hasta un mínimo de $30\text{ }^{\circ}\text{Celsius}$.

GLACIAL ANTÁRTICO

Extensión: con 20 327 000 kilómetros cuadrados

Se extiende desde la costa antártica hasta los 60° S , límite convencional con el océano Atlántico, el océano Pacífico y el océano Índico. Es el penúltimo océano en extensión (sólo el océano Ártico es más pequeño). Formalmente su extensión fue definida por la Organización Hidrográfica Internacional en el año 2000 y coincide con los límites fijados por el Tratado Antártico.

El océano Antártico junto al Ártico, son los únicos en circundar el globo de forma completa. Rodea completamente a la Antártida. Tiene una superficie aproximada de unos 20 327 000 km^2 , una cifra que comprende a los mares periféricos: el mar de Amundsen, el mar de Bellingshausen, parte del paso Drake, el mar de Ross y el mar de Weddell. La tierra firme es visible sobre el océano con 17 968 km de costa.



MARES

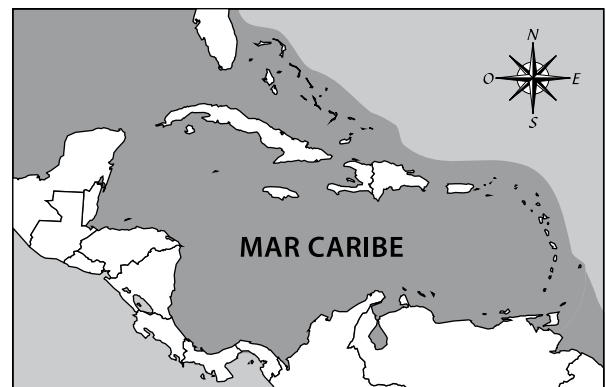
MAR CARIBE

Forma junto con el golfo de México lo que se denomina Mediterráneo americano

Extensión: tiene un área de unos 2 763 800 km^2 .

Límites:

- ▼ **Norte:** con las Antillas Mayores: Cuba, La Española (Haití y República Dominicana) y Puerto Rico.
- ▼ **Este:** Con las Antillas Menores (meridiano 60° Oeste)
- ▼ **Sur:** Con Venezuela, Colombia y Panamá (paralelo 9° Norte)



- ▼ **Oeste:** Con México, Belice y Guatemala (meridiano 88° Oeste), y Honduras, Nicaragua y Costa Rica (meridiano 84° Oeste).

El **mar Caribe** es un mar abierto tropical del océano Atlántico, situado al este de América Central y al norte de América del Sur, cubriendo la superficie de la placa del Caribe. También es llamado **mar de las Antillas** por estar ubicado al sur y al oeste del arco antillano.

El mar Caribe es uno de los mares salados más grandes del mundo. El punto más profundo del mar es la denominada **fosa Caimán**, ubicada entre las islas de Cuba y Jamaica con 7 686 metros de profundidad. El país con mayor proporción caribeña es Venezuela con unos 4 208 km de costas que abarcan de este a oeste, pasando por islas y archipiélagos. En la línea costera del Caribe destacan los golfos, bahías: Venezuela, de Morrosquillo (Colombia), del Darién, de los Mosquitos (Panamá), y de Honduras.

La expresión “**el Caribe**” es el nombre genérico con el que se conoce a la misma zona aquí descrita, incluido el mar Caribe y los territorios continentales e islas mencionadas.

El mar Caribe se comunica con el océano Pacífico a través del canal de Panamá

MAR DEL NORTE



Extensión: 750 000 km².

Límites:

- ▼ **Norte:** Se une al mar de Noruega, que es el nombre que adopta el Mar del Norte de las islas Shetland. Ligeramente por encima del 60°N de latitud, representan el extremo septentrional del mar del Norte.
- ▼ **Este:** limita con las costas de Noruega y Dinamarca.
- ▼ **Sur:** Se une con las costas de Alemania, Países Bajos, Bélgica y Francia.
- ▼ **Oeste:** con las Islas Británicas.

En el **Mar del Norte** las mareas son bastante irregulares ya que confluyen en él una corriente proveniente del norte (corriente fría del Atlántico Norte) y otra caliente del sur (golfo de México). Hay mucha lluvia y niebla durante todo el año, y del noroeste vienen violentas tormentas que hacen la navegación peligrosa.

Es un mar, con una profundidad media de 95 metros: el hecho que en el Banco Dogger, en medio del mar y a una profundidad de unos 25 metros, se hayan encontrado restos de mamuts prueba que durante la última glaciación o bien estaba cubierto de hielo o bien estaba emergido. Con el deshielo, el banco se convirtió en una especie de último reducto en forma de isla.

Aspecto económico

El subsuelo del Mar del Norte contiene hidrocarburos, explotados por Noruega y Gran Bretaña principalmente, desde los setenta. Además tiene una importante variedad de especies. La pesca en la Mar del Norte representa un 5% del total de las capturas totales en todo el mundo. Las actividades de pesca varían fuertemente según los diferentes países que rodean este mar.

El país con una pesca más intensiva en el Mar del Norte es Dinamarca con un 45% de las capturas totales en este mar. Los países que les siguen son Noruega con un 22%, Reino Unido con un 12% y los Países Bajos con un 7%. El país con una menor pesca es Bélgica con tan solo un 1%. Las principales especies que se capturan son el arenque, la caballa.

MAR MEDITERRÁNEO

Extensión: Con aproximadamente 2.5 millones de km²

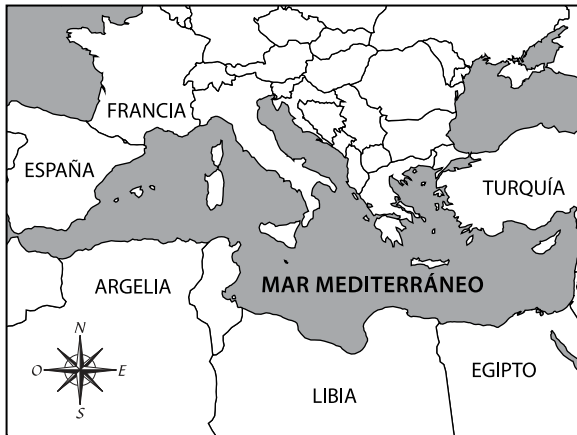
Límites:

- ▼ **Norte:** Con las costas de Gibraltar, España, Francia, Mónaco, Italia, Eslovenia, Bosnia y Herzegovina, Croacia, Montenegro, Albania, Grecia y Turquía,
- ▼ **Este:** Líbano, Siria, Israel y la Franja de Gaza.



▼ **Sur:** Egipto, Libia, Túnez, Argelia y Marruecos

▼ **Oeste:** Estrecho de Gibraltar



Es un mar casi cerrado. Sus aguas se renuevan cada ochenta o cien años y entran y salen de forma casi exclusiva por el estrecho de Gibraltar.

En sus costas viven más de cien millones de personas.

El 75% del litoral está ya ocupado.

El 85% de las aguas de alcantarillado de unas cien ciudades costeras llega al mar sin ser sometidas a un tratamiento adecuado.

Más del 25% de las playas no reúnen las condiciones higiénicas necesarias.

Tiene una longitud de este a oeste de 3 860 km y una anchura máxima de 1 600 km.

En general es poco profundo (1500 m de medida).

Alcanza una profundidad máxima de 5 150 m frente a la costa sur de Grecia.

El nombre de este mar procede del latín “*Mar Mediterraneum*”, cuyo significado es “*Mar en medio de las tierras*”.

Aspecto económico

Este mar es una de las rutas de transporte de petróleo más importantes, pero también hasta un millón de toneladas de petróleo crudo se vierten cada año a través de vertidos accidentales, el abastecimiento de combustible ilegal y depósito de las prácticas de limpieza, así como insuficiencia de las instalaciones portuarias.

La contaminación también llega al Mediterráneo a través de sus sistemas fluviales de los ríos Po, Ebro, Nilo, Ródano que llevan grandes cantidades de desechos agrícolas e industriales. El Mediterráneo casi no tiene litoral, sus aguas tienen una tasa de renovación muy baja (80 a 90 años) lo que las hace excesivamente sensibles a la contaminación.

El Mediterráneo se enfrenta a un punto de inflexión. El reconocimiento de una crisis en desarrollo en el Mediterráneo ha producido una mayor voluntad política para abordar los problemas



CONVENIO MEP • ICER

del medio ambiente y garantizar la estabilidad económica y social y la sostenibilidad. Ya se han realizado Planes de Acción Ambiental Nacional en todos los países del norte, Noruega, Suecia, así como en Egipto, Túnez.

Tomado de wikio.es/sources/www.dforceblog.com-u41sC

UBICACIÓN DE LAS MASAS CONTINENTALES

LOS CONTINENTES: GENERALIDADES

Los continentes son grandes masas de tierra bordeadas por los océanos y mares como producto de la dinámica de las placas tectónicas, estas masas terrestres están en constante cambio y evolución. Las características físicas de los continentes son muy diversas, ejemplo, algunas tienen formas muy uniformes, tal es el caso de África que es una gran meseta. Otro ejemplo es América, la cual se encuentra ubicada casi en su totalidad en un solo hemisferio, con el desarrollo latitudinal más extenso del planeta, pues hace un recorrido desde el Polo Norte hasta las cercanías del Polo Sur. En el caso del continente Europeo algunos estudiosos consideran que es una península o prolongación de Asia, formando los dos el continente Euroasiático.

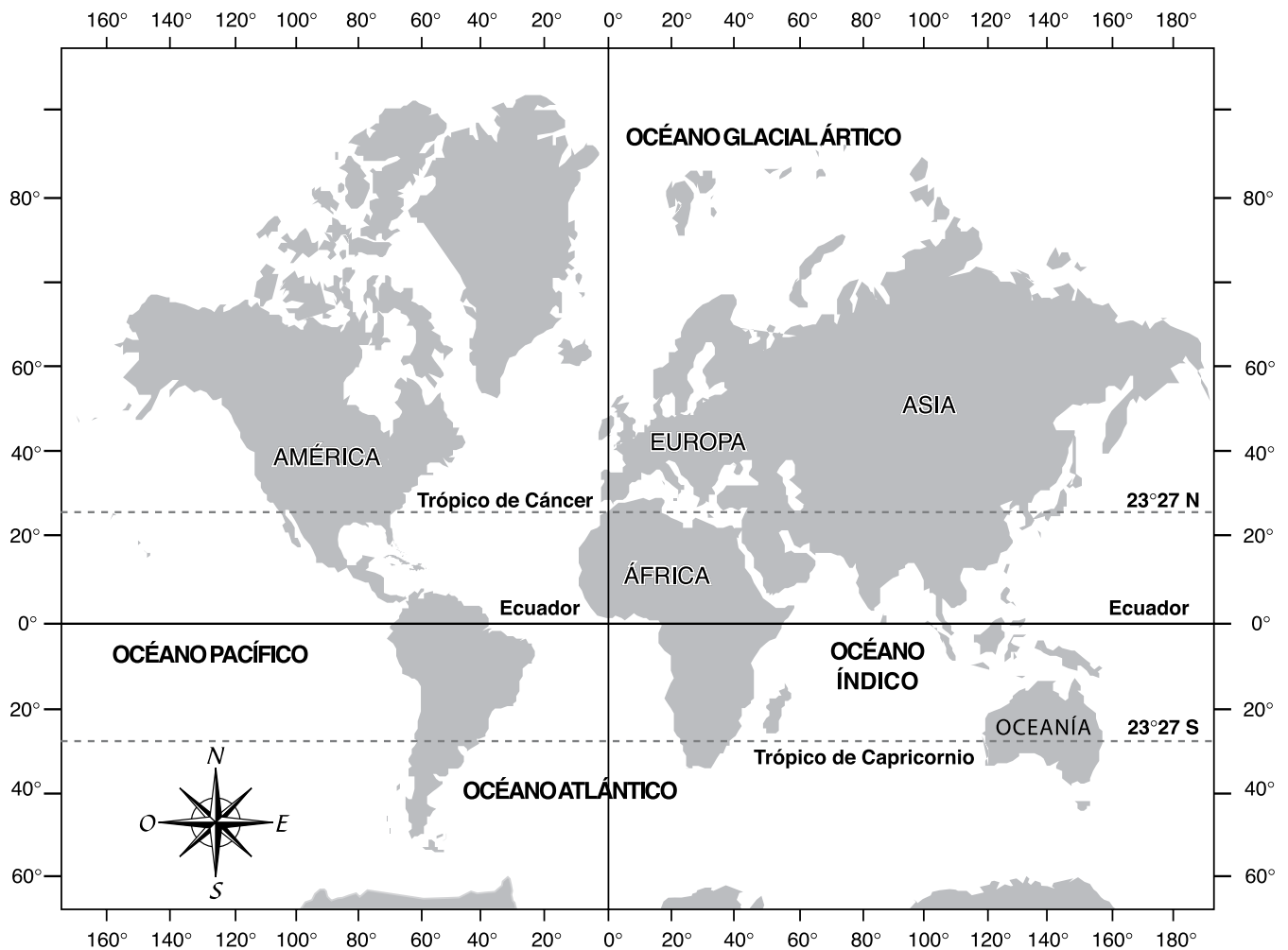
Observando el mapamundi se puede notar que existen una distribución desigual de las tierras emergidas, la mayor parte se ubican en el hemisferio norte, razón por la cual se le ha denominado el hemisferio terrestre, tomando como base el paralelo cero 0° o ecuador.

Los continentes presentan en sus contornos grandes penínsulas, golfos, bahías, estrechos e islas, mientras que hacia el interior se encuentran importantes contrastes, con zonas de gran altitud y algunas bajo el nivel del mar, entre las que se pueden citar la cordillera del Himalaya la más alta del mundo y la depresión del Mar Muerto la más deprimida del mundo, respectivamente.

Las características anteriormente descritas no son exclusivas de las tierras emergidas, por el contrario, en las profundidades



CONVENIO MEP • ICER



Mapamundi de los continentes

de los océanos existen las mismas irregularidades en el relieve. En los fondos oceánicos se encuentran cadenas montañosas de origen tectónico llamadas dorsales, también hay grandes fosas oceánicas o abismos que reciben el nombre de Rift (región de la corteza terrestre a lo largo de la cual se esta produciendo divergencias y extensión). Existen algunas regiones oceánicas caracterizadas por una gran inestabilidad sísmica- volcánica como es el caso del Cinturón de Fuego del océano Pacífico, se han desarrollado procesos de levantamiento o emersión de tierras que han formado grandes archipiélagos tales como Japón, Islandia y Hawái, los cuales no son otra cosa que la parte más elevada de los sistemas montañosos submarinos que se prolongan hasta la superficie del planeta como parte del levantamiento de la corteza terrestre en ese lugar.



Los continentes también poseen diversidad climática. El continente americano es el caso más representativo de dicha diversidad, ya que al extenderse ampliamente de norte a sur, presenta regiones ubicadas en diferentes zonas climáticas como zonas frías templadas y ecuatoriales.

ASIA



Es el mayor de los continentes en área y población. Fue asiento de las primeras ciudades y civilizaciones y cuna de importantes religiones de la Tierra, así como de las leyes, el comercio, la agricultura, la escritura, las ciencias y la tecnología.

En este continente habita más de la mitad del total de la población mundial, existen desde grupos primitivos mongoles hasta sociedades muy avanzadas como la japonesa. Asia cuenta con una superficie de 44.9 millones de km². Sus tierras centrales no reciben la influencia del mar por estar tan alejadas de él, lo que origina un clima continental, esto significa que se dan grandes oscilaciones térmicas, es decir, se dan temperaturas muy frías y muy calientes, esto ha provocado prejuicios a la economía y a la población, debido a que hoy en día gran parte de estas tierras son desérticas.

En cuanto a la distribución de la población en este continente (3800 millones de habitantes) tenemos que las mayores aglomeraciones humanas se registran en Asia Monzónica, ubicadas entre el río **Indo** y el **Amur** aquí se encuentran, la llanura de china con los ríos **Hoang Ho** y **Yang Tse Kiang**; así como, y llanura **Indo gangética** con los ríos **Indo**, **Ganges** y **Brahmaputra**.

Estas regiones son muy fértiles y con buenos climas lo que favorece la vida humana.

En estas regiones se encuentra el 90% de la población de Asia. El primer y mayor foco se encuentra en Asia Oriental, especialmente en Japón, Corea del Norte, Corea del Sur y el este de la República Popular de China, ésta concentra más de la cuarta parte de la población mundial.

El segundo foco demográfico se localiza en Asia Meridional, en países como la India, Indonesia, Bangladesh y Pakistán, donde además de ciudades importantes, hay un predominio de población rural fuertemente concentrada.



ICER

CONVENIO MEP • ICER

Entre las causas de la alta densidad están las favorables condiciones climáticas para la agricultura, el relieve llano la abundancia de agua, la antigüedad en la ocupación y la tradición cultural y religiosa que favorece las familias numerosas dedicadas a actividades agrícolas.

En los altos espacios geográficos montañoso la relación se torna muy difícil debido al clima y al mismo relieve. Por el contrario, la costa septentrional, las montañas y mesetas interiores y los desiertos están prácticamente despoblados, solo un 10 % de la población de Asia se ubica en esta zonas.



En Asia hay más diversidad de pueblos que en cualquier otro continente. Dichos pueblos se hallan muy concentrados en una pequeña porción del área continental, principalmente en el sur y el este de Asia.

En Asia Oriental, el sureste asiático y la mayor parte de Asia Meridional, los habitantes se apiñan en zonas relativamente pequeñas de las llanuras ribereñas. La densidad de población puede sobrepasar los 4000 hab/km². Singapur es el país más densamente poblado del mundo, con una media de más de 6000 hab/km².

Mongolia tiene la menor densidad de población de todos los países del mundo (menos de 2 hab/km²). Los habitantes de estas áreas viven sobre todo en los oasis de río, como sucede en Tashkent, donde la densidad de población es bastante alta.



ICER

CONVENIO MEP • ICER

Asia ha sido considerada como el continente de los grandes contrastes. Su relieve la hace poseer características extremas, por ejemplo, cuenta con la máxima elevación de la Tierra que es el monte **Everest de 8848 metros de altitud**; con las mayores profundidades marinas como la «**Hoya del Pacífico**» o **Fosa de las Marianas**, que alcanza una profundidad de once mil veintidós metros (11022 m) y con las mayores depresiones terrestres como la depresión de «**Ghor**» con 394 metros bajo el nivel del mar (región mas deprimida de la superficie terrestre en el mar muerto).

RELIEVE DE ASIA



Mapa del relieve de Asia

Otro contraste es que en este continente encontramos temperaturas de las más bajas del mundo, en Siberia han llegado a descender hasta un mínimo de setenta grados Celsius bajo cero (-70 °C) Verjoyansk, en la Siberia, es llamado “el polo del frío”.

Las temperaturas más bajas en las regiones habitadas del mundo: 70 grados bajo cero en algunos años han sido registradas en esa ciudad siberiana. Mientras que en el desierto de Arabia alcanzan más de los cincuenta grados Celsius (50°C). La ciudad de Mohenjodaro en la India sigue siendo el lugar más caluroso a pesar de que su temperatura máxima se redujo de 53.-5°C a 51.6°C.

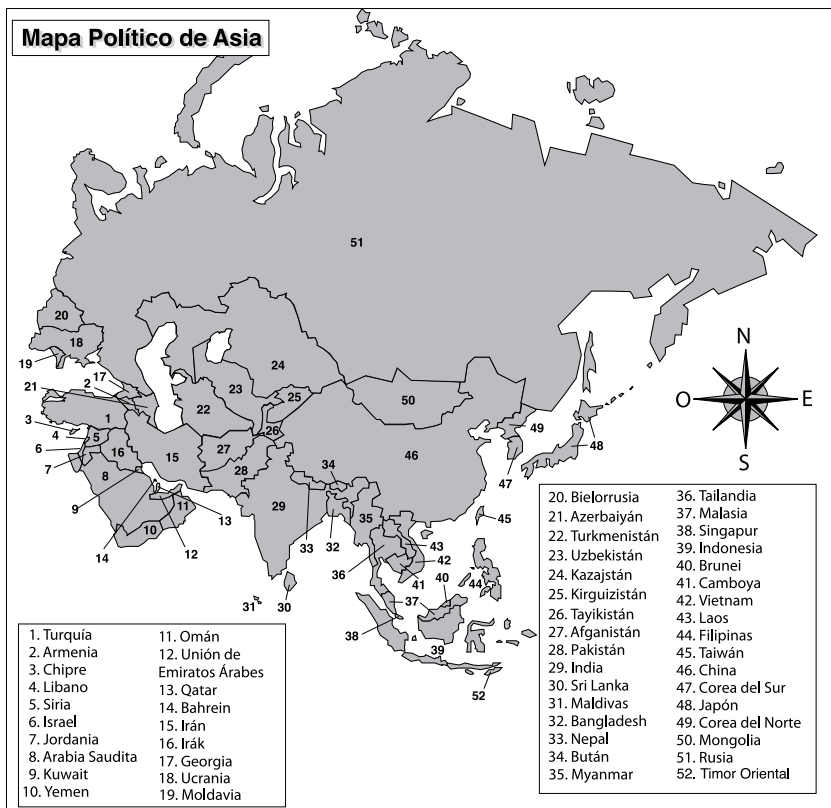
Cuenta con países más densamente poblados del mundo (como Singapur), así como, los menos densamente poblados como Mongolia.



ICER

CONVENIO MEP • ICER

En Asia se ubican los países más desarrollados tecnológicamente y ricos del mundo como Japón, Taiwán y Corea del Sur, así como de los más pobres como Afganistán, Pakistán y Yemen entre otros.



Mapa político de Asia.

Límites extremos continentales de Asia

- ▼ Al norte: Cabo Cheliuskin en Siberia.
- ▼ Al sur: Cabo Boro, Península de Málaga
- ▼ Al este: cabo Dechnev, en el estrecho de Bering
- ▼ Al oeste: Punta de Baba, Asia Menor.

Límites naturales de Asia

- ▼ Al norte: Océano Glacial Ártico.
- ▼ Al sur: Océano Índico.
- ▼ Al este: Océano Pacífico y separado de América por el estrecho de Bering de 90 km de ancho.



ICER

CONVENIO MEP • ICER

- ▼ Al oeste: con Europa: Montes Urales, río Ural, mar Caspio, montes Cáucaso, mar Negro, estrecho de los Dardanelos y mar Mediterráneo.
- ▼ Con África: Canal de Suez, mar Rojo, estrecho de Bósforo, estrecho de Bab- el Mandeb y golfo de Adén.

Las montañas asiáticas son de formación reciente, caracterizándose por sus altísimas cumbres cubiertas de nieves perpetuas.

Esas condiciones hicieron que la comunicación entre los pueblos fuera casi inexistente e incluso, hoy en día, sigue siendo difícil el contacto con algunos pueblos asiáticos.

Las cadenas montañosas, en su mayoría, se desprenden del «**nudo de Pamir**», este es un gigantesco centro dispersor de montañas. De las altas cordilleras que se desprenden del Pamir, la más importante es la colosal Himalaya (cordillera más alta del planeta), que cuenta con más de cuarenta picos, que sobrepasan los siete mil metros de altitud (7000 msnm). Esta cordillera está cubierta de nieves perpetuas e inmensos glaciares

AMÉRICA



América es un continente privilegiado, cuenta con fértiles campos, abundantes ríos, playas, montañas grandes selvas. Presenta todos los climas y tiene una rica variedad étnica-cultural entre otras características.

América es el nombre asignado a la gran mayoría de tierras continentales e insulares, situadas en el hemisferio occidental. El nombre de América aparece por primera vez en 1507 en el mapa del cartógrafo alemán Waldseemüller, quien le atribuye a Américo Vespucio el descubrimiento de la cuarta parte del mundo (América) y en honor a este navegante le pone dicho nombre; recuérdese que las otras partes eran Europa, África y Asia.

Hoy en día el nombre de América se ha generalizado a nivel mundial y se utiliza para designar a todo el continente.



La geografía de América es muy variada; presenta diversidad de suelos, de vegetación y de climas. Su forma es vertical, es decir, que esta orientada de polo a polo y por lo tanto posee todos los climas del planeta. Es el continente de mayor extensión latitudinal. En medio de bosques fríos, selvas húmedas, mares agitados y desiertos cálidos y fríos, se desarrolló la vida de los primeros pobladores de América.



Mapa de relieve de América.

UBICACIÓN DEL CONTINENTE AMERICANO

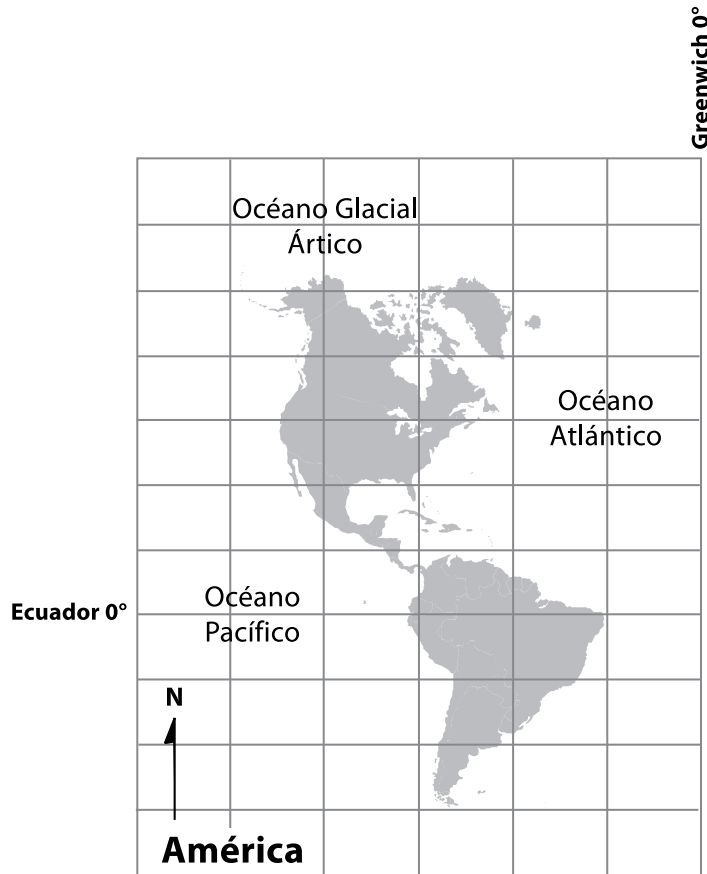
América cuenta con una extensión de 42 300 000 km². Es el segundo continente en cuanto a la superficie ya que el más extenso es Asia.



ICER

CONVENIO MEP • ICER

Partiendo del meridiano de Greenwich, observamos que América se localiza casi en su totalidad en el hemisferio occidental y según el paralelo del ecuador, las dos terceras partes se ubican en el hemisferio norte y el resto de su territorio en el hemisferio sur.



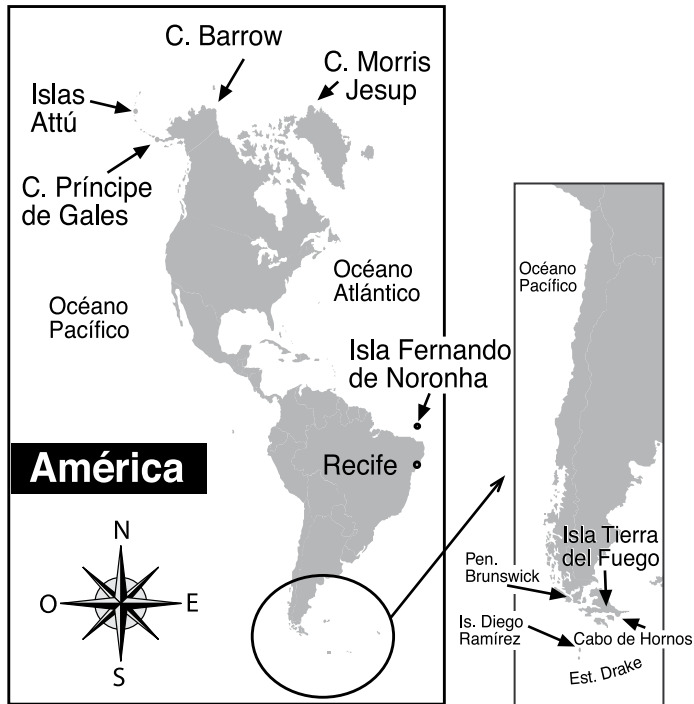
Mapa de América

PUNTOS EXTREMOS CONTINENTALES

Las tierras propiamente continentales de América se extienden entre los puntos extremos siguientes:

- ▼ Al norte: Cabo Barrow (Alaska)
- ▼ Al sur: Península de Brunswick (Chile)
- ▼ Al este: Cabo Recife (Brasil)
- ▼ Al oeste (cabo Príncipe de Gales (Estrecho de Bering).





LÍMITES NATURALES

- ▼ Al norte: Océano Glacial Ártico.
- ▼ Al sur: Estrecho de Drake (donde se unen el océano Pacífico y el Atlántico).
- ▼ Al este: Océano Atlántico.
- ▼ Al oeste: Océano Pacífico.

América esta habitada por múltiples grupos étnicos, lo que le ha dado gran riqueza cultural, étnica y lingüística.

Puntos extremos de América



Políticamente América se divide en 36 países independientes, que pertenecen a:

- 3 Norteamérica.
- 7 América Central Ístmica.
- 14 América Central Insular.
- 12 Sudamérica.

Mapa político de América



El continente africano es la cuna de la humanidad, pues aquí, hace más de un millón y medio de años, científicamente se ha comprobado que el curso de la evolución comenzó a dar origen a la especie a la que pertenecemos nosotros, los homo sapiens.

Es por lo tanto contradictorio que habiendo empezado este proceso en este continente, en la actualidad sea el menos favorecido en cuanto a desarrollo social y económico.

El trabajo, presentado a continuación, dará a conocer los aspectos más relevantes relacionados con África, enfocándonos en las cuestiones culturales, geográficas, históricas y sociales, resaltando lo concerniente al desarrollo turístico en las principales áreas.

Excepto la costa norte y los montes Atlas al noroeste, el territorio de África es una vasta y ondulada meseta, desfigurada por varias grandes cuencas en forma de U.

África puede dividirse en tres importantes regiones: la meseta septentrional, la meseta central y meridional y las montañas del este. En general, la altura del continente se incrementa de noroeste a sureste, con una media de unos 560 m. Las franjas costeras bajas, con la excepción de la costa mediterránea y la costa de Guinea, son, por lo común, estrechas y se elevan bruscamente hacia la meseta.

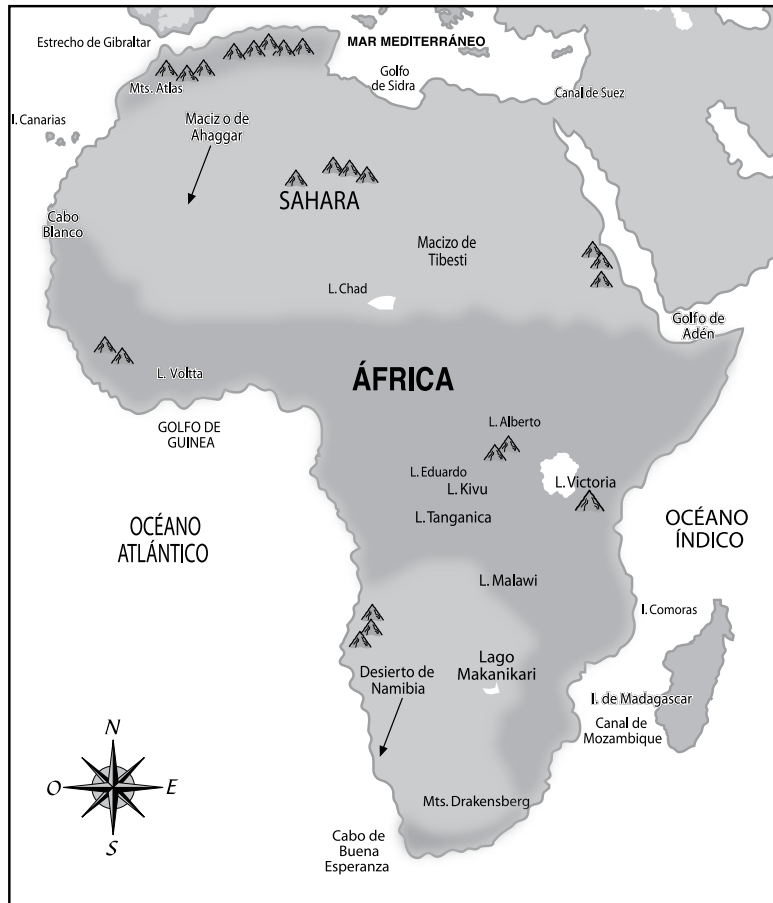
UBICACIÓN DEL CONTINENTE AFRICANO

África, con 30 249 096 km², es un continente macizo y de costas poco recortadas. Su relieve está formado por mesetas de rebordes montañosos que alternan con depresiones interiores. Al este se levantan montañas muy antiguas, al norte y sur cadenas jóvenes.



ICER

CONVENIO MEP • ICER



Mapa de relieve de África

El ecuador lo divide en dos partes desiguales, la mayor de ellas en el hemisferio norte. La mayor parte de sus tierras están ubicadas en el hemisferio oriental y una pequeña parte en el hemisferio occidental. Al tener una excelente ubicación en el centro de los continentes, la mayoría de sus tierras se ubican en la zona tropical, África es el continente más cálido.

Los diferentes paisajes se disponen zonalmente en estrecha relación con los climas: bosque húmedo en el ecuador, sabanas y estepas tropicales, desiertos inhóspitos y dominios mediterráneos, en los extremos continentales norte y sur.

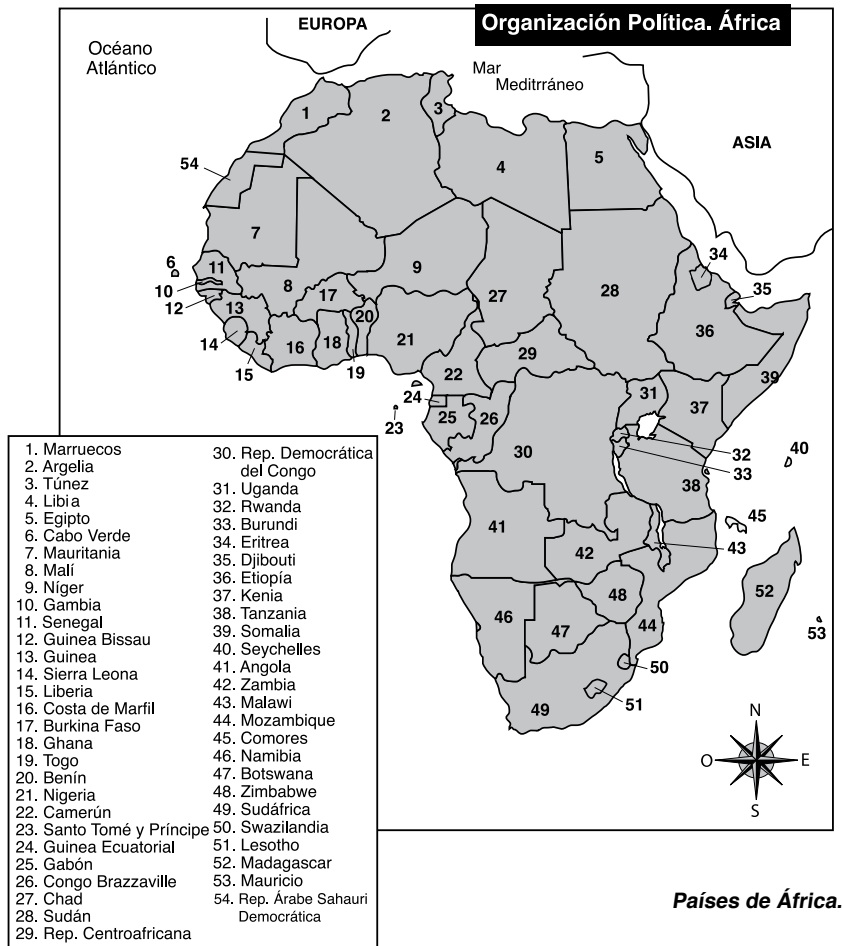
África es el continente más rico en recursos minerales: gas natural, radio (primer productor), cobre, cobalto, plomo, cromo (contiene la mayor parte de las reservas mundiales), cinc, estaño, bauxita, titanio (los depósitos de Sierra Leona son los más grandes del mundo), oro antimonio, platino, germanio, (principales reservas mundiales), litio (sus reservas son superiores a las de cualquier otro continente), fosfato (dispone de la mitad de las reservas mundiales); diamantes(principales reservas del mundo).



ICER

CONVENIO MEP • ICER

PAÍSES QUE CONFORMAN ÁFRICA



PUNTOS EXTREMOS CONTINENTALES DE ÁFRICA

- ▼ Al norte: Cabo Bon Blanco, Túnez
- ▼ Al sur: cabo Agujas, Sudáfrica
- ▼ Al este: isla Rodríguez, Mauricio
- ▼ Al oeste: Cabo Verde, Senegal

LÍMITES NATURALES

- ▼ Al norte: mar Mediterráneo.
- ▼ Al sur: Unión de los océanos Atlántico e Índico.



ICER

CONVENIO MEP • ICER

- ▼ Al este: canal de Suez, mar Rojo, estrecho de Bab-el Mandeb, Golfo de Adén (que lo separa de Asia y el océano Índico).
- ▼ Al oeste: Océano Atlántico

EUROPA



Europa es un continente de ocupación humana muy antigua. Hoy en día la civilización creada en torno al Mediterráneo está extendida por todo el mundo.

Europa es un continente de dimensiones modestas: 10 396 569 km². Como una península de Asia, Europa se adelgaza y estrecha hacia el oeste, con costas muy recortadas y numerosas islas y archipiélagos que facilitan la vida marítima. Su relieve está formado por una enorme llanura, viejos macizos y arcos montañosos recientes.



Abierta al océano Atlántico, los vientos del oeste suavizan el clima europeo y aportan abundantes lluvias en la fachada occidental. Hacia el este, las lluvias se hacen más escasas y los inviernos fríos. Al sur, en el borde mediterráneo, la suavidad del clima solo es interrumpida por la sequía y el calor del verano.

Entre los paisajes geográficos más sobresalientes de Europa encontramos: penínsulas, mares, montañas, llanuras y ríos. No presenta desiertos.

El relieve europeo no es excesivamente complejo, básicamente se organiza en torno a una gran llanura central rodeada de regiones montañosas. Sin embargo, aunque la llanura es lo dominante (el 66% del territorio no supera los 200 metros de altitud) la influencia de las montañas es notable. La combinación de montaña y llanura da al territorio una variedad ecológica muy valiosa, lo que ha permitido explotar gran cantidad de recursos. En Europa las montañas no han constituido obstáculos insalvables, más bien lo contrario, son regiones de contacto. Las mayores elevaciones son: **Elbrus 5633 m (en el Cáucaso), Monte Blanco 4807 m (en los Alpes) y Mulhacén 3478 m (en la Sierra nevada España).**

Pero el rasgo más destacado del relieve europeo es la constante presencia del mar, gracias a lo recortado de sus costas. Europa tiene más de 43000 Km. de costas; y ninguno de sus puntos se aleja tanto del mar como para no recibir su influencia, aunque la orografía tenga mucho que decir en ello. Esto permite la entrada de las masas de aire marinas mucho menos contrastadas que las continentales. El clima europeo es dulce y agradable, con cuatro estaciones muy marcadas. Los mares han facilitado la comunicación entre los pueblos de Europa. En sus costas se encuentran con facilidad puertos naturales, golfos, etc. Son de destacar a este respecto dos regiones: la de los mares Norte, Báltico, y la del mar Mediterráneo.

PUNTOS EXTREMOS CONTINENTALES DE EUROPA

- ▼ Al norte: Cabo Norte en Noruega.
- ▼ Al sur: Cabo Matapán en Grecia.
- ▼ Al este: Montes Urales en Rusia.
- ▼ Al oeste: Cabo de Roca en Portugal.



LÍMITES NATURALES

- ▼ Al norte: con el océano Glacial Ártico.
- ▼ Al sur: con el mar Mediterráneo que lo separa de África.
- ▼ Al este: es el límite convencional que lo separa de Asia. El límite se inicia en el río Cara, continua por los montes Urales, el río Ural, el mar caspio, los montes Cáucaso, el mar Negro, el estrecho del Bósforo, el mar de Mármara, el estrecho de los Dardanelos y finalmente el mar Egeo.
- ▼ Al oeste: con el océano Atlántico que lo separa de América.

OCEANÍA



De todos los continentes, Oceanía, después de la Antártida, es el más desconocido y el menos poblado, con 29 millones de habitantes sobre una superficie de 8 millones y medio de km² (7% de la superficie de la Tierra). Como su mismo nombre lo indica, se trata más de mar que de tierra: miles de islas esparcidas en el más grande de los océanos, el Pacífico. Lo que más impresiona de Oceanía es su mosaico de razas, culturas y religiones. Desde hace siglos, estuvo poblada por una gran cantidad de tribus de nativos (unas 5000) con culturas, dialectos y religiones autóctonas diferentes.

Es un continente de grandes diferencias y contrastes. Australia con 19 millones de habitantes, constituye un reino aparte. Siguen Nueva Zelandia con 5 millones y los grupos de islas de Micronesia, Melanesia y Polinesia con 4 millones. Los jóvenes emigran a las grandes ciudades abandonando familias y tradición, y el consumo de alcohol y drogas crece en progresión geométrica.

Se encuentran aborígenes en Australia y en las islas del Pacífico. Los indígenas maorí son muy numerosos en Nueva Zelandia (320 000). Hay también ingleses, franceses, irlandeses, chinos, indios, vietnamitas y filipinos.

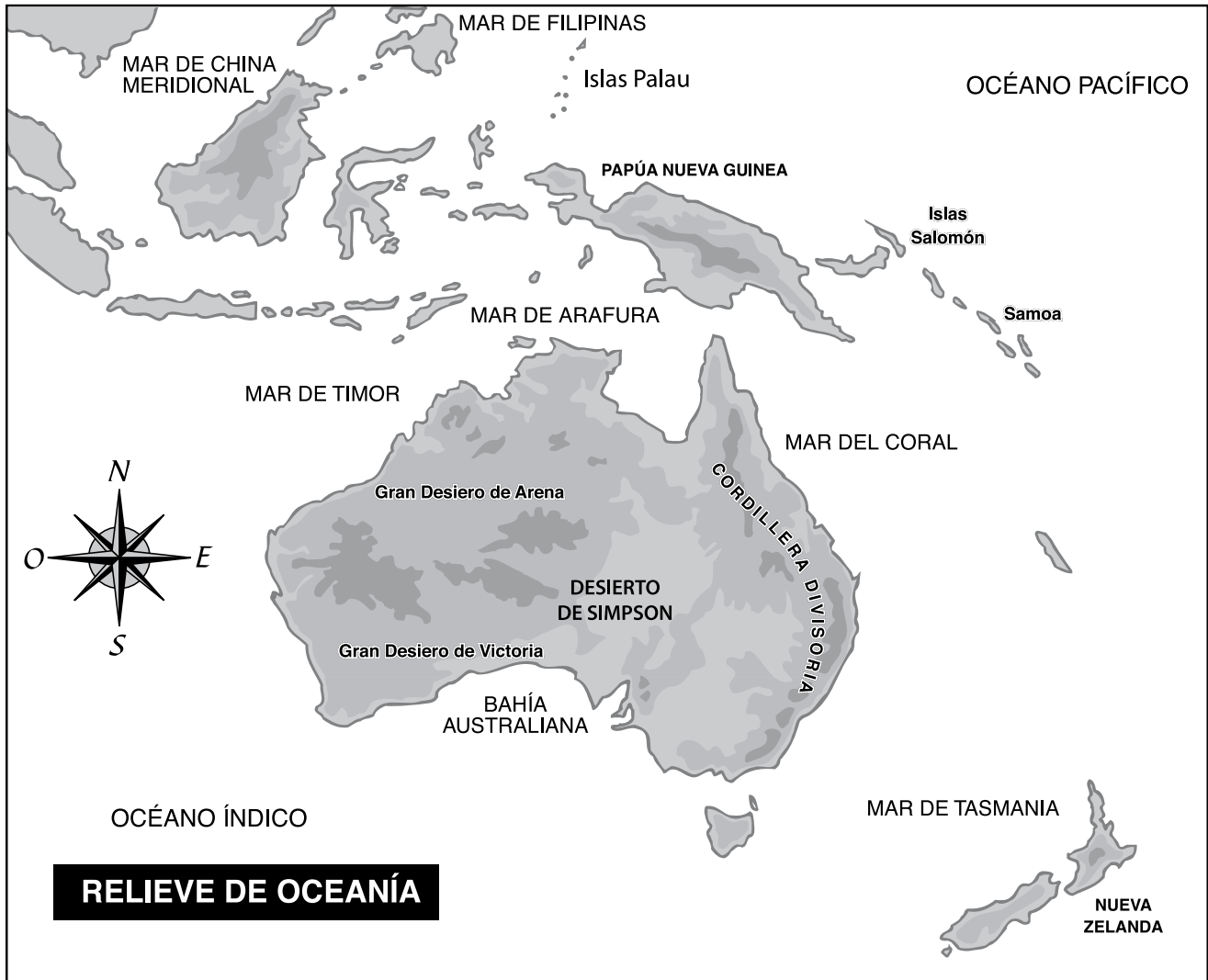
Junto al inglés y el francés se hablan centenares de lenguas locales, algunas de las cuales se han desarrollado al punto de ser aceptadas en el uso oficial.



ICER

CONVENIO MEP • ICER

Es la tierra de las dos mil quinientas islas perdidas en la inmensidad del océano Pacífico, con algunas excepciones como las islas continentales de Australia, Nueva Zelanda y Nueva Guinea. Aunque Oceanía se le describe como un continente más del planeta Tierra, se debe tener presente que no es una masa continua de tierra.



Mapa de relieve de Oceanía

En la actualidad muchas de esas islas pertenecen a antiguos imperios coloniales de Europa; mientras que otras se han constituido en repúblicas independientes. De ahí que su composición étnica sea compleja, formada por blancos europeos, amarillos (chinos y japoneses), los Papúas de Nueva Guinea y melanesios, así como australoides.

Finalmente se puede decir que Oceanía presenta una fauna y flora exótica, o sea solo se encuentra en una región o sitio del mundo. Más del 90 % de la flora y la fauna son endémicas,



donde el animal más representativo es el canguro. Otros animales son el ornitorrinco, el koala, el demonio de Tasmania y el ave del paraíso (pavo australiano). En cuanto a la vegetación, se pueden encontrar especies como el árbol botella, el Kingia, y el boabad.

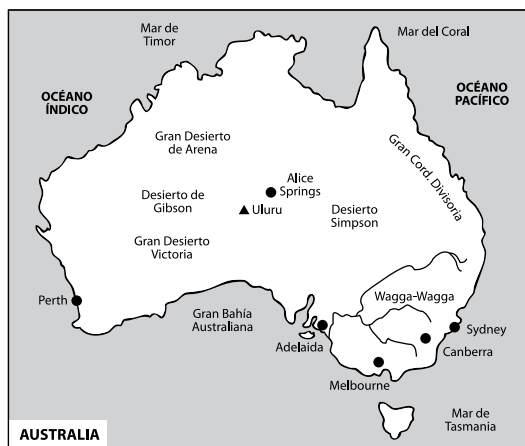
PUNTOS EXTREMOS CONTINENTALES DE OCEANÍA

- ▼ Al norte: Islas Midway
- ▼ Al sur Islas Macquaire.
- ▼ Al este: isla Ducie en Tuamotu.
- ▼ Al oeste: Cabo Noroeste (Occidente de Australia)

LÍMITES NATURALES

Por todos los puntos cardinales las islas de Oceanía están limitadas por el océano Pacífico a excepción del oeste y sur de Australia, el océano Índico.

AUSTRALIA



En la división convencional en continentes, Australia se engloba en Oceanía, que agrupa también las islas del Pacífico. Es el sexto país más grande del mundo. Está rodeado por el océano Pacífico por el este; por el mar de Tasmania al sureste; el mar de Aráfrica al norte; y el océano Índico al oeste y al sur. La gran barrera de coral, con 2 mil kilómetros de longitud y una anchura entre 100 y 300 kilómetros, es una de las más extensas del mundo. En el noroeste del país hay numerosas islas. En cuanto al relieve, Australia ocupa una de las masas continentales más antiguas y menos elevadas del planeta. Su punto más alto, el monte Kosciuszko, de solo 2238 m, se ubica en los Alpes australianos, entre Nueva Gales del sur y Victoria. Las fértiles costas envuelven un misterio seco e inhóspito, lo que los australianos conocen como “Outback”, en el que predominan los tonos rojos, marrones y naranja de las tierras, en contraste con las manchas verdes de los arbustos y el blanco de los eucaliptos.

En el Outback hay lagos y montañas, como la cordillera de MacDonnell, cerca de Alice Spring, Flinders, en Australia Meridional, y las formaciones de Ayers Rock, Uluru, monte Olga, Kata Tjuta y monte Augustus, monolitos sagrados para los aborígenes australianos.

El río más largo es el Murray y Darling, que nace en Queensland y recorre 3716 km. El clima es lluvioso en invierno, caluroso en verano. Australia tiene ricos recursos minerales como carbón, hierro, cobre, estaño, plata, uranio, níquel, sales minerales, plomo, zinc, diamantes, gas natural y petróleo.

ANTÁRTIDA



La idea sobre la existencia de una Tierra Austral tiene su origen en los griegos, quienes sostuvieron que la Tierra era una esfera y que por simetría debería existir otra tierra más al sur, la Terra Australis Incógnita. A ese extremo que compensaría las tierras del norte conocidas o Árticos, se le denominó Antártikos.

La historia de exploración del continente Antártico es relativamente reciente, dadas las dificultades para adentrarse en él, con base en la naturaleza del terreno y la climatología reinante

La Antártida es el continente frío más grande. Está cubierto por 30 millones de kilómetros de hielo glacial aproximadamente. Este casquete glacial, que contiene más del 50% del agua dulce del mundo, cubre el 99% de la Antártida. Solamente las montañas más altas del continente atraviesan el escudo de hielo.

Las cadenas montañosas antárticas dividen el continente en dos regiones. La más extensa, la **Antártida Oriental**, abarca la parte central del continente: una meseta helada y desolada que se encuentra enterrada debajo de una capa de entre 2000 a 2750 metros de hielo. La **Antártida Occidental**, la menor de las dos regiones, parece una masa sólida de tierra; sin embargo, esta formada por una serie de islas montañosas escondidas debajo de un manto de hielo de hasta 4300 metros de espesor.



ICER

CONVENIO MEP • ICER



Croquis de la Antártida

La temperatura media anual en este continente, la más baja del mundo, oscila entre los -49°C y los -55°C (Celsius), alcanzándose a veces, mínimas de -90° Celsius bajo cero. Los vientos son muy fuertes y llegan a velocidades de hasta 350 kilómetros por hora. Casi no llueve; la precipitación anual es casi inexistente, con valores medios anuales inferiores a 50 milímetros parecidos a los de la precipitación caída en los desiertos como Sahara o el de Arizona.

La condición hostil de este continente no ha permitido nunca la existencia de una población humana autóctona. Solo las artificiales bases científicas, que presentan una población continuamente cambiante, son el testimonio de la presencia humana en ese desierto helado.

En la Antártida existen ricos yacimientos de uranio, petróleo, y gas natural, pero su explotación plantea una serie de problemas ecológicos ya que la Antártida es la tierra virgen que queda en el planeta y en ella la naturaleza es excepcionalmente sensible; una polución accidental extensa tendría consecuencias catastróficas sobre el corto ciclo de los ecosistemas marinos.

Debido a las condiciones extremas del clima, en la Antártida existe poca vegetación, y de formas muy simples, como algas,



ICER

CONVENIO MEP • ICER

musgos (el *Saniania uncinata*), y líquenes (como el *Xantonia elegans*), sin embargo la zona costera septentrional de la península Antártica y las Shetland del Sur poseen dos plantas autóctonas el clavel antártico (*Colobanthus quitensis*) y el **pasto antártico** (*Deschampsia antarctica*); ambas plantas crecen formando tundras y (en las zonas más septentrionales de las islas) pequeños colchones de tussoks; la *Deschampsia antarctica* se destaca por su resistencia a las radiaciones ultravioletas y, por los compuestos que sintetiza se estudia su uso terapéutico para distintos tipos de cáncer de piel.

Aparte de la flora vegetal, que prospera principalmente en las islas y en las costas de la dicha península, también se pueden encontrar en la misma zona antártica especies del filo hongo (*Deschampsia*, *Cephalosporium balanoides*, *Acrostalagnus*, etc.).

La Antártida tiene una característica muy especial: las “flores de hielo”. Estas se forman sobre capas de hielo marino, a partir de vapores de agua que se escapan de las fisuras y huecos en la capa de hielo superficial. Al entrar en contacto con el aire frío estos vapores se congelan, y la sal en la superficie comienza a cristalizar, sirviendo de núcleo para que comience a formarse la “flor”.



Flores de hielo.

PUNTOS EXTREMOS DE LA ANTÁRTIDA

- ▼ Punto más al norte — Roca Karlsen 60°21'S y 46°00'W, Islas Orcadas del Sur
- ▼ Punto más al Sur — Polo Sur geográfico.
- ▼ Punto más al oeste — meridiano 180°
- ▼ Punto más al este — meridiano 180°

Antártida (continental)

- ▼ Punto más al norte — Cabo Siffrey (Prime Head), Península Antártica (63°13'S)
- ▼ Punto más al sur — Polo Sur geográfico
- ▼ Punto más al oeste — meridiano 180°
- ▼ Punto más al este — meridiano 180°



ICER

CONVENIO MEP • ICER

3. MODOS DE VIDA EN LOS DIFERENTES PAISAJES GEOGRÁFICOS

UBICACIÓN, CARACTERÍSTICAS, IMPORTANCIA ECONÓMICA Y HUMANA

El vasto conocimiento del ser humano, le ha permitido aprovechar el relieve y los recursos que tiene a su disposición. Lo hace de diferentes maneras, según el espacio o relieve y a los diferentes grupos humanos culturales heterogéneos del mundo. En el proceso se mezclan muchos factores, como por ejemplo la altitud, el clima, los recursos hídricos, la flora y la fauna, las tradiciones y costumbres culturales, y necesidades de los pueblos, entre otros aspectos

CARACTERÍSTICAS DE LOS MODOS DE VIDA

Es una expresión que se aplica de una manera genérica, como equivalente a la forma en que se entiende la vida, forma en que la gente ha aprovechado el espacio natural para desarrollar su vida cotidiana y las diferentes actividades sociales y económicas expresado en todos o en cualesquiera de los ámbitos del comportamiento (trabajo, ocio, sexo, alimentación, indumentaria, etc.), fundamentalmente en las costumbres o la vida cotidiana, pero también en la vivienda y el urbanismo, en la relación con los objetos y la posesión de bienes, en la relación con el entorno o en las relaciones interpersonales.

El relieve terrestre provee a las sociedades humanas un medio de vida y de acción que impone limitaciones, a pesar de la capacidad creativa del ser humano.

Cada medio presenta sus propias características respecto al relieve, clima, vegetación e hidrografía. Esta situación ha influido en las actividades económicas, sociales y culturales de los distintos pueblos.



ICER

CONVENIO MEP • ICER

4. LA VIDA EN LAS MONTAÑAS ZONAS ALTAS

ROCALLOSAS, ANDES, ALPES, HIMALAYA, MACIZO AFRICANO ORIENTAL

CARACTERÍSTICAS

A continuación veremos las altas montañas, como los grandes sistemas montañosos del mundo.

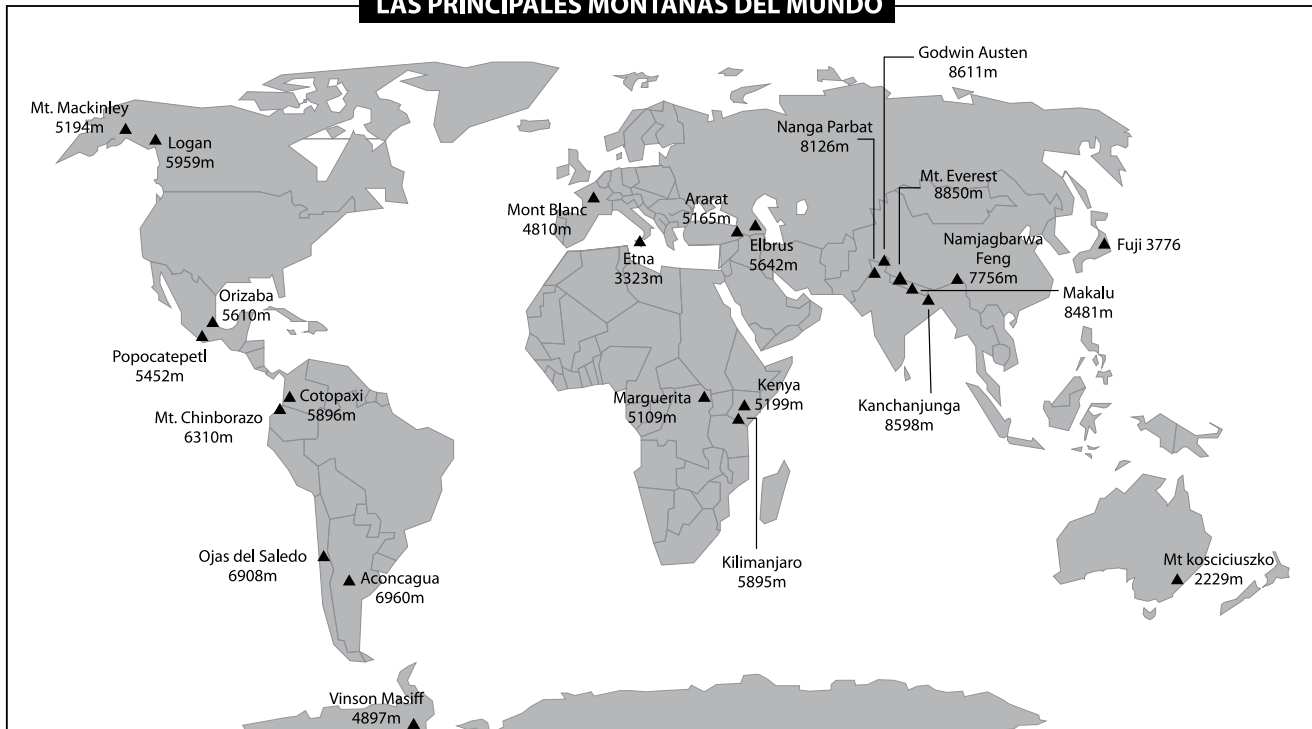


CONCEPTO

Montaña: parte saliente de la corteza terrestre, elevada, con vertientes de fuerte pendiente y que ocupa varios kilómetros cuadrados. En su conjunto forman una cordillera que es una serie de montañas reunidas y cuyo conjunto forma una individualidad geográfica. Una de las caras de la montaña se denomina barlovento o costado expuesto al viento, en relación con una determinada posición geográfica y sotavento es el costado opuesto que recibe menos el viento. Se opone al barlovento.



LAS PRINCIPALES MONTAÑAS DEL MUNDO



Principales montañas del mundo

Las montañas cubren 53% de Asia, 36% de Norteamérica, 25% de Europa, 22% de Sudamérica, 17% de Australia y 3% de África. En total, un 24% de la litosfera constituye masa montañosa. Un 10% de la población mundial habita en regiones montañosas. Todos los ríos mayores del mundo nacen en áreas montañosas y más de la mitad de la humanidad depende del agua de las montañas.

Las cadenas montañosas más jóvenes, de mayor elevación y de mayor extensión son sistemas de cadenas montañosas que abarcan el mundo entero. Entre ellos se encuentran los Andes (cordillera más larga del planeta), y las Rocallosas en América; Los Alpes, los Cárpatos y el Cáucaso en Europa. El Himalaya en Asia (cordillera más alta del planeta), y el Macizo Oriental en África.

La importancia de los paisajes geográficos de alta montaña es evidente porque:


1. Suministran un material fino llamado **“mantillo”** que es necesario para el crecimiento de los vegetales.
2. Las montañas determinan el nacimiento de los ríos, los cuales al deslizarse por uno y otro lado de la montaña, la constituyen en su línea divisoria.



ICER

CONVENIO MEP • ICER

3. Se interponen en el camino de los vientos, detiene las nubes que son un factor preponderante de humedad o aridez.
4. Ofrecen un relieve accidentado que origina dificultades para establecer vías de comunicación, que a veces provocan el aislamiento cultural y económico.
5. Las montañas dan a la región una caracterización propia, haciendo que sus habitantes desarrollen un estilo de vida y modalidades particulares.
6. Ofrecen al ser humano riquezas minerales (hierro, cobre, estaño, platino, plomo, granito, mármol) y maderas que se extraen de los bosques.
7. El aumento demográfico de la población mundial ha provocado que el ser humano ocupe las montañas más inaccesibles.
8. Se utilizan como límites políticos.



Paisaje geográfico de alta montaña

Las pendientes de las regiones montañosas son un obstáculo para su utilización. La circulación es difícil y se agrava con las condiciones climáticas de fuertes lluvias, nubosidad y nieve que en diferentes situaciones provoca aislamiento cultural y económico. Las carreteras de montañas presentan múltiples curvas y son de



ICER

CONVENIO MEP • ICER

difícil construcción y para atravesar las montañas se utilizan los pasos, las depresiones y la construcción de túneles. Por ejemplo, en nuestro país los pasos o depresiones permiten la comunicación, así por medio del paso de la Palma se llega a Limón o por medio del Paso del Desengaño a Sarapiquí.

Las montañas están muy ligadas a la práctica del deporte, siendo los más comunes el **alpinismo**, la **escalada** y el **esquí**, aunque también es habitual otros **deportes de motor** como las subidas o campeonatos de montaña.

“Las montañas son una importante fuente de energía, debido a sus características físicas, las montañas son una gran fuente de energía renovable, por ejemplo: hidroelectricidad, energía solar y energía eólica. Este potencial energético, en gran medida desaprovechado, indica que las montañas podrían contribuir a disminuir el consumo mundial de combustibles fósiles, una de las principales causas del calentamiento del planeta. Pero muchas comunidades de las montañas siguen cocinando y confortándose al calor de las existencias cada vez más escasas de leña y otros combustibles no renovables, lo cual produce daños, tanto a la salud como al medio ambiente. Gran parte de esta energía limpia, renovable, obtenida de las zonas de montaña, se exporta a las zonas de las tierras bajas sin beneficio para las comunidades de las montañas. Es necesario que los programas de planificación y elaboración de políticas relativos a la energía, reconozcan la vulnerabilidad de los ecosistemas montañosos y las necesidades de sus pobladores, dando así voz a la población de las montañas”.

MODO DE VIDA EN LOS ALPES

Los Alpes son la cadena montañosa más alta de Europa y su principal centro de dispersión de aguas. Es tan grande la variación de altitud entre los valles y las cimas de las montañas, que la región tiene cuatro climas diferentes. El clima más frío es el de las zonas altas, zonas conocidas como “**neveras**” por estar cubierto por una capa de nieve permanente que se ha comprimido y formado hielo glacial. Debajo de las neveras se halla la zona alpina, cuyos prados sirven de terreno para pastos. La zona subalpina, más baja en altitud, esta cubierta de bosques de coníferas cuidadosamente conservados. En la zona de cultivo, la más baja



ICER

CONVENIO MEP • ICER

de las cuatro existen pueblos. Los habitantes de estos pueblos crían ganado llevándolos de un lugar a otro, para adaptarse a los cambiantes climas de la región.

El sistema montañoso de Los Alpes, se origina en el Mediterráneo y se prolongan hasta la llanura húngara, formando tres secciones: Alpes Occidentales o Franco Italianos, Alpes Centrales o Suizos y Alpes Orientales o Austro - Italianos.

La mayor altura en Los Alpes es el **Monte Blanco, localizado en Los Alpes Franceses con 4807 metros sobre el nivel del mar (msnm).**

En Toda esta zona, a partir de los 2 700 msnm las nieves son perpetuas, por lo tanto, de clima frío.

Al pie de las montañas se encuentran mesetas donde se ubican ciudades importantes de Suiza y Austria.

Los pastos de las montañas han dado lugar a la ganadería de leche y toda la industria y sus derivados. Suiza es famosa por poseer las mejores razas de ganado de leche.

Estas tierras tienen hierro, carbón y otros metales para la industria metalúrgica, además de abundante producción de energía hidroeléctrica.

Los Alpes presentan regiones de lagos que forman extensos valles de gran fertilidad y belleza. Toda la zona alpina es de gran belleza, tanto en verano como en invierno. En los Alpes, durante el invierno son famosos los centros de recreo para practicar los deportes de nieve. Por estas razones, el turismo es una importante actividad económica de sus habitantes.



Poblado alpino.



Constituyen el sistema montañoso más importante de Europa; se extienden la norte de Italia, Francia, Suiza y Austria. Están formados por rocas cristalinas poco erosionadas y de rocas sedimentarias más fácilmente desgastadas, sobre todo por el agua. El paisaje de esta región se compone de picachos y desfiladeros, lagos y arroyos, ventisqueros, glaciares y valles... La temperatura se torna más fría a medida que se asciende. En los valles, inferiores y resguardados, de este clima caliente y abundante sol, se cultiva olivos, y en las estribaciones de suaves pendiente, se encuentran viñedos que resisten mejor los cambios del tiempo.

A mayor altitud abundan los bosques de coníferas constituidos por vigorosos abetos y otros arboles siempre verdes

Muy cerca está la región de los prados altos, en la que no hay árboles, sino solamente campos de excelentes pastos que llegan casi hasta el límite de las nieves eternas a una altura de 2400 a 2900 msnm.

El aspecto humano adquiere en los Alpes particular importancia. A pesar de tratarse de una región de altas montañas, el ser humano se ha instalado en sus valles y zonas de altura media formando núcleos de población.

Los cultivos se realizan en forma intensiva y la actividad humana adquiere diferentes manifestaciones, que se ven ampliadas por la facilidad de los servicios hidroeléctricos que se han aprovechado adecuadamente y que han permitido un gran desarrollo industrial.

La zona alpina constituye un lugar de privilegiado desde el punto de vista del turismo y la practica del deporte sobre el hielo que goza de fama mundial.

Como la comunicación terrestre es difícil y las carreteras de montaña permiten múltiples curvas y son de difícil construcción, para poder sobrepasar las montañas se utilizan pasos, depresiones o se construyen túneles que atraviesan las montañas por medio de autopistas y trenes de gran velocidad. Por ejemplo en Europa, los pasos son muy utilizados en las comunicación terrestre, túneles, ferrocarriles y carreteras, entre ellos; el paso del gran San Bernardo entre Suiza e Italia, el paso de San Gotardo en Suiza y el paso de Puymouns entre Francia e Italia, el Simplón 1 y 2 entre Suiza e Italia.

Los lagos y ríos alpinos. Entre los muchos lugares bellos de los Alpes se encuentran los lagos, con sus aguas azul oscuro en



ICER

CONVENIO MEP • ICER

las que se reflejan los cercanos glaciares y picachos. Los lagos de Lucerna, Ginebra y Constanza en Suiza y el Lago Maggiore, el de Lugano y el Como en Italia, son los más conocidos. En los Alpes nacen los ríos Rhin, Ródano, Po y Danubio.

Los principales modos de vida de la población alpina son la ganadería de leche y la agricultura, la industria y el turismo. Los campesinos se dedican principalmente a la cría de ganado vacuno y ovino, y venden los productos lácteos (queso y la leche) en las aldeas y ciudades.

La explotación forestal controlada es también una actividad importante.

No hay grandes yacimientos minerales, pero si se explotan depósitos de sal y minerales de hierro, plata y oro, en pequeñas cantidades.

Appenzell es una joya paisajística en el confín nororiental de Suiza.

A lo largo de la temporada estival, se celebran varias apstobeten (fiestas con música y baile), cuyo centro de atención son los pastores: luego cuando finalice el verano, llegará el momento de regresar al valle, en cuyos pueblos se organizan ferias de ganado en setiembre y octubre. Allí se exhiben las vacas más hermosas, que examinarán y premiarán los expertos. Son acontecimientos multitudinarios, muy esperados, no solo por la población local.

Dada la altitud de la región, con su población concentrada entre seiscientos y mil metros, y la orografía de colonias, la actividad agrícola de Appenzell se basa sobre todo en la cría de ganado bovino, de su venta para la elaboración de productos cárnicos, y de la leche y sus derivados.

Los productos lácteos se suelen elaborar en grandes factorías, aunque algunos granjeros lo procesan artesanalmente para su venta en los mercados especializados. Para amortiguar la presión económica y conseguir más rentabilidad, otros granjeros se unen, y elaboran y venden la leche por su cuenta, en sus propios centros de producción.

Como sucede con otros países, la agricultura suiza no podría sobrevivir sin ayuda económica estatal. Los granjeros Appenzell dependen de las subvenciones. Su soporte depende del tamaño de la granja, de la altitud en la que está, del número de animales... También existen ayudas para la producción. Una explotación



ICER

CONVENIO MEP • ICER

media en Appenzell recibe entre veinticinco y treinta mil euros de subvenciones al año.

MODOS DE VIDA EN EL HIMALAYA (ALTAS MONTAÑAS DE ASIA)

El relieve del sur de Asia es espectacular. A partir del nudo de Pamir, se origina un conjunto de sistemas montañosos que constituyen una gran barrera, entre ellos están el Hindu Kush, Kara Korum, los montes Tien Chang, Kueng Lun y el poderoso Himalaya, que se extiende por más 2400 km de longitud y con el pico más alto el monte Everest con 8848 metros.



Relieve del Himalaya

En los Himalayas, hay dos pequeños países subdesarrollados; Nepal y Bhután, cuyas capitales son Katmandú y Timbú respectivamente y el Estado de Sikkim que pertenece a la India. Se localizan en fértiles valles, cultivados con té, trigo, arroz, mijo, papa, y maíz, por medio de una agricultura de subsistencia. El Himalaya y sus vertientes erosionadas y áridas son obstáculo para la agricultura y la ganadería; aunque se practica una rudimentaria ganadería de ovejas y **yaks** (es un bóvido de gran tamaño y pelaje lanoso nativo de las montañas de Asia Central y el Himalaya, donde se encuentra tanto en estado salvaje como doméstico. Los machos, que son más grandes que las hembras, pueden llegar a los 2 metros de altura y pesar hasta 1000 kilos. Se alimentan de plantas bajas y carecen de depredadores). El clima típico es el de montaña.



ICER

CONVENIO MEP • ICER

El turismo es la principal fuente de ingresos de Nepal, cuya atracción principal son los Himalaya y la práctica de caminatas, alpinismo, campamentos y fotografía de montaña.

Bhután es un reino aislado, debido a su ubicación geográfica en el Himalaya Oriental.

Al norte, en las estribaciones del Gran Himalaya, se encuentran valles fértiles, al centro, el Himalaya Medio, que marca la frontera con China, donde se encuentran grandes centros de población.

A pesar de la pobreza del suelo, se desarrolla la agricultura de autoconsumo que abastece las necesidades internas de la población; entre los cultivos tradicionales se destacan: arroz, cebada, hortalizas, maíz, mijo, papas y trigo.

El Himalaya se localiza en el extremo norte de la India.

En sus estribaciones se presenta un área muy rica en especies endémicas que varían según la altitud: en las partes bajas hay bosques densos y poco a poco en la medida en que asciende, se dan variedad de coníferas que alternan con matorrales bajos.

Cuenta con más de cuarenta picos, que sobre pasan los siete mil metros, uno de ellos es el pico **Everest** que con sus 8848 metros es la mayor altitud de la Tierra, otros picos son el **Lhotse**, que alcanza los 8501 m.; el **Makalu**, que cuenta con 8462 m.; el **Cho Oyu**, con 8201 m.; el **Dhaulagiri**, de 8167 m. de altura; el **Manaslu**, que se eleva 8163 m.; así como el Annapurna, con unos 8091 m., entre otras. Dicha cordillera está cubierta de nieves permanentes e inmensos glaciares

Países montañosos que se encuentran situados en el Himalaya entre la India y Tíbet: **Nepal (capital Katmandú)**, Bhután y el estado de Sikkim que pertenece a la India.

Los reinos de Nepal de 147 181 km² y **Bhután (capital Timbu)** de 46 500 km² son dos pequeños países montañosos. La principal actividad de la población de ambos países es la agricultura y la ganadería. Cultivan las escasas llanuras y valles, también las laderas de las montañas, mediante la construcción de terrazas.

El clima es frío, típico de montaña.

Por lo difícil del clima, la ganadería es nómada. Las ovejas y cabras, son los animales más comunes.



El nombre Everest significa "contenedor de las nieves".



ICER

CONVENIO MEP • ICER

La agricultura no es mecanizada. Cultivan cereales como arroz, trigo y migo y los procedimientos rústicos provocan bajo rendimiento en la producción y explotación de los suelos.

Sikkim con 7096 km², está situado entre Nepal y Bhután. Su capital es Gangtok. Es un pequeño Estado monárquico bajo la protección de la India. En su territorio se encuentra el pico Kanchenyunga, con una altura de 8.586 m.



SHERPAS: LOS TIGRES DE LAS MONTAÑAS

Habitan en el lugar más alto de la Tierra, y junto a los Gurkhas, son la población nepalí más famosa de la Tierra. Su indiscutible superioridad en la montaña, debido a su destreza y resistencia les ha valido el reconocimiento en todos los círculos alpinistas del mundo.

La palabra “sherpa” significa, literalmente, “gente del este”.

Antes de tomar contacto con la civilización occidental, eran granjeros, pastores de yaks y comerciantes.

Durante siglos, los sherpas veneraron las grandes montañas de su región como la vivienda sagrada de dioses y diosas. El solo pensamiento de escalarlas se consideraba una blasfemia. Así, el Everest es conocido en tibetano como Qomolangma o Chomolangma, que significa la “Diosa Madre de todas las cosas”.

Los sherpas llegaron a ser famosos como escaladores mucho antes de que Tenzing Norgay ascendiera con Sir Edmund Hillary al Everest por primera vez en 1953.

Sin embargo, la llegada de los occidentales sí alteró el modo de vida de los sherpas para siempre. Las expediciones a la montaña trajeron no sólo fama al lugar, sino también la fascinación por la fama como montañero. Esto ocasionó la adopción de los trabajos de guía y porteador como parte de la cultura sherpa, lo que supuso un cambio radical respecto a sus tradicionales roles de comerciantes y granjeros.

La región de Solo Khumbu es el hogar de los Sherpas. En las últimas décadas han ido emigrando a otras regiones del Nepal y a los estados hindúes de Sikkim, Assam y a Darjeeling. Aproximadamente 35 000 Sherpas viven en el Nepal actualmente, y unos 2000 repartidos por países de Europa y América.



Con la llegada del turismo al Himalaya una gran parte de la economía de Khumbu gira en torno a los escaladores y senderistas. De hecho, muchas comidas occidentales se han “infiltrado” en los “lodge”, pero tradicionalmente la comida sherpa se derivaba de la patata y cereales como la cebada. También platos típicos del Nepal como el Dal (lentejas), arroz y el Tsampa tibetano (manteca de yak y harina) forman parte también de la dieta sherpa.

El comercio entre los nepalíes de las tierras bajas y los tibetanos de la montaña tiene lugar en mercados como el dominical de Namche Bazaar. Namche, centro administrativo de toda la región de Khumbu, y tradicional punto de partida de los viajes por Tíbet, está situada a 3 700 metros, y es el último lugar del trekking para aprovisionarse de comida y de los aparejos necesarios. La ruta ha sido utilizada durante siglos por los comerciantes tibetanos, quienes bajaban con yaks, sal y carne seca de oveja y volvían de la India con arroz, maíz y mijo. También las joyas es otro objeto con el que se suele comerciar en los bazares.

Tras la consecución de la cima, se convirtieron en las primeras personas que llegaban al punto más alto de la Tierra. Ya no había marcha atrás. Los sherpas abrazaron desde entonces esa manera de vivir: la montaña como forma de vida, trabajando para los occidentales.

Estos afamados montañeros han demostrado sus habilidades, vigor físico e incansable espíritu desde el principio, desde que se dieron a conocer. Los Sherpas han jugado un papel discreto pero importantísimo en la historia de la escalada en el Everest, no ya por sus cualidades como escaladores, sino por el compañerismo que han demostrado en sus ascensiones. Por desgracia, los elevados riesgos que con frecuencia han asumido han tenido también fatales resultados. En los 70 primeros años de escalada en el Everest más de un tercio de las muertes fueron del pueblo sherpa, con un total 43 muertos.

Muchas oleadas de migraciones tibetanas dentro de tierras sherpas y los matrimonios mixtos (con personas no-sherpas) han “expandido” el concepto de quién es sherpa.

Nos encontramos ante una raza y una cultura milenaria que corre el riesgo de desaparecer en las generaciones venideras.

Tomado de <http://www.barrabes.com/revista/perfiles/1-964/sherpas-tigres-montanas.html>




ICER
CONVENIO MEP • ICER



El Tíbet es una región autónoma del suroeste de China, situada en el Asia Central, cuya capital es Lhasa. Conjunto de tierras de gran elevación (más de 4 500 m), rodeada de las cordilleras de mayor altitud de la Tierra. En el concepto occidental “Tíbet” puede referirse a Región Autónoma del Tíbet o RAT (una subdivisión administrativa de la República Popular China), o al Tíbet histórico que consiste en las provincias de Amdo, Kham, y Ü-Tsang.

La lengua mayoritaria es el tibetano. En el Tíbet se encuentra el pico más alto del mundo, el monte Everest, haciendo frontera con Nepal. Tras la invasión de China a Tíbet miles de tibetanos escaparon a países vecinos convirtiéndose en refugiados. Los países con mayor cantidad de refugiados tibetanos son India, Nepal y Bután. Los tibetanos también son mayoría en la región india de Ladakh.

LOS ANDES



Ciudad precolombina de Machu Pichu

Son pocos los pueblos que han podido vencer los obstáculos que ofrecen las altas montañas para vivir en ellas.

Sin embargo, en las mesetas andinas, existieron pueblos que desarrollaron grandes culturas; hoy sus descendientes siguen viviendo y trabajando como antiguamente lo hicieron sus antepasados.

La cordillera de los Andes con 7 500 km de largo aproximadamente es la cordillera continental más larga del planeta. Se extiende desde Venezuela, hasta Tierra del Fuego, en Chile. Su pico más alto es el **Aconcagua** con 6962 metros de altitud. En la parte de Colombia, Los Andes están cubiertos por una tupida vegetación, pero desde el Perú hasta la región entre Argentina y Chile, el terreno es de escasa vegetación.

La sección central de los Andes que recorre el territorio de Ecuador, Bolivia y Perú encierra una gran riqueza como yacimientos de cobre, oro, estaño, petróleo, plata, carbón mineral y otros.

Este sistema montañoso está constituido por una serie de cadenas montañosas que al unirse forman nudos. Estas cadenas dejan entre sí mesetas y valles muy fértiles, regados por ríos que han hecho que a su alrededor se concentre la población.

Esta cordillera es de reciente formación, está en constante proceso de acomodamiento por lo que son muy frecuentes los sismos y terremotos. Es muy escarpada, tiene lugares con nieves perpetuas que producen aludes de nieve. Presenta gran variedad de volcanes activos como el Nevado Ojo del Salado, Chimborazo y entre los cerros tenemos el cerro Aconcagua, Cerro Bonete Puna de Atacama, Cerro Mercedario Andes centrales argentino-chilenos entre otros.

Los Andes reciben diferentes nombres, según el lugar que atraviesan. Para su estudio se dividen en **Andes Septentrionales, Andes Centrales y Andes Meridionales o Australes.**



Ubicación de los Andes.

FLORA Y FAUNA

La cordillera de los Andes, en toda su extensión, es considerada una gran “**Ecorregión**” con distintos ecosistemas que varían según su latitud.

En efecto, la cordillera de los Andes cubre en Sudamérica una superficie aproximada de 1 542 644 km² donde se concentra la mayor biodiversidad del planeta.

Esta enorme superficie, con sus diversas condiciones ambientales y de microclimas, transforma este gran ecosistema de montaña en una fuente de gran riqueza biológica: genética, ecosistémica y de especies.

Los millones de años de evolución de la cordillera de los Andes son los responsables de tanta riqueza natural, pero no debemos olvidar que las culturas humanas se adaptaron al entorno local descubriendo, usando y modificando recursos biológicos locales.

Muchos sectores de la cordillera que ahora permanecen sin presencia humana, fueron habitados por importantes culturas precolombinas, quienes cultivaron plantas en terrenos inviables, recolectaron distintos recursos y hasta domesticaron fauna silvestre para su beneficio.



Por ejemplo, los Andes tropicales, porción de la cordillera que comprende los Andes Centrales, en Bolivia y Perú, y los Andes del Norte, en Ecuador, Colombia y Venezuela, fueron llamados por el ecólogo británico Norman Myers “epicentro mundial de la biodiversidad”.

Albergan unas 45 mil plantas, 20 mil de ellas endémicas, y 3400 animales vertebrados, más de 1 500 de ellos endémicos, en sólo el uno por ciento de la superficie terrestre, según datos de la ONG Conservación Internacional.

De los 133 ecosistemas identificados, el más extenso es el Pajonal Altoandino de la Puna Húmeda (Perú y Bolivia) con 9 676 971 hectáreas, de las que apenas 6.8 por ciento están en zonas protegidas.

La presencia de grandes reservas de agua dulce del planeta, como las que existen en la cordillera de los Andes, transforman a los ecosistemas de montaña en uno de los más importantes del mundo.

En ellos y gracias a las condiciones climáticas, se conservan muchos glaciares que surten de agua a importantes valles en el mundo entero y que permiten y facilitan entre otras cosas el establecimiento de asentamientos humanos y el desarrollo de importantes actividades productivas como la agricultura, la minería, el turismo y la generación de energía a través de centrales hidroeléctricas.

Tomado de http://www.profesorenlinea.cl/geografiagraf/Cordillera_Andes_Riquezas.htm

EL LAGO TITICACA: UNA TRAVESÍA NAVEGABLE ENTRE BOLIVIA Y PERÚ



“El lago Titicaca es el lago navegable más alto del mundo pues se encuentra aproximadamente a 3800 metros sobre el nivel del mar. Tenga en cuenta que estaremos a altitud extrema.

El Titicaca es el segundo lago más grande de Sudamérica y cuenta con una extensión de 204 kilómetros de largo por 65 kilómetros de ancho, y una profundidad habitual de 360 metros. Sin embargo, en época de lluvias su caudal suele subir. Para recorrerlo en su totalidad en barco

necesitamos al menos un día. Se trata de un lago tan extenso que una parte pertenece a **Bolivia** (3 790 kilómetros cuadrados), y la otra mitad al Perú (4772 kilómetros cuadrados).

Existe una isla llamada Intikjarka que literalmente significa peñasco del sol, de ahí tomó el nombre el lago.

Tomado de <http://viajesudamerica.com/el-lago-titicaca-una-travesia-navegable-entre-bolivia-y-peru/>

ROCALLOSAS O ROCOSAS

Constituye la columna vertebral de América del Norte y su nombre obedece al aspecto imponente de los múltiples picos y elevaciones cortadas casi verticalmente, que muestran el paso de los hielos en las grandes glaciaciones y la erosión formada. También, porque en ellas domina el clima desértico, caracterizado por la extrema sequedad, lo que hace que la mayor parte de sus cimas se presenten desprovistas de nieve y vegetación. Estas montañas encierran algunos de los más bellos paisajes de la tierra, por lo que para protegerlos se han establecido numerosos parques nacionales, dentro de los que destaca el de Yellowstone y el de las montañas Rocosas entre otros.



Ubicación de las rocallosas.

Entre sus recursos más importantes se encuentra los minerales, el principal es el cobre (Utah, Arizona, Columbia Británica); también son significativos el oro, el zinc, el berilio, el uranio, el plomo y el molibdeno.

La densidad de población en ellas es muy baja, aproximadamente 4 habitantes por kilómetro cuadrado.

Geológicamente, el relieve de esta sistema montañoso es joven, producto del choque entre las placas de Norteamérica y la placa Pacífica. Se inicia en Alaska con el nombre de Montes Brooks o Montañas Endicott; en Estados Unidos y Canadá se le denomina Rocallosas; y se prolongan dentro de México formando la Sierra Madre Occidental Y la Sierra Madre Oriental.

Esta cordillera está ubicada en el **Cinturón de Fuego del Pacífico** y constituye, dentro de América del Norte, la principal



línea divisoria de las aguas que van hacia los océanos: Glacial Ártico, Atlántico y Pacífico. Allí tenemos el origen de los ríos: Fraser, Mackenzie, Missouri, Serpiente, Columbia y Grande (Bravo del Norte), entre otros.

Entre esta cordillera y las montañas costeras se encuentran una serie de grandes regiones intermontanas. La Gran Meseta de Columbia divide en dos partes por el río Fraser. De clima desértico, posee una vegetación de tundra, con bosques de zonas boreales a lo largo de dicho río, en el que se encuentran campos auríferos y algunos poblados. La fauna es pobre, solo se ha encontrado el reno, el caribú, el alce y osos Grizzli.

PARQUE NACIONAL YELLOWSTONE

El Parque Nacional de Yellowstone (Piedra Amarilla) creado en 1872, fue el primero en el mundo, en su clase.

Fue declarado zona de Reserva Nacional por las bellezas naturales que encierra: concentra más de la mitad de los geiseres del mundo, miles de manantiales termales, un salto de agua dos veces más alto que el del Niágara, un impresionante cañón fluvial, gran cantidad de bosques fósiles, el mayor lago alpino del continente americano. Los animales más representativos del parque son los osos (el negro, el grizzli), que comparten con otros depredadores como **el puma, el linco, el lobo o el coyote**. Abundan además, los grandes herbívoros: alce, ciervo, bisonte, cabras blancas y muflones (cabra de montaña) y el grizzli u oso pardo americano que es la estrella del parque.

Entre las más de 200 especies de aves catalogadas destacan el cisne trompetero, el águila pescadora y el pigargo cabecilla blanca.

PUEBLOS ABORÍGENES

Entre los pueblos que habitaron la región de las Rocallosas están: Los Atapaxcanos, Shoshones, Pueblos y Cutinay, entre otros; de los cuales hoy solo viven en reservas impuestas de los Estados Unidos.



ECONOMÍA DE LAS ROCALLOSAS

Una parte de la población se dedica a la industria turística.

Existen centros de esquí en Colorado así como Parques Nacionales y en general zonas de gran belleza.

La agricultura y la ganadería son actividades económicas de importancia en las Rocallosas, como también la explotación maderera de los extensos bosques de pino, roble, laurel. La minería está muy extendida; se explota cobre, zinc, uranio, carbón mineral, oro, plata, molibdeno y tungsteno, que tiene gran valor científico.

Las Rocallosas presentan parques nacionales de gran riqueza en cuanto a su biodiversidad y fenómenos geológicos como por ejemplo: Yellowstone, Yosemite; Gran Cañón en Estados Unidos y Jasper en Canadá.

A pesar de que las más altas cimas se caracterizan por estar desnudas de vegetación; así como por la acción humana depredadora, aún se encuentran bosques de coníferas, abetos y cedros.

Las corrientes de agua que se originan en sus laderas son aprovechadas para la producción de energía hidroeléctrica para satisfacer las demandas de las grandes ciudades: Salt Lake City (Utah), Denver (Colorado), Alburquerque en (Nuevo México) en Estados Unidos y las ciudades de Jasper y Calgary estas últimas en las provincias de Alberta y Prince George (Columbia), en Canadá.

MACIZO ORIENTAL AFRICANO

Corresponde al conjunto de formaciones geológicas y geográficas (volcanes, montañas, valles, mesetas y lagos entre otros) que han surgido producto del “Rift Valley” o “Valle de fisura” que es una inmensa falla geológica de más de 4 000 km. de largo, que atraviesa por los países desde Eritrea y Djiboti, Etiopia (en cuya meseta central vive la mayor parte de la población etíope), Kenia, Tanzania, Uganda, Ruanda, Burundi, oeste de República Democrática del Congo, Zambia, Mozambique. En este Macizo se ubican grandes ciudades como: Nairobi, Addis Abeba, Kampala, Lilongüe, Lusaka, Asmara, Salisburg, Kigali, Bujumbura, todas capitales, de países africanos.



En África Oriental las diferencias de altura entre las llanuras y las mesetas y los edificios volcánicos se traducen en climas y paisajes diferentes.

Por encima de los 3 000 metros el clima es bastante frío y durante la noche caen heladas. Los cultivos desaparecen y el suelo tiene helechos, hierbas gigantes y altos matorrales. Más arriba las rocas desnudas solo cubiertas por líquenes se desmoronan. Más allá de los 4500 metros comienzan las nieves «eternas» que forman una brillante corona a los volcanes ecuatoriales africanos.

De 1000 a 3000 msnm, la meseta de los Grandes Lagos (Tana, Turkana el mayor lago de África, Victoria, Tangañica, Malawi, Alberto), está ocupada por una sabana completamente cubierta por plantaciones, campos cultivados y grandes aldeas, muy próximas unas de otras. En las partes no desmontadas, las sabanas cubiertas de altas hierbas alojan gran cantidad de cebras, antílopes, jirafas, elefantes, leopardos, chitas, hienas y leones, entre otros animales; hoy en día en peligro de extinción por lo que se han establecido parques nacionales (Parque Nacional de Sibiloi, Isla Central del lago Turkana, Isla Sur del lago Turkana) y leyes para protegerlos.

Por debajo de los 1000 msnm, el bosque cubre las llanuras y las laderas de altas montañas están amenazadas por la deforestación.

Los vientos del océano Índico provocan lluvias en esta zona y un calor abrumador reina en las llanuras costeras. Estas en Kenya y Tanzania son insalubres y no tienen más que algunas plantaciones de palmeras y cocoteros, campos de caña de azúcar y agave (henequén).

En África Oriental se encuentra las mesetas más elevadas, las montañas más altas y los lagos más extensos del continente

Desde el Mar Rojo hasta África del Sur existe una larga depresión producto de una falla de la superficie terrestre. En los bordes de esta gran grieta o falla se elevan los montes como el **Kilimanjaro o Uhuru (5895 metros de altitud)** punto más alto del continente africano y uno de los pocos lugares donde la nieve es permanente y permite la formación de Glaciares los cuales están en retirada, lo cual es muy preocupante, **Kenia (5194 metros) y Ruvenzori (5119 metros)**.

La región ecuatorial africana del este presenta las llanuras costeras del Indico, cubiertas por selvas donde se cultiva: palma de aceite, coco, caña de azúcar y henequén (o pita originaria de



CONVENIO MEP • ICER

México, de ella se fabrica una bebida llamada pulque y de sus hojas hilazas. Como planta textil tiene muchos usos.

En la meseta Etiopía entre los 1500 y 2000 metros de altitud, se concentra la mayor población de este país, que vive de las actividades agropecuarias. En esta región es importante considerar la variedad y la riqueza de las poblaciones distribuidas en varios centenares de tribus (Bantúes, Turkana, Kikuyu, hutus y tutsi y fane entre otras). Estas poblaciones agropecuarias, seminómadas o nómadas, aunque alejadas por su diversidad lingüística y cultural tienen sus propios gestos para negociar y sus propios adornos para identificarse, convencer o seducir.

El adorno (collares, anillos y otros) viene siendo un pasaporte de identidad étnica, que permite identificar rápidamente al amigo o al rival y revela la tribu, la edad, el estado de virginidad o viudez, las hazañas en el combate y en el amor, entre otros aspectos.

Por ejemplo, las cicatrices en la cara se añaden como elementos de belleza en las mujeres afar; las mujeres kikuyus combinan armoniosamente trenzas y prensas. Entre los karos y las Bune el peinado es un arte sagrado al que los hombres dedican la mayor parte de su tiempo.

Entre los principales pueblos que habitan esta región están los Masai, pastores y guerreros de gran corpulencia y fortaleza que habitan a las orillas del lago Tangañica, y se dedican al pastoreo de ganado vacuno, ovejas, asnos, llevándolos de un lugar a otro, en forma nómada, por su parte, los Bantúes son los trabajadores de la tierra.

Seminómadas, los Turkana son el segundo grupo más grande de pastores en Kenya. Durante los últimos 300 años han criado ganado vacuno, ovejas, cabras, camellos, asnos y han pescado y cultivado la tierra como actividades secundarias. Los Turkana practican una agricultura sencilla que consiste en sembrar un mijo de crecimiento rápido que cosechan al final de las lluvias. Las difíciles condiciones climáticas y la sequedad del terreno les impiden desarrollar una agricultura variada. La pesca, en cambio, ha adquirido últimamente mayor importancia en la economía Turkana.

Puesto que el ganado vacuno es su fuente principal de subsistencia, es también su único medio de intercambio, empleándolo como medio de pago para adquirir otros productos como grano, tabaco, cuentas,... La casa y los artículos personales son principalmente fabricados con derivados del ganado vacuno: pieles



ICER

CONVENIO MEP • ICER

para vestir, esteras, mantas, sandalias, recipientes, bolsas, etc.; los cuernos son empleados como recipientes; el pelo y colas para la decoración y adornos; los huesos como bastones; las tripas para los rituales; y el estiércol como combustible y material para construir sus chozas. El resto del ganado, ovejas, cabras, camellos y asnos, son utilizados como alimento, los primeros, y como animales de carga, los segundos.

La alimentación habitual de los Turkana es muy similar a la de los pueblos Masai y Samburu, que consiste en leche de vaca mezclada con sangre, a la que a veces se le añade harina de mijo, como comida principal. Consumen también carne de ganado menor (cabras y ovejas). Utilizan la leche de camello para la alimentación de los bebés. Otro alimento habitual es el edodo hecho con leche fresca puesta a secar sobre pieles. Confeccionan una especie de pasteles a base de bayas aplastadas mezcladas con sangre.

Las familias Turkana construyen a menudo sus awi junto a los awi de otras familias formando barrios que son las comunidades básicas en la organización social del pueblo Turkana.

Los Turkana no tienen jefes o superiores. La influencia política depende de la edad, riqueza, sabiduría, y la habilidad oratoria. La organización social se basa en los derechos territoriales (derechos de pastos y agua), parentesco y relaciones de grupos de edad.

Los matrimonios Turkana tienen un período de prueba de tres años y no se considera definitivo el matrimonio hasta que el primer hijo comienza a andar. El precio de la novia (pagado por el novio) normalmente consiste en varias cabezas de ganado (vacas o camellos) procedentes del ganado del novio, de su padre, de los hermanos de su padre o su madre, o de sus compañeros del mismo grupo de edad. La esposa ocupa una posición importante en el awi, y mantiene lazos íntimos con su marido y su padre y hermanos.

Tienen médicos-ahivinos que cuentan con un cierto carácter religioso y cuyas funciones más importantes son: predecir la victoria en las guerras, ayudar en salud, remediar la esterilidad. Si un varón o una mujer son encontrados culpables de brujería o hechicería, son castigados con la muerte.

Tomado de <http://www.ikuska.com/Africa/Etnologia/Pueblos/Turkana/index.htm>




CONVENIO MEP • ICER

Otros pueblos son los bantúes (Tangañica y Malawi), los Kikuyu constituyen el grupo étnico mas activo en la lucha anticolonial. Viven en las tierras del interior.

En Malawi: la etnia fane, de las más pobres del país, muchas veces solo tiene como único alimento mangos verdes, que hierven para volverlos comestibles. En épocas de sequía pasan hambres. Los Kuba (República Democrática del Congo), los Baka pigmeos que viven en lo profundo de la selva.

Los Tutsi en Ruanda: son la minoría más poderosa de la población de este país. Pertenecen al mismo tronco étnico de los hutus. Sin embargo han mantenido gravísimos choques.

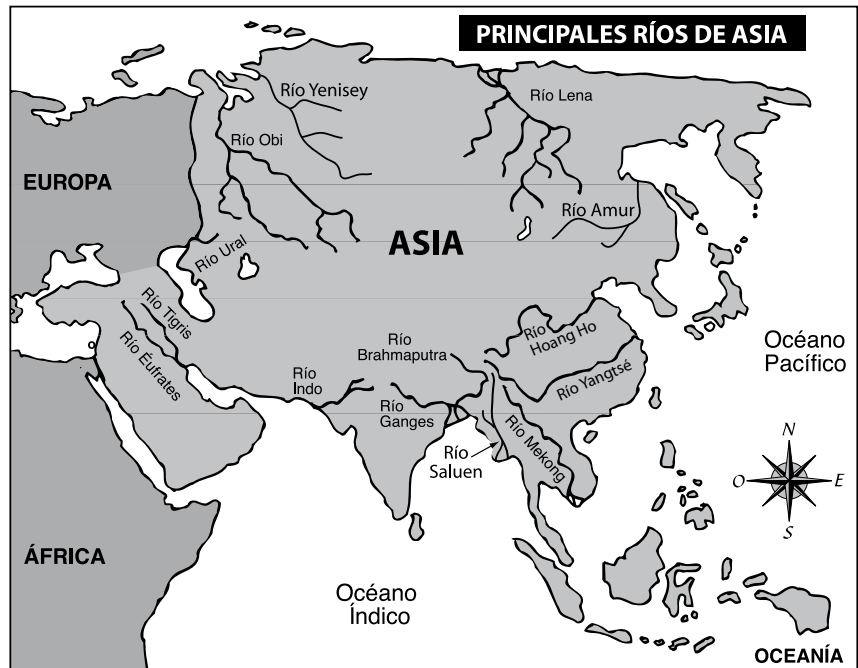


Mujer de Malawi.



5. PRODUCCIÓN Y ASENTAMIENTOS EN ALGUNOS VALLES Y LLANURAS

CARACTERÍSTICAS, UBICACIÓN E IMPORTANCIA ECONÓMICA Y HUMANA



EL GANGES

Río sagrado de la India, que nace en el Himalaya, en el Estado indio de Uttarakhand, y tras 2510 km. de recorrido y a través de su llanura desemboca formando, con el río Brahmaputra el mayor delta del mundo, el delta del Ganges, en el golfo de Bengala en Bangladesh. Los Hindúes realizan larguísimas peregrinaciones (algunos mueren en su intento) para bañarse en él, purificarse y lograr su salud.

La llanura gangética presenta un clima monzónico. Incluso se ubica aquí uno de los lugares más lluviosos del mundo: Hablamos de Cherrapunji (Cherapanjee), el pueblo indio que ha sido nombrado oficialmente el lugar más húmedo del mundo.

En consecuencia, el río tiene crecidas desastrosas y súbitas que afectan las ciudades y a todo lo largo de la extensa llanura. Pero también en épocas de sequía se registran temperaturas de



ICER

CONVENIO MEP • ICER

hasta 42°C y la tierra parece convertirse en un desierto, muriendo los cultivos, los animales domésticos y salvajes y cientos de personas.

El río Ganges sigue siendo hoy fuente de esperanza y prosperidad para los habitantes de la India, con una población de 1 220 200 000 millones de personas (2012).

La actividad en el valle del Ganges se caracteriza por la explotación del suelo. India ocupa el primer lugar en la producción mundial de pimientos y el segundo en la de arroz. Otros cultivos importantes son maíz, sésamo, sorgo, café, té, algodón, trigo, cebada, frutas caña de azúcar. Algunos de ellos con hasta dos cosechas al año.

El ganado vacuno no se explota en la producción de carne. Se utiliza para tirar arados y carretas, las vacas proveen leche, y el estiércol del ganado en general, sirve como combustible y abono.

Dentro de las industrias que se desarrollan a su alrededor hay: agrícolas, fertilizantes, talleres y factorías, entre otras.


Atraviesa una zona densamente poblada, por lo que sus aguas se aprovechan también para uso doméstico. Su mayor afluente es el río Brahmaputra y junto con el río Indo, riegan la llanura Gangética o Indogangética.

Entre sus principales ciudades están Calcuta, Kanpur, Varanasi (antigua Benarés) ciudad santa del hinduismo y centro religioso muy importante y muy visitado por los peregrinos de la India

Próximo a las ciudades, el río sirve tanto de cloaca como de agua potable. En algunas ciudades modernas, plantas de tratamiento, filtrado y bombeo de aguas negras.

La polución del río Ganges se ha incrementado de forma alarmante en los últimos años. Los productos que lo contaminan incluyen restos de las cremaciones humanas, esqueletos de animales, aguas residuales y desperdicios de las fábricas. Han existido diversos intentos de limpiar el Ganges pero, hasta el momento, todos han fracasado o han ocasionado problemas mayores. Uno de los famosos que dejó sus cenizas en este río fue George Harrison, ex-miembro de The Beatles, quien murió de cáncer en 2001.

Varanasi es la ciudad sagrada de la India. Antes llamada Kashi (“la ciudad de la luz”) y Benarés o Banaras, es la ciudad eterna del río Ganges, venerado de extremo a extremo en el norte del país. Un millón de personas vive aquí y otro millón por año llega en peregrinaje para adentrarse en las aguas a través de las escalinatas de mármol que a lo largo de cinco kilómetros descienden y se dejan bañar por el río.



El Ganges, río sagrado.



ICER

CONVENIO MEP • ICER

“Estas escalinatas se dividen en distintos gaths (pasaje o escalera que desciende hasta un río), con diversas funciones y tradiciones: están los gaths particulares de los brahmanes, los gaths de los templos, los gaths de abluciones, los gaths donde se lava la ropa, donde se reza, donde bañarse y cepillarse los dientes, donde morir y llegar directamente al cielo. Estos últimos son los dos gaths crematorios, donde continuamente se incineran los cadáveres de aquellos afortunados por morir en la tierra sagrada de Benarés y lograr de esta forma la ruptura con el ciclo de reencarnaciones y la llegada al cielo. De un proceso crematorio.”

Tomado de <http://www.temakel.com/geosagganges.htm>



EL YANG TSE KIANG O RÍO AZUL (ASIA)

Este río, también llamado Yangtse desde su nacimiento en la meseta tibetana en la provincia de Qinghai, fluye en dirección principalmente este. Tiene una longitud de aproximadamente 6300 km, hasta desaguar en el mar de la China Oriental frente a la ciudad de Shanghai. Ocupa el primer lugar entre los ríos de la República Popular de China por su longitud e importancia. Es el río más largo e importante de China, por eso se le llama Chang Chiang (río Largo).

En su curso superior atraviesa una zona montañosa de singular belleza, cubierta de bosques de pino y abetos, con una población pobre, muy rural, dedicada al pastoreo.

Posteriormente el río atraviesa una zona con suelos rojo, por ello se le conoce como Gran Llanura Roja, de gran riqueza agrícola con una producción de trigo, arroz, tabaco, maíz, te, caña de azúcar, y ricos yacimientos de sal y carbón mineral. Sus ciudades más importantes son: **Chengdu y Chongking**.

El río atraviesa una zona de estrechas gargantas que reduce considerablemente el ancho de su lecho, lo que hace muy peligrosa la navegación. Superado este accidente geográfico del relieve, el río inicia su recorrido por la gran llanura aluvial, situada a unos 40 msnm, y considerada el centro económico humano de China Popular, del cual depende la vida de millones de seres humanos, y donde aldeas y pueblos alternan con grandes y populosas ciudades.

En sus alrededores, la población es muy densa, sobre todo, cuando se aproxima a la costa. Algunas ciudades importantes son: **Shangai**, en su desembocadura y su ciudad más poblada;



ICER

CONVENIO MEP • ICER

es **Nanking** en su desembocadura principal centro industrial y comercial de China.

En lo agrícola, las superficies cultivadas son muy extensas (el cultivo extensivo es el que se practica en su superficie muy grandes, utilizando poca mano de obra) y rinden varias cosechas al año en el caso del arroz. También se cultiva trigo, té, algodón, tabaco, maíz, soya, verduras y hortalizas.

Se crían gusanos de seda y son importantes la pesca y la producción de sal.

Entre los yacimientos explotados están: carbón, hierro, estaño, caolín (arcilla). Su potencial hidroeléctrico es muy elevado. Por ejemplo tenemos la mayor represa del mundo denominada Represa de las tres Gargantas

El Yangtse está lleno de cinturones metalúrgicos, eléctricos, químicos, de automóviles, de metales de construcción, maquinaria industrial y zonas de alta tecnología. Desempeña un rol cada día más importante en el crecimiento económico de la villa del río y se ha convertido en un eslabón vital para el transporte internacional de las provincias en el interior. El río es una arteria importante de transportación para la China, conectando el interior con la costa. El río solía ser una vía acuática de comercio pero ahora también ofrece la posibilidad de cruzarlo por placer (Turismo). Desde el 2004, una compañía europea desarrolló y abrió tres hermosos barcos que ahora cruzan el magnífico río. El río es una de las vías fluviales más ocupadas del mundo. El tráfico incluye el comercial transportando productos en bruto tales como el carbón y los productos manufacturados y los pasajeros. La transportación de carga alcanzó los 795 millones de toneladas en el 2005. Los cruceros duran varios días especialmente en la hermosa y escénica área de los Tres Cañones ya que se está volviendo cada vez más popular a medida que la industria del turismo de la China crece.

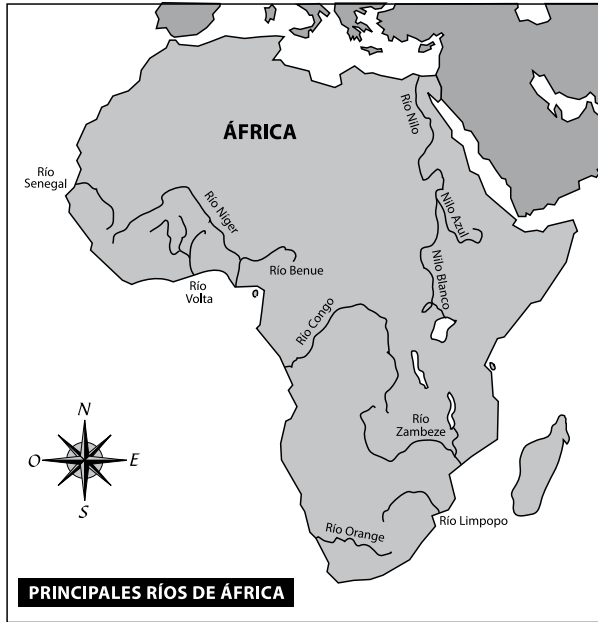
En la llanura que recorre y especialmente en el delta, la población es tan densa, que hay aéreas agrícolas donde viven más de 1000 personas por km². En la China Central llueve más que en el norte, pero el Yang Tse Kiang muy rara vez crece peligrosamente, ya que desde hace siglos atrás se inicio la construcción de una red de canales y lagos artificiales, que son utilizados para regar la tierra, para las comunicaciones y el comercio. Además por la construcción de la represa en el área de las tres gargantas.



ICER

CONVENIO MEP • ICER

RÍOS Y LLANURAS DE ÁFRICA

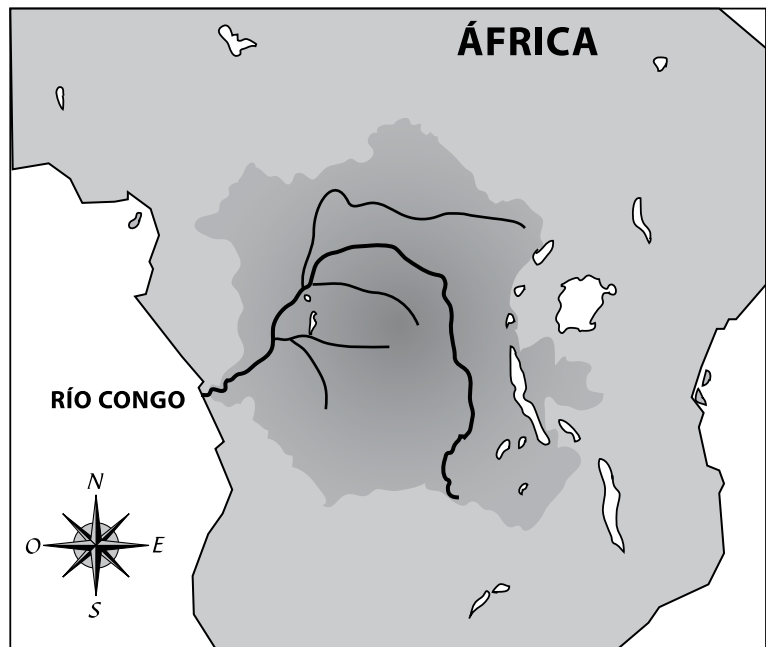


Ríos de África.

EL RÍO CONGO

El río Congo o Zaire corresponde a una inmensa depresión cuya cuenca prácticamente cubre o drena toda la República Democrática del Congo. Está rodeado por mesetas altas. Por ser una región de lluvias constantes, el río es muy caudaloso solo superado por el Amazonas en Sudamérica.

Uno de los principales criterios indica que el río Congo nace en el Lago Tangañica, atraviesa algunos lagos y recibe afluentes como el río Ubangui y el río Kasai. En su cauce hay cascadas y luego cruza dos veces el ecuador, llevando sus aguas al océano Atlántico.



Río Congo.

Las ciudades más importantes por las que este río pasa son: Kinshasa, Kisangani, Mbandaka y Brazzaville.

Las ciudades de Kinshasa y Kisangani, están situadas estratégicamente en puntos que el río deja de ser navegable, y de ellas parten ferrocarriles que salvan por tierra los tramos de rápidos y cataratas



ICER

CONVENIO MEP • ICER

En estas llanuras existe agricultura de plantaciones como: palma aceitera, café, algodón, caucho, todas en manos de capital europeo o norteamericano y en las mejores tierras de la región. No se cultivan cereales en esta región porque la lluvia impide su maduración.

En estas llanuras encontramos pueblos primitivos que en su mayoría son negros, bantúes (cafres), pigmeos que solo estas tribus habitan en plena selva, wanzavesi y wasecheli, con densidad de población muy baja. Viven de la caza, pesca, recolección y agricultura de roza, es decir, cultivan tubérculos, como yuca, papa, ñame y frutas silvestres con sistema de roza.

El río Congo en el África Central, es el segundo más caudaloso del mundo, después del Amazonas y ambos se ubican en la zona ecuatorial, en su mayor parte.

En sus riberas viven poblaciones primitivas, que practican una agricultura rudimentaria. Ejercen el comercio o trueque y sirven de intermediarios entre los habitantes del desierto y los pueblos de la zona ecuatoriales.

La mayor parte de la región que atraviesa las aguas del Congo son de clima tropical y de tipo ecuatorial y sus riberas están rodeadas de una tupida vegetación. En ella habitan muchos animales salvajes, tales como elefantes, leones, hienas, antílopes entre otros, acuden a beber de sus aguas.

En las zonas de clima tropical llueve todo el año, de modo que el caudal del río varía muy poco. Esta uniformidad relativa de su caudal y los muchos saltos de agua que presenta en su curso, hacen del río una corriente ideal para el desarrollo de fuerza hidroeléctrica.

Debido a las pocas vías de comunicación: carretera y ferrocarriles, los ríos son con frecuencia importantes vías de transportes en África. El Congo y sus afluentes son navegables unos 1000 kilómetros aunque es necesario salvar los rápidos y las cascadas por medio de caminos o vías férreas laterales. El mayor trecho navegable ininterrumpidamente se desarrolla por más de 137 kilómetros desde su desembocadura hasta el primer rápido, donde se encuentra el puerto de Matadi. Desde ese punto un ferrocarril que rodea los rápidos conduce hasta Kinshasa, 370 km río arriba, capital de la República del Congo (antiguo Zaire), la navegación es posible de nuevo hasta Kisangani.

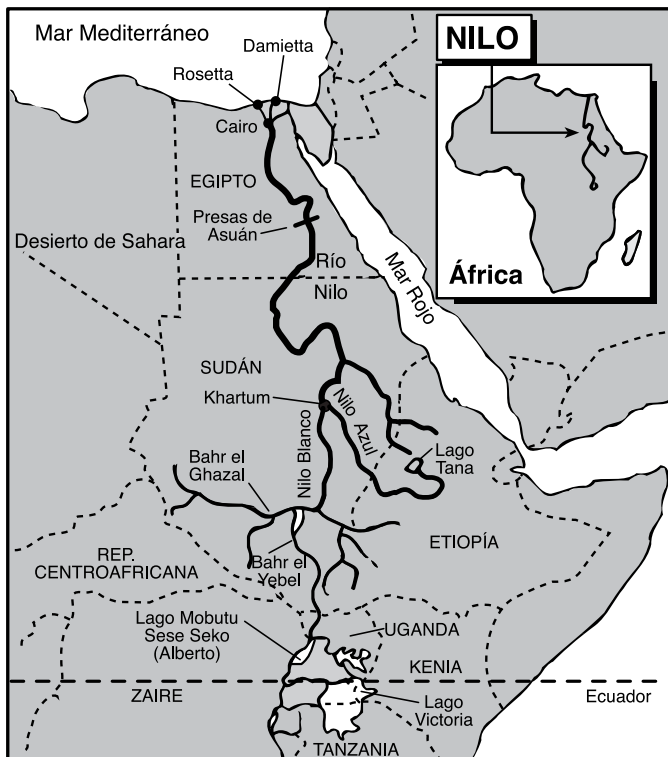


La región del río Sangha, afluente del Congo

Posee un gran bosque tropical, que cobija a los pigmeos y a otras tribus. Este sector corresponde a la selva tropical. Los pigmeos viven de la caza y recolección. Su "encuentro" por los europeos confirmó las leyendas griegas y egipcias de que existían hombres enanos en África.

Tomado de <http://www.viajeros.com/diarios/congo/congo-el-corazon-de-africa>

Situación geográfica del Río Nilo.



Río Nilo.

EL RÍO NILO

El río Nilo de acuerdo con la National Geographic Society es el más largo del mundo. Nace cerca del Lago Victoria con el nombre de Kagera y desemboca en el mar Mediterráneo. A través de Egipto, el cual depende del río, dado que está ubicado en una región desértica.

Sus aguas provienen de la lluvia y el deshielo de las montañas y del lago victoria. Todo el recorrido es de 6800 kilómetros, por lo que se considera el río más largo del planeta.

Gran parte de de las extensiones del desierto del Sahara, dependen del río Nilo, el cual lamentablemente se encuentra muy contaminado cerca de su desembocadura debido a que las ciudades en sus orillas están superpobladas.

Durante siglos el Nilo ha permitido la sobrevivencia humana en esta región desértica

En sus riberas hay restos de la esplendorosa civilización egipcia ejemplos: pirámides como la de Keops, Kefren o Micerinos templos como los de Karnac, Luxor, Tebas, y palacios entre otros. También se ubican grandes ciudades. El Cairo (capital cultural árabe), considerada la capital intelectual del mundo árabe y Alejandría, principal puerto del país. Otra importante ciudad cerca del Nilo es Jartum (capital de Sudán), todas ellas superpobladas y con gran contaminación sobre el río.



ICER

CONVENIO MEP • ICER

El Nilo para la cultura egipcia fue un río sagrado. Los antiguos egipcios lo relacionaron con sus rituales religiosos y fiestas de la cosecha.

También encontramos (sobre todo en el sector de las partes montañosas) pueblos primitivos que se alimentan de la pesca, ganado caprino y ovino, y utilizan la agricultura de irrigación. Ejemplo están los Beduinos, Tuareg, bereberes). Sus condiciones son de subsistencia.

Todos los años, en julio, las aguas del Nilo, el Nilo Azul, se desbordan y en octubre alcanzan un nivel superior al normal. Se producen inundaciones que fertilizan los campos a lo largo de las riberas del río, por varios kilómetros. Existe ahí la llamada mosca del sueño o tse-tsé.


Numerosos canales y presas construidos a lo largo del Nilo hacen posible la irrigación de las tierras agrícolas durante todo el año. Las presas proveen el agua necesaria durante el período de bajo nivel de las aguas.

Para regular sus crecidas y aprovechar mejor sus aguas en la agricultura se inauguró el 21 de julio de 1970 y sobre todo en la producción de energía hidroeléctrica, se construyó la represa de Assuan, con ayuda de la Unión Soviética, que es la más importante del país, pero impide que el limo llegue al valle y lo fertilice.

Por medio de la irrigación se cultiva: papiro, algodón, cereales (trigo, maíz, cebada, sorgo, mijo), olivo, vid, higos, palma datilera, frutas y hortalizas, entre otros cultivos.

En cuanto a la ganadería hay crías de camellos, caballos, asnos, burros, ovejas, cabras, y cría de cerdos.

El Nilo es principal medio de transporte y comunicación de Egipto y del Sudán, pero una serie de seis cataratas interrumpe la navegación. El río es navegable desde la **Alta Presa de Assuán**, situada más abajo de la primera catarata, hasta El Cairo, donde comienza el delta.



Riberas del Nilo.

LLANURAS DE AMÉRICA

LAS LLANURAS



Ríos de América.

Las llanuras son extensiones de tierra bajas y planas que se caracterizan por una gran horizontalidad y escasa altura. En general, se acepta que una llanura se encuentra a menos de 200 metros sobre el nivel del mar.

Las llanuras de América presentan superficies muy diversas. Las más extensas se denominan **grandes llanuras**. En general están recorridas por importantes ríos. Este es el caso de la gran llanura de los Estados Unidos, recorrida por los ríos Misisipi-Missouri.

Las llanuras donde predomina el clima templado son importantes porque sus suelos se utilizan para producir gran parte de los alimentos que se consumen en América e incluso en el mundo. Esto se debe a que presentan extensas superficies con suelos fértiles y buen clima para el cultivo de distintos tipos de cereales y para la cría de ganado. El relieve llano también facilita el desarrollo de las actividades agropecuarias



Ríos Misisipi y Missouri.

EL RÍO MISISIPI

El río Misisipi es la más largo de de los ríos de América del Norte. Nace cerca de los Grandes Lagos y corre con sus aguas hacia el sur, para desembocar en el Golfo de México. En su trayectoria se le unen numerosos ríos tributarios, entre los más importantes están él: Arkansas, Rojo, Ohio y Missouri. Este último, de gran longitud por sí mismo, al unirse con el Misisipi forma realmente un solo río el Misisipi- Misuri, que llega a ser uno de los ríos más largos del mundo con una longitud de 6400 km. Algunas ciudades importantes por las que atraviesa son: Menfis, Saint Louis, Minneapolis, Saint Paul, Nueva Orleans, entre otras.

El río Misisipi riega la mayor parte de la gran llanura de angloamericana y es la arteria que le permite su desarrollo económico. Gracias a este río más de cincuenta ciudades se abastecen de agua potable diariamente.

Las principales actividades económicas del valle del Misisipi son la industria, el turismo, la agricultura y la acuicultura.

SECTOR PRIMARIO

El sector primario comprende las actividades ligadas a la pesca fluvial y a la acuicultura (cangrejos de río, suribís, ostras, etc.) en los Estados del sur. El puerto de Empire-Venice situado sobre el delta es el primero de la región en volumen y el sexto de los Estados Unidos en valor. En el medio marino, las principales especies capturadas son el cangrejo de mar, el camarón y la alosa, de la que su biotopo depende estrechamente del Misisipi.

La producción de madera para papel o como material de construcción es importante sobre todo en Luisiana, en el Estado de Misisipi y en Arkansas. Los bosques del curso superior están más preservados. La caza se realiza desde la antigüedad, y todavía se practica en el valle del Misisipi, especialmente de animales de piel (mapaches, ratas almizcleras, coipos), pero también los aligátos cuya caza ha sido legalizada de nuevo en 1972. Luisiana produjo un total de 32 500 pieles en 2002.

Los productos cultivados en el valle del Misisipi varían con arreglo a la latitud: en el sur, el clima subtropical permite el cultivo del arroz, la caña de azúcar, y el algodón. En ciertos sectores (Arkansas), es necesaria la irrigación. Pero, en general, los condados que rodean el Misisipi se dedican especialmente al cultivo de los cereales, en particular la soja y el maíz. Las cosechas son exportadas fácilmente por vía fluvial. La parte central de la cuenca del Misisipi también es una región ganadera, una actividad que es fuente de polución (nitratos) para el río.

Los recursos minerales y de hidrocarburos se concentran en el sur: Luisiana es uno de los principales productores de petróleo, de gas natural y de sal en los Estados Unidos. Los 23 000 pozos de Plaquemines (delta del Misisipi) produjeron más de 21 millones de barriles de petróleo crudo en 2001. La llanura del Misisipi también proporciona arcilla (Luisiana, Misuri), arena y grava. En



Biotopo: *Espacio vital cuyas condiciones ambientales son las adecuadas para que en él se desarrollen los seres vivos.*



ICER

CONVENIO MEP • ICER



Biomasa: *Materia orgánica originada en un proceso biológico, espontáneo o provocado, utilizable como fuente de energía.*

las regiones del curso superior, también se explota el mineral de hierro (Minnesota) y yacimientos de carbón bituminoso y antracitas (Illinois).

Las centrales eléctricas del valle del Misisipi funcionan mayoritariamente a base de carbón. Las unidades más importantes se encuentran cerca de los grandes centros urbanos. Se sirven de las aguas del río para su enfriamiento.

La industria es la principal actividad económica en valor y en número de asalariados. Los principales focos industriales se encuentran en las grandes aglomeraciones. El Misisipi desempeña un papel muy importante en la localización de las industrias: permite el transporte de las materias primas y de los productos acabados o semiacabados. Además, el agua es utilizada en numerosas actividades, tales como la fabricación de papel (Memphis y Baton Rouge) o el refinado. Sobre el curso inferior del río, las industrias principales son la química (la primera industria en valor; ej: plásticos, fertilizantes), la industria agroalimentaria (el primer sector en número de asalariados; ej: productos del mar, productos derivados de la soya, las bebidas), la transformación del petróleo y los transportes (construcción naval en Avondale, Luisiana).⁷⁵ instalaciones petroquímicas y refinerías (Shell en Norco (Luisiana) y en St. Rose (Luisiana) 32 están localizadas en el corredor entre Baton Rouge y Nueva Orleans, generando una polución importante.

El sector terciario está dominado por el turismo, el ocio y la navegación comercial: máquinas así como productos químicos. El tráfico fluvial no deja de crecer: se pasó de 70 millones de toneladas en 1960 a 500 millones de toneladas en 2000. Este dinamismo es notable en comparación con el tráfico de los demás ríos.

El 60% de los cereales exportado por los Estados Unidos son transportados a través de su curso hacia los puertos de Nueva Orleans y de Luisiana del Sur: el tráfico total de estos dos puertos es respectivamente de 49 y de 98 millones de toneladas en 2000.

Los numerosos parques estatales y reservas naturales del valle del Misisipi atraen a turistas y a ciudadanos de la región. La diversidad del patrimonio histórico (lugares prehistóricos, fuertes, barcos, plantaciones, ciudades con barrios históricos como Nueva Orleans, atraen a numerosos visitantes y estimulan la economía de la región. El patrimonio cultural constituye una de las riquezas de su valle: tradiciones amerindias, la gastronomía de Luisiana, la herencia musical en Memphis (blues), etc. El recorrido turístico



ICER

CONVENIO MEP • ICER

llamado El Gran Camino del Gran Río o «The Great River Road» transcurre a lo largo del río mostrando la cultura local y ofreciendo múltiples opciones de recreo. Es también posible recorrer el río en barco, por ejemplo sobre el famoso Delta Queen (que está catalogado como Lugar Nacional de Interés Histórico). Las orillas también cuentan con varios casinos que ingresan cada año varios cientos de millones de dólares y proporcionan millares de empleos.

Los ríos Misisipi y Missouri son el eje del sistema de comunicaciones entre río y canales, que comunican toda la región de los Grandes Lagos con el centro y la costa del Golfo de México.

El delta del Misisipi concentra una de las zonas ecológicas más importantes del continente.

El Estado de Luisiana la protege con refugios de vida silvestre. Estos se encuentran hoy en peligro, dado que en el último medio siglo la cantidad de sedimentos depositados por el río disminuyó en forma alarmante, debido a una mezcla de factores humanos y naturales. De no modificarse la tendencia en los próximos 50 años Luisiana perderá más de 200 mil hectáreas de humedales costeros.

En el 2005 la marejada provocada en el lago Ponchartrain por el huracán Katrina arrasó con Nueva Orleans en uno de las peores catástrofes en la historia de Estados Unidos. El número de muertos fue de aproximadamente de 1836.

RIO DE LA PLATA

El Río de la Plata es un río y estuario, aunque también es considerado como un mar del océano Atlántico del Cono Sur de América del Sur. Se forma por la unión de los ríos Paraná y Uruguay. Tiene una forma triangular de 290 km de largo, sirviendo de frontera en todo su recorrido entre la República Argentina y la República Oriental del Uruguay. Posee un rumbo general noroeste-sureste, volcando en el mar Argentino la escorrentía de su cuenca hidrográfica más la de sus afluentes las que suman alrededor de 3 200 000 km². Es tradicionalmente considerado, en especial por los países ribereños, como el río más ancho del mundo.

Tanto en estuario como en la costa atlántica se pueden encontrar delfines de la especie franciscana, una especie de río que prefiere las aguas salobres. En ocasiones el delfín franciscano remonta las aguas de los ríos Paraná y Uruguay.



ICER

CONVENIO MEP • ICER

El territorio que presenta la cuenca hidrográfica del río de la Plata tiene dos aéreas con características propias: el Chaco y la Pampa.

Constituye una de las cuencas hidrográficas más importantes del mundo porque, a través de sus ríos Paraguay tiene su única salida al océano.

El estuario del río de la Plata se forma por la unión de los ríos Paraná y Uruguay, procedentes de Brasil. Es tan ancho que parecen un mar de agua dulce.

Frente a Montevideo tiene un ancho de 90 km y entre el cabo de San Antonio, en Argentina y Punta del Este, en Uruguay, existen 220 km de ancho. Es poco profundo, lo cual es inconveniente para la navegación de los barcos de gran calado y obliga a dragar frecuentemente los puertos, para evitar que los materiales arrastrados por el río, los taponen e inutilicen.

Sin embargo, no es largo porque sólo tiene 260 km de longitud, correspondientes a la parte final de toda la red hidrográfica de los ríos Paraguay, Paraná y Uruguay, verdaderos motores de la economía de la región.

En el Río de la Plata existe una intensa navegación de buques de gran calado, que atracan en los puertos fluviales, para las transacciones comerciales y turísticas.

Buenos Aires y Montevideo, capitales respectivas de Argentina y Uruguay, son los puertos más importantes.

El territorio que comprende la cuenca hidrográfica del río de la Plata presenta dos aéreas geográficas con características propias: el Chaco y la Pampa.

EL CHACO

Del vocablo quechua que significa «**país de la cacería**».

El Gran Chaco es una vasta región con una clara unidad ecológica, que abarca aproximadamente más de 1 000 000 de km² en el centro de Sudamérica y de la Cuenca del Plata, incluyendo la mayor superficie de bosque seco del mundo. Siendo el segundo ecosistema en superficie de América del Sur después del Amazonas, el Gran Chaco es un complejo mosaico de ambientes que ocupa territorios de cuatro países: Argentina (62 19%), Paraguay (25 43%), Bolivia (11 61%) y Brasil (0 77%).



ICER

CONVENIO MEP • ICER

La región del Gran Chaco puede definirse también como una llanura boscosa y de parque que se extiende desde latitudes tropicales (18°S) hasta ambientes subtropicales (31°S). La ecorregión incluye una multiplicidad de climas y relieves que dan origen a un excepcional entrelazamiento de paisajes: desde esteros y bañados pastizales y sabanas secas e inundables hasta salitrales, serranías, ríos de llanura y de montaña, y una gran extensión y variedad de bosques nativos.

Esta variedad de ambientes se traduce en una alta diversidad biológica y cultural, que hace del Chaco un área clave para la conservación. En esta ecorregión, se han relevado más de 3 400 especies de plantas, unas 500 especies de aves, 150 de mamíferos, 120 de reptiles y más de 100 de anfibios.

El Gran Chaco constituye un área aluvional localizada al este de la cordillera de los Andes.

Las áreas húmedas y bosques constituyen refugios de una extraordinaria diversidad de especies, siendo además el marco de una increíble belleza escénica y fuente de recursos vitales para comunidades indígenas tradicionales también muy diversas.

Los humedales chaqueños son además esenciales para la provisión de agua dulce para uso humano, para riego y para el uso industrial. También son criaderos naturales de una gran diversidad de especies de peces, otra de las claves de la seguridad alimentaria en la región. Basta citar la importancia del sábalo para las comunidades wichi y weenhayek del Pilcomayo, que lo tienen ancestralmente como una base de su dieta.

Los bosques son fuente de materias primas para los habitantes del Chaco. Madera, leña, carbón, frutos comestibles, paja, fibras y productos medicinales, son algunos de los recursos utilizados. El ganado encuentra abrigo y alimento en el monte, mientras las zonas húmedas proveen forrajes naturales sobre todo en las épocas de intensas sequías. Los bosques y humedades chaqueños amortiguan el impacto de las inundaciones y retienen una humedad vital en los años secos.

Sin embargo hace más de un siglo, el Gran Chaco se ha sometido a la degradación y pérdida sostenida de su patrimonio natural. El uso extractivo y no planificado de sus recursos naturales es la principal causa. A las actividades tradicionales de ganadería extensiva y extracción forestal, se suman en los últimos años el avance



ICER

CONVENIO MEP • ICER

no planificado de la agricultura a gran escala, la explotación de hidrocarburos y las grandes obras de infraestructura, entre otros.

Comunidades nómadas de cazadores-recolectores, pescadores y algunos grupos de agricultores sedentarios fueron adaptándose a las condiciones ambientales y adoptando al Gran Chaco como su hogar. Estos antiguos pobladores, hoy están representados por diferentes pueblos que reflejan una diversidad lingüística admirable. Grupos lingüísticos como el Zamuco siendo los primeros posiblemente y los únicos antiguos agricultores sedentarios que aún perviven junto con los guaraní del Chaco.

Actualmente, los pueblos originarios son los más afectados por la degradación de la naturaleza y la omisión de sus derechos incluido el de acceso a los bienes ambientales, explícita o encubierta en la maraña de leyes.

También los criollos han hecho y hacen aportes a esta magnífica diversidad cultural en el marco de una armonía con la naturaleza. Por su parte, los llamados gringos y los menonitas, han enriquecido el mosaico étnico y posiblemente han sido uno de los grupos humanos que mayores transformaciones ha producido en la región hasta fines del siglo XX. Hoy, la ganadería intensiva y la agroindustria moderna van dejando marcas que borran poco a poco las huellas de los primeros habitantes, desfigurando la rica diversidad del Gran Chaco.

Tomado de <http://www.cuencadelplata-granchaco.org/gran-chaco/>

LA PAMPA

En quechua significa «**llanura sin árboles**»

La Pampa o Región Pampeana es una región geográfica situada en la Argentina, Uruguay, y el Estado brasileño de Río Grande del Sur. Su mayor extensión se ubica en Argentina y constituye una extensa sabana al suroeste del río de la Plata y al este de la cordillera de los Andes.


El área pampeana presenta las mejores pasturas para criar vacunos, de los que se obtiene carne y leche para las grandes ciudades y para exportación. La tecnología mejoró los pastos, las razas y los sistemas de cría, renovando la producción.



ICER

CONVENIO MEP • ICER

Históricamente, esta zona ha producido cereales como el maíz y el trigo, destinados básicamente a la exportación. Esto fue posible por sus excelentes suelos agrícolas al clima templado y a la disponibilidad de agua. En los últimos tiempos, nuevas técnicas y la inversión de capitales potenciaron estas ventajas, y los esfuerzos se concentraron en la producción de soja. El incremento agrícola argentino tiene varias causas, entre ellas la diversificación, o sea la variación de cultivos que permite un mayor aprovechamiento del suelo. Entre las innovaciones tecnológicas se encuentran la siembra directa (sin arar), el desarrollo de plantas híbridas y transgénicas de veloz crecimiento o más resistentes a las plagas. Los principales cultivos en la zona pampeana son: trigo, maíz, girasol, soja, papa, maní y sorgo.



La región pampeana.

Desde los tiempos coloniales, la ganadería de vacunos, equinos, ovinos y porcinos ha sido la actividad económica fundamental. Esta zona geográfica es la principal en la cría de vacunos para carne y lechero: vacunos para carne: entran dentro de esta categoría las razas Charolais, Hereford y Aberdeen Angus.

La Pampa es una extensa llanura de hierba verde que cubre un quinto del territorio argentino. Cuna del gaucho legendario a quienes se les puede observar tomando mate bajo la sombra de un ombú. Mientras que al oeste y sur de la pampa en Argentina la población es escasa lo mismo que las ciudades; en los alrededores del río de la Plata y zona costeras se encuentran grandes ciudades como Buenos Aires, Montevideo y Río Grande donde además, se da la concentración industrial: pesquera, textil vinícola, ensamblaje de automóviles, alimentación, editorial, frigorífica, química, entre otras.

Tomado de http://es.wikipedia.org/wiki/Regi%C3%B3n_Pampeana

RÍO AMAZONAS

La cuenca hidrográfica del río Amazonas implica a toda la masa de agua que converge al mayor río sudamericano. Esta



ICER

CONVENIO MEP • ICER



Navegación por la amazona.

cuenca cubre una superficie de 6.2 millones de km², comprendiendo terrenos de varios países de América del Sur (Perú, Colombia, Bolivia, Ecuador, Venezuela y Brasil, con la mayor extensión, cerca de 4 millones de km², que corresponden a casi la mitad de la superficie del país). Se trata de la mayor cuenca hidrográfica en el mundo, con un volumen de agua impresionante.

El río Amazonas nace en los Andes en el Perú. Tiene 6 750 kilómetros, de los cuales 3165 km están en territorio brasileño.



El delfín rosado, también conocido como Delfín del Amazonas o "boto" es una de las cinco especies de delfines de agua dulce. Con tres metros de largo y 125 kg. de peso permanece activo las veinticuatro horas del día descansando por cortos períodos, como una particularidad esta especie tiene una mayor movilidad de cabeza que los otros delfines lo que le proporciona la flexibilidad necesaria para maniobrar entre los numerosos obstáculos de la selva inundada. El color rosado de su piel aparece sólo en los individuos adultos mientras que los jóvenes poseen el dorso gris negruzco y el vientre un poco más claro.

Una leyenda local dice que a veces se convierte en hombre y sale del agua en busca de doncellas que desposar. La realidad es un tanto más cruda, en la actualidad está amenazado por la pesca excesiva de su alimento (peces de hasta 30 cm. y algunos camarones y cangrejos) la contaminación de los ríos y el intenso tráfico fluvial en las aguas donde habita. Pero afortunadamente ésta situación se está revirtiendo gracias a la activa intervención de las sociedades ecologistas dedicadas a su protección. Hoy miles de personas en todo el mundo están interesadas en la protección de esta rara especie así como de la cuenca del Amazonas.

Por su origen lacustre, el río Amazonas presenta una inclinación pequeña: A lo largo de su viaje, se inclina menos de 100 metros. En el tramo brasileño de 3 000 km se inclina sólo 15 metros, formando un típico río de planicie, navegable como muchos de sus afluentes es importante medio de transporte para los pueblos de la zona.

El bosque amazónico es una de la zona más lluviosa del mundo. La inmensa masa vegetal va saturando la atmósfera de agua, que al final del día vuelve al suelo en forma de lluvias torrenciales.

La vida vegetal en el medio climático ecuatorial dispone de las más óptimas condiciones para su desarrollo. Podemos decir que la selva de la amazonia es una formación vegetal rica, la más rica del planeta.

El tramo brasileño del río Amazonas discurre entre las ciudades de Manaus (Estado de Amazonas) y Belém (Estado de Pará), ambos en la región norte del país, mientras que en Perú, pasa por la ciudad de Iquitos a través del denominado río Marañón.

La región está cubierta por selva tropical húmeda; con sus 5.5 millones de kilómetros cuadrados es la mayor del planeta y la más rica en biodiversidad. En un área de dos kilómetros cuadrados se llegan a encontrar 300 tipos de especies vegetales diferentes, así como gran variedad de animales, principalmente insectos, aves y primates. Se han clasificado más de 1 000 especies de peces diferentes, casi la misma cantidad que en el océano Pacífico.

La principal actividad económica es la explotación forestal. Lamentablemente, se estima que los madereros derriban cada año medio millón de árboles, situación que al no detenerse o regularse llevaría a su total extinción.

Aunque existan hoy grandes y pequeñas ciudades, la jungla aún conserva muchos de sus secretos, ya que muchos afluentes del gran río siguen inexplorados y aún quedan por estudiar y clasificar miles de clases de aves, peces y cientos de mamíferos. Se estima que la selva amazónica alberga a 15 000 especies.

Delfines de río, boas constrictor y anacondas, tapires, pecaríes, jaguares, monos araña, perezosos, armadillos, caimanes son algunas de las especies más conocidas así como tucanes, loros, guacamayos, colibríes y halcones, más de 1800 especies de mariposas y más de 200 clases de mosquitos.

El gran río alberga anguilas eléctricas, pirañas, tucunarés, piraracus, pintados. Se estima que la tercera parte de los peces capturados y que se comercializan en los mercados de Belém aún no pueden ser identificados por los biólogos.

La ciudad de Manaus, a orillas del río Negro, es el punto de partida de la mayoría de las excursiones que se realizan al río Amazonas.

En esta área se localiza el punto más alto de Brasil, el denominado Pico de la Neblina, a 3 014 metros sobre el nivel de mar.

Tomado de <http://www.enjoybrazil.net/brasil/amazonas-naturaleza-selva-brasil.php>

Pueblo Indígena de la Amazonía Tribu Nativa Amazónica

Los Matsés

Algunas de las tribus amazónicas más tradicionales están situadas en el Valle del Río Javari en la frontera del Perú con el Brasil. Todavía la tribu Matses vive de la caza y practican ceremonias amazónicas tradicionales.

Un sistema agrícola tal como esto hace necesario la mudanza frecuente de comunidades a diversas áreas para los nuevos recursos, por lo tanto dando por resultado una existencia semi-nómada. Actualmente, los Matsés están viviendo en establecimientos más permanentes, y consecuentemente estos indios nativos Amazónicos están adaptando su agricultura a métodos



más sostenibles. Aunque los aborígenes utilizan cerbatanas hasta hace poco, actualmente usan los arcos y las flechas para la caza.

Los Matsés creen que todos seres como las plantas contienen espíritus de animales específicos (animismo), al usar las medicinas derivadas de las plantas, el Shaman (o el recipiente de la medicina) hablará al espíritu animal que habita esa planta particular, solicitando una curación, protección o a la capacidad física realizada. Típicamente, ellos aplican remedio al cuerpo, y raramente toman medicinas. Una ceremonia religiosa común implica el uso de una toxina derivada de una rana o de un sapo (*Phyllomedusa bicolor*, un sapo del árbol venenoso).

Los Matsés son polígamos cada hombre tiene unas o más esposas. Hasta hace poco, los hombres Matsés comúnmente secuestraron y asimilaron a mujeres de otras tribus (o de mujeres peruanas y brasileñas) en la sociedad de Matsés. Las uniones están generalmente entre los primos, es decir, la mujer se casa con el hijo del hermano de su madre. Para la mayor parte, basan a la sociedad de Matsés en el parentesco, con los lazos de la familia siendo el factor de la dominación de su sistema político.

Tradicionalmente, los Matsés no han tenido jefes para sus comunidades o su tribu, los Matsés no tenían ninguna tradición político social para tener jefes. Las decisiones importantes que afectaban a la comunidad fueron tomadas tradicionalmente por consenso mutuo entre los ancianos.

En los años 1960, cuando el presidente de Perú, Fernando Belaúnde, ordenó su fuerza aérea bombardear a comunidades de los Matsés con napalm. Además, el ejército peruano invadió y se quemó sus aldeas. Hasta 1969, los Matsés estaban esencialmente en la guerra, especialmente con el gobierno peruano debido a la tradición de Matsés de secuestrar y assimilar a las mujeres del exterior a su tribu. Esta tradición era la fuente de la tensión con los peruanos y alcanzó su pico en 1969.

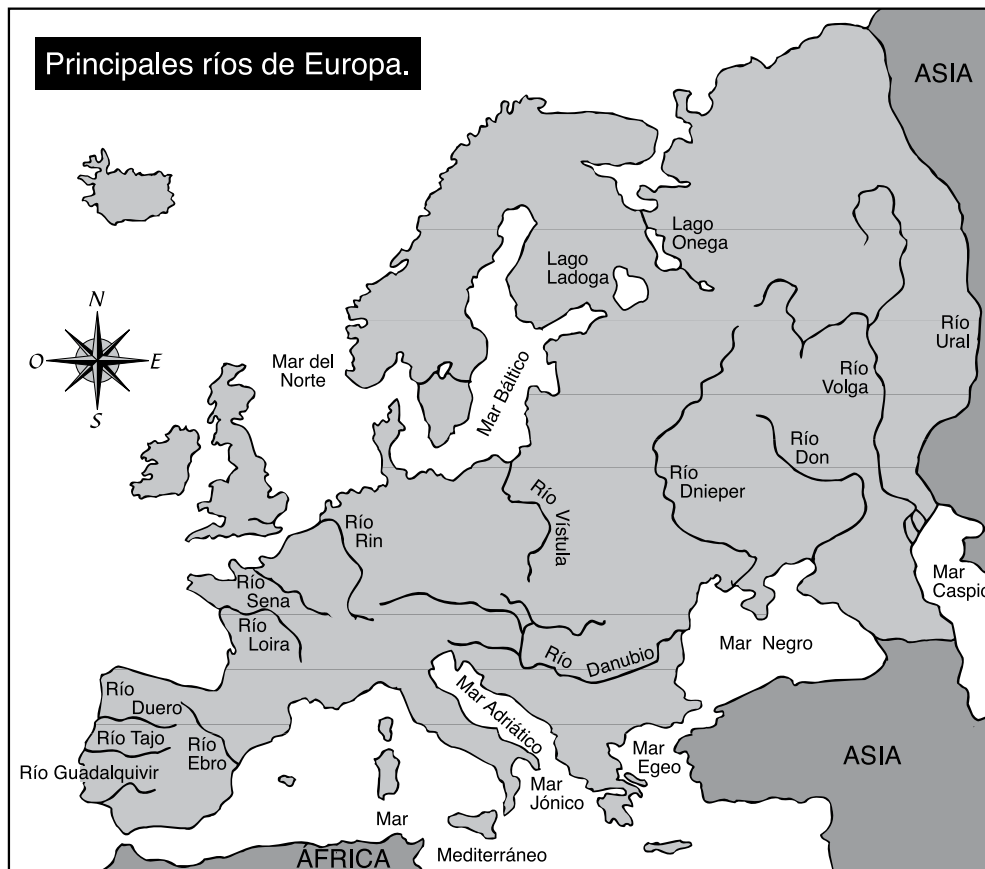
Tomado de <http://www.matses.info/index-esp.html>



ICER

CONVENIO MEP • ICER

LLANURAS Y RÍOS EUROPEOS



LLANURA DEL VOLGA

El río Volga (en ruso: Волга) es el río más grande de Europa. Con sus afluentes, riega más de un tercio de la superficie de la Rusia europea. El Volga nace en las colinas de Valdái a 347 metros de altitud, entre Moscú y San Petersburgo y desemboca en el mar Caspio después de un largo recorrido de 3 531 km. Este río es el más caudaloso y a la vez el más largo del continente Europeo. El Volga es navegable en casi todo su recorrido gracias a las enormes obras de acondicionamiento realizadas fundamentalmente durante la segunda mitad del siglo XX. Su cuenca, con una superficie de 1 350 000 km², reúne un gran mosaico de pueblos. El valle del Volga concentra desde la II Guerra Mundial una parte importante de las actividades industriales de Rusia.

Se congela parte del año (4 a 5 meses), no obstante, es navegable todo el año, mediante barcos rompehielos que despejan la ruta para la entrada y salida de barcos mercantes que transportan mercancías a los puertos.



ICER

CONVENIO MEP • ICER

Por una red de canales se une con los mares: Caspio (donde desemboca), de Azov, Negro, Báltico, y Blanco; con el río Don y con los lagos Onega y Ladoga.

En sus cuencas existen grandes ciudades portuarias, con gran densidad de población y expansión como son: Moscú, Astrakán, Volgogrado y Gorki.



El Río Volga.

En su cauce se han construido embalses que se emplean para la producción de energía hidroeléctrica, para el regadío en la agricultura (cereales, hortalizas y frutas), para el bombeo y para la pesca (entre sus peces está el esturión de cuyos huevos se prepara el caviar; está en peligro de extinción).

En cuanto a su desarrollo industrial presenta: explotación forestal, molinos, hortícola, frutícola, petroquímica y automovilística.

El río Volga recorre la llanura Rusa o Sarmática.



Secano: Tierra de labor que no tiene riego, y solo depende del agua de lluvia.

“No fue hasta después de la Segunda Guerra Mundial cuando la región se desarrolló realmente: se construyeron más de 200 fábricas (herramienta, automóvil) en las principales aglomeraciones. Se emprendieron gigantescos trabajos de adaptaciones sobre el Volga y su afluente el Kama, para hacer arterias de comunicación permanentes, producir electricidad e irrigar las tierras de secano situadas a lo largo del curso inferior. La explotación después de la segunda Guerra Mundial de yacimientos de petróleo y gases importantes a lo largo de la cuenca favorecieron la creación de una importante industria petroquímica dinámica, aunque los yacimientos tienen tendencia hoy día a agotarse. La parte central de la cuenca del río es relativamente fértil. La cuenca del Volga es rica en recursos mineros como la po-

ICER
CONVENIO MEP • ICER

tasa y la sal. El delta del Volga así como los accesos del Mar Caspio son ricos en pescado. Astracán, situada sobre el delta del Volga, es el centro de la industria de caviar.

En el curso del Volga se han construido numerosas presas para el aprovechamiento hidroeléctrico y la regulación del caudal, de modo que prácticamente apenas quedan tramos inalterados del curso del río.

Tomado de http://www.thehouseofblogs.com/articulo/rio_volga-123417.html

LLANURAS DEL RIN

El río Rin (Rhin); es la vía fluvial más utilizada de la Unión Europea (UE). Con una longitud de 1320 km, el Rin es navegable en un tramo de 883 km entre Basilea (Suiza) y su delta en el mar del Norte.


El Río Rin es uno de los principales ríos que riega la llanura europea, nace en los Alpes Suizos (Paso de San Gotardo), cuya cuenca es compartida por seis países: Suiza, Liechtenstein, Alemania, Francia, Bélgica y Holanda (Países Bajos).

Se le considera un río Alemán y desemboca en el Mar del Norte por Holanda cerca del puerto de Rotterdam.

Es el río de mayor tráfico comercial de Europa, transporta sobre todo materias primas hierro y carbón entre otras cosas y todo tipo de bienes y mercancías. Se le considera «enfermo» por la gran cantidad de contaminación.

Recorre la cuenca del Ruhr: región minera y complejo industrial más importante de la Unión Europea (UE). Es un río de llanura de gran importancia turística, dado que posee paisajes históricos de gran belleza, como castillos medievales. Se aprovecha además, para la agricultura de cereales y vid, para la producción de energía hidroeléctrica y se han construido gigantescos centros de electroquímica.

Cruza más de treinta y cinco puertos, entre otros: Berna, Estrasburgo, Colonia, Bonn, Rotterdam, Basilea y Duisburgo.



El río Rhin.



Por medio de canales se comunica con los ríos Mosa, Weser y otros. Por eso esta vía de comunicación y transporte es de un inmenso valor económico, pues de él dependen millones de seres humanos y la economía de gran parte de Europa Occidental.

La llanura del Rin es una de las más industrializadas de la Unión Europea. El río constituye la mejor vía de transporte.

Es una zona industrial por excelencia. Existe la industria metalúrgica siderúrgica, electrónica, refinerías de petróleo, entre otras.

Así mismo la industria textil que procesa el lino. También existen otras industrias de tabaco, vid, y remolacha azucarera.

La industria química produce medicinas, colorantes, celuloide, explosivos, fertilizantes, jabones, productos fotográficos.

La industria automotriz produce: automóviles, camiones, en los astilleros de los puertos se construyen barcos y existen plantas para la construcción de maquinaria de precisión, turbinas y locomotoras.

Enlazado por una serie de ríos y canales a puertos de seis países diferentes, el Rin se ha convertido en el primer canal interior navegable de Europa. Desde el este, el Rin recibe las aguas de los ríos Main, Neckar, Ruhr y Lippe; del oeste recoge las aguas del Mosela. Unos canales conectan al Rin con los ríos Ródano, Ems, Weser, Elba y Danubio, y, a través de estos canales navegable, esta conectado con el mar Mediterráneo, el mar Báltico y el mar Negro.

El Rin está abierto a barcos de todas las naciones. Navíos de hasta 5000 toneladas se pueden aventurar río arriba hasta Basilea, Suiza, transportando carbón, minerales, cereales, y productos derivados del petróleo. Barcos más grandes tienen acceso al puerto de Duisburgo, la puerta al valle industrial del Ruhr, en Alemania, donde se fabrican productos químicos, textiles, hierro y acero.

Entre las industrias ubicadas a lo largo de su recorrido están: metalúrgica y siderúrgica, del automóvil, electrónica, química y refinerías de petróleo, entre otras.



ICER

CONVENIO MEP • ICER

LA CONTAMINACIÓN PRODUCIDA POR LOS DESECHOS

Fuentes de la contaminación:

1. Muchos tipos de industrias se han establecido a lo largo de las orillas de los ríos. La industria química dispone de los residuos que contienen metales pesados tales como cadmio, plomo y mercurio. La fabricación de papel, elaboración de la cerveza y las industrias de detergentes también vierten sus desechos en el río. Aunque la mayoría de estas emisiones están debidamente autorizadas, algunas emisiones no son y siempre existe el riesgo de derrames accidentales o fugas.

El puerto de Rotterdam en los Países Bajos es vital para la economía holandesa. Como sedimentos transportados por el río se asienta cerca de las orillas del río, y en el puerto, tiene que ser constante dragado para permitir a grandes barcos atracar allí. El problema ahora es que los metales como el plomo y el cadmio contaminan el río y se adhieren a las partículas de limo, y por lo tanto el sedimento contaminado no puede ser objeto de dumping en el Mar del Norte.

La contaminación del Rin causa muchos otros problemas. Por ejemplo, la salud pública se vería seriamente afectada si el agua no está purificada. Fosfatos, que se encuentran en alta concentración, estimulan y el crecimiento de algas, con el tiempo la obstrucción de las tuberías y los filtros. Limo también plantea un problema similar.

La alta salinidad del agua no sólo le da al agua un sabor desagradable, sino que también ayuda a corroer las tuberías. Vertidos salinos de las minas en Alemania llegan al agua en los Países Bajos, afectando el mercado de la jardinería. Por lo tanto, el mercado de jardineros holandeses para desalinizar el agua antes de usarla para regar sus cultivos. Esto es caro.

El Programa de Acción del Rin (PAR) tiene como objetivo lograr un retorno a las especies fluviales como el salmón, que una vez prosperó allí. El uso del río para la extracción de agua potable también está garantizado.



6. LA VIDA EN LOS DESIERTOS

CONCEPTO, UBICACIÓN Y CARACTERÍSTICAS. TIPOS DE DESIERTO (CÁLIDOS Y FRÍOS) EJEMPLOS: SUROESTE DE ESTADOS UNIDOS Y NORTE DE MÉXICO, ATACAMA, KALAHARI, SAHARA, PATAGONIA, ZONAS POLARES

CONCEPTO

Existen lugares en el mundo donde casi nunca llueve y pocas plantas pueden sobrevivir, lugares donde el sol abrasa la tierra y las fuertes ventiscas de arena y polvo azotan el terreno. Estos lugares son los desiertos, donde la vida en consecuencia es muy difícil, porque el agua y la vegetación faltan o son muy escasas. Esto último obedece a razones de: relieve, ubicación, latitud, clima y altitud, entre otros aspectos.

El agua aunque escasa, puede presentarse como: lluvia de tempestad, rocío, oasis (ríos subterráneos) y ríos que penetran el desierto entre otras razones.

Los desiertos, en consecuencia pueden tener “corrientes de agua efímera” lo, que significa que transporta agua en respuesta a períodos específicos de precipitación. Una corriente efímera típica podría fluir solo unos pocos días o tan solo unas pocas horas al año, o no fluir en años.

Así mismo y aunque son pocos las regiones áridas, los desiertos pueden ser atravesados por corrientes de agua permanentes como los ríos Nilo y Colorado, que se originan fuera del desierto en montañas bien abastecidas de agua.

De hecho, no todos los desiertos son calientes, también los hay fríos, pues mantienen las características de lluvia y vida ya citadas

Los desiertos cálidos están llenos de «pueblos fantasmas» donde se ha agotado el agua, o donde el oasis ha quedado anegado o por que las tierras fértiles desaparecieron producto del avance de las arenas del desierto., lo que ha obligado a las personas a abandonarlos. También hay desiertos habitados como el de Utah con ciudades como Salt Lake City donde se ha logrado producir



ICER

CONVENIO MEP • ICER

al desierto. Igualmente hay desiertos donde se han desarrollado grandes culturas como la egipcia y la mesopotámica.

En consecuencia, sobrevivir en el desierto no solo exige vencer el rigor del clima. Es necesario, además, estar preparado para penetrar una dimensión distinta donde el paisaje tiende trampas a cada paso: espejismos, gigantescas formaciones rocosas, arenas que cambian de lugar con el viento, entre otras.

Los pobladores viven de la caza; los pastores nómadas, en las estepas dependen de los rebaños; y los agricultores, de la abundancia de agua subterránea o de los ríos irregulares que vienen de montañas vecinas, para irrigar sus cultivos, lo que obliga a aprovechar hábilmente y al máximo los recursos.

Las plantas más conocidas son las cactáceas o cactus, entre las que destaca el saguaro que pueden llegar a medir hasta 15 metros de altura y puede almacenar y sostener varias toneladas de agua en sus enormes tallos.

Los desiertos le ofrecen al ser humano minerales como: nitrato de sodio que se utiliza como fertilizante, cobre, potasa, sal y bórax. La aridez es un factor que influye en casi todas las actividades humanas y en el desierto se refleja en las adaptaciones económicas, sociales y políticas de sus habitantes.



Oasis: son islotes de vida y de vegetación en el desierto; determinados por la presencia de agua. Son como grandes islas verdes rodeadas por un mar de arena y roca. Aquí viven pueblos sedentarios, agricultores, de población muy numerosa o con mucho trabajo para subsistir, cuyo principal alimento es la palmera datilera, que les facilita materiales para hacer: harina del dátil fruto de dicha planta, esteras, canastos, paredes de la vivienda y sus techos, leña, y sombra.

Además cultivan vid, cebollas, higueras, zanahorias, habas, y cereales, entre otros cultivos.

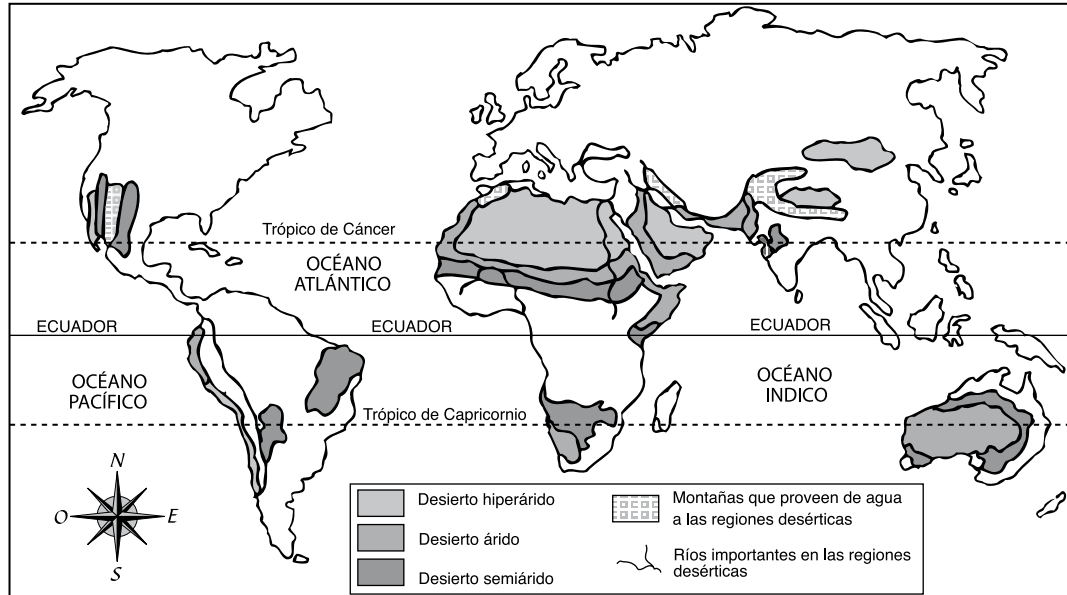


ICER

CONVENIO MEP • ICER

CARACTERÍSTICAS

En el mundo existen 12 desiertos que ocupan un área de 20 720 000 km², comprenden la séptima parte del territorio emergido del globo y todos ellos son tierras inhóspitas azotadas por un sol despiadado.



Ubicación de las regiones desérticas.

La temperatura diferencia a unos desiertos de otros. En este sentido existen dos tipos de desierto: desiertos cálidos y desiertos con estación fría.

Todo lo anterior hace que la vida no sea del todo escasa, prueba de ello es que existen seres humanos y algunos animales que se adaptaron a este tipo de ambiente. Además, a través del aire acondicionado, la irrigación y otros avances tecnológicos el ser humano ha venido dominando este medio.

Otra característica común de los desiertos son las tormentas de arena provocadas por los fuertes vientos, entre ellos el temido **harmattan** del Sahara y la ausencia o escases de precipitaciones que pueden ser causadas por diversos factores.

Los desiertos zonales o climatológicos se originan por la permanencia de altas presiones. Estos desiertos se localizan a uno y otro lado del ecuador terrestre, formando dos anillos, uno en cada hemisferio. En el hemisferio norte, están los desiertos de Sonora en el noroeste de México y sur del Estado de Arizona; el Sahara en el norte de África, Arabia, Irán, Afganistán y noreste de la India.



ICER

CONVENIO MEP • ICER

En el hemisferio sur, se encuentran el desierto de Kalahari en el sur de África y el desierto de Victoria en la parte Central de Australia.

Los desiertos costeros se localizan en la parte costera occidental de los continentes, donde la presencia de corrientes frías, como la de baja California, Bengala y la Australiana.

Entre estos desiertos están el del norte de California, el de Atacama en Chile y sur de Perú, el de Namibia en África y el desierto costero del suroeste de Australia.

Los desiertos de abrigo o de barrera orográfica se producen cuando una cadena de montañas, constituye una barrera que se interpone en la trayectoria de los vientos húmedos.

En los Estados Unidos, la cordillera de las Rocosas crea un efecto de barrera y originan los desiertos del Gran Lago Salado y el área desértica del sur del Estado de Nevada. La cordillera de los Andes, crea el mismo efecto en la Patagonia en Argentina.

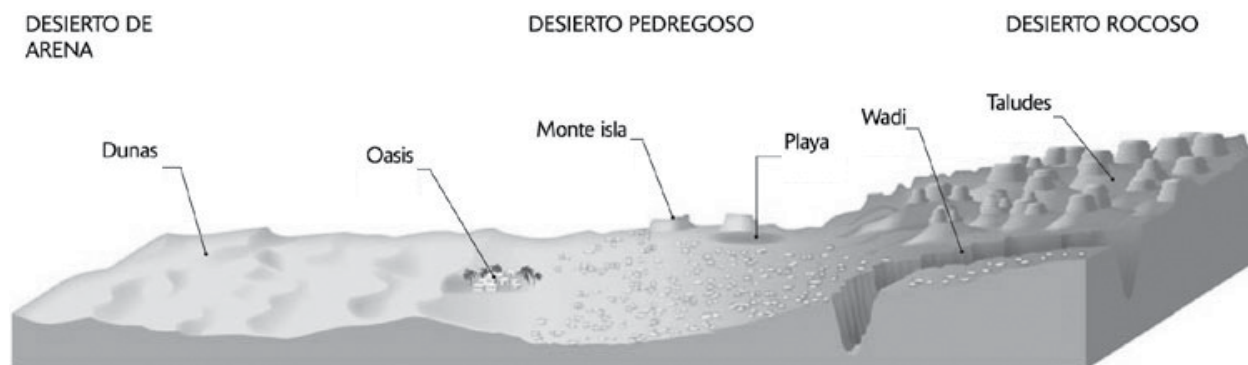
Los desiertos fríos se ubican más allá de los círculos polares y dominan los casquetes glaciares. Estas regiones pueden cubrir extensos territorios como la Antártida o secciones como es el caso del Polo Norte.

TIPOS DE DESIERTOS SEGÚN SU FISONOMÍA

Existen desiertos cálidos, con estación fría y fríos

TIPOS DE DESIERTOS

Existen diferentes tipos de desierto según su fisonomía, cada uno de ellos determinados por la acción de varios factores, como la geología del sector, la altura y los vientos.



CONVENIO MEP • ICER

DESIERTOS CÁLIDOS

Los desiertos cálidos están situados en torno a los trópicos. Se caracterizan por tener unas temperaturas diurnas muy elevadas durante todo el año, que llegan a sobrepasar los 50° Celsius; pero por la noche las temperaturas descienden bruscamente, a veces por debajo de 0° Celsius.

Los principales desiertos cálidos son: Sahara, que es el más grande del mundo; Kalahari; Arabia, que está formado por extensos campos de dunas; Sonora; Atacama, al que se conoce como el «desierto sobre las nubes» porque se localiza a gran altitud; y el Gran Desierto de Arena.

DESIERTOS FRÍGIDOS

Los desiertos con estación fría están situados en la zona templada. En verano, las temperaturas son muy cálidas, de hasta 50° Celsius, pero se distinguen por tener un largo y frío invierno, en el que la temperatura es inferior a -10° Celsius.

Se localizan generalmente a mayor altitud y latitud que los desiertos cálidos y ocupan una menor superficie. Poseen un paisaje variado en el que alternan llanuras arenosas, montañas rocosas, mesetas cortadas por cañones y charcas saladas, y canchales, o acumulaciones de fragmentos de rocas. La estepa es la vegetación más característica hacia los bordes de estos desiertos.

LOS DESIERTOS CON ESTACIÓN FRÍA PUEDEN SER:

- ▼ Costeros, en los que una corriente marina fría, enfría el viento e impide las precipitaciones.
- ▼ De abrigo, en los que una barrera montañosa impide el paso de humedad y hace que el aire que penetre sea más seco de lo normal.
- ▼ De interior, en los que la lejanía del océano hace que apenas llegue el aire húmedo.

Los principales desiertos con estación fría son: Takla Makan, Colorado, Patagonia y Gobi, que está a gran altitud y presenta



ICER

CONVENIO MEP • ICER

los inviernos más fríos, registrándose temperaturas de hasta $-50^{\circ}\text{Celsius}$ bajo cero.

DESIERTO DEL SAHARA

Su nombre en árabe es sinónimo de desierto y significa «**terreno inculto**».

Ubicado al norte de África, el **Sahara** se encuentra entre la cordillera del Atlas y Sudán, y entre las costas del Atlántico y el mar Rojo. Tiene una superficie aproximada de unos 10 millones de kilómetros cuadrados.

En su relieve alternan valles, oasis (el mayor del mundo es el valle del Nilo), mesetas pedregosas, macizos (Ahaggar, Tibesti), rodeado por estepas conocidas como sehel (sahel). **Sahel** significa “frontera en árabe”.

Una característica de que el Sahara no es estéril lo constituyen la vegetación de palmeras, arbustos espinosos y los animales que viven en él, tales como antílopes, gacelas, zorros y chacales. Entre las aves que lo habitan figuran avestruces, águilas, halcones, y chocas. Hay una considerable variedad de serpientes (cobras) y lagartos, así como tarántulas y alacranes. Abundan los escarabajos, langostas y moscas pestíferas.

Este desierto es recorrido por poblaciones nómadas que viven de la ganadería (cebú, ovejas, cabras, caballos); en tiendas de cuero en las estepas o SAHEL. El dromedario o (camello de una joroba) es el animal más útil del desierto, pues sirve de medio de transporte y para llevar carga. De él se obtiene leche, su pelo sirve para tejidos, cuero, el excremento se utiliza para producir combustible. El hambre los ha obligado a vender sus pertenencias y migrar a regiones vecinas.

El Sahel es la zona de vegetación semiárida que rodea al Sahara y constituye la transición entre este desierto y la sabana.

Se extiende de Mauritania hasta Chad. Está cubierta por un piso herbáceo con matorrales espinosos y su avance depende de la cantidad de lluvia que reciba. Paulatinamente se va transformando en desierto (desertificación).



Desiertos de África.



ICER

CONVENIO MEP • ICER



Vegetación en el Sahara

Al oeste de África septentrional, en la región del Sahel, se encuentran seis naciones (Senegal, Mauritania, Mali, Burkina Faso, Níger y Chad) que viven bajo constante amenaza de verse devoradas por su poderoso vecino: el desierto de Sahara, que avanza incontenible. Son muchísimas las personas que mueren de hambre aquí, a pesar de la ayuda internacional que trata de evitar la muerte. En íntima relación con ello, las concentraciones de agua decrecen. Por ejemplo, el lago Chad se ha retirado casi treinta kilómetros de sus antiguas márgenes y ahora está dividido en tres pequeños lagos.

El Sahara está habitado por los Tuareg (bereberes) o señores del Sahara, que viven en el Sahara verde, descendientes de los primeros habitantes del África del Norte, hablan la misma lengua (el tamahak), en sus rebaños se destacan los dromedarios que son usados entre otros aspectos para el transporte y la carga.

LOS TUAREG

“Los Tuareg son bereberes de “raza” blanca, descendientes de la primitiva población del África septentrional. Aunque los invasores árabes empujaron a las tribus bereberes desde Libia hasta Mauritania, los tuareg continuaron siendo los dueños del Sahara.

Ya en el siglo X, en las crónicas de los viajeros árabes, se hallan descripciones sobre los tuareg a los que describen como “una raza de ladrones nómadas cubiertos con velos”; les llamaron los tawarek (olvidados de Dios).

Los tuareg comenzaron a ser mundialmente conocidos a partir de la exploración europea del Sahara, llevada a cabo en el siglo XIX. Aunque se resistieron ferozmente al avance francés por el desierto, la mayoría de las tribus fueron sometidas no sin dificultades para la administración francesa.

La sociedad tuareg está constituida por nobles, vasallos y siervos. Las expediciones para capturar esclavos han quedado extinguidas; sin embargo, los descendientes negros de los antiguos esclavos siguen realizando las tareas serviles. A diferencia de la mayoría de las tribus bereberes, los tuareg son matrilineales, su matrimonio es monógamo y sus mujeres gozan de un estatuto elevado y de una gran libertad.



ICER

CONVENIO MEP • ICER

Todo gira en torno a la familia, a su vez integrada en clanes que son parte de una determinada tribu. El otro puntal de su vida nómada lo constituyen los rebaños de dromedarios, ovejas y cabras, lo cual les obliga a recorrer grandes distancias en función de los pastos.


Aunque convertidos al islam por los árabes, han seguido conservando algunos de sus ritos ancestrales. Se les conoce también como ‘hombres azules’ u ‘hombres del velo’, porque los varones, y no las mujeres, utilizan un velo azul índigo o negro denominado litan. Ésta vestimenta les protege del calor, en un hábitat cuyas temperaturas llegan en verano a los 50° y 60° Celsius; al igual que sus ropajes de lana y piel de dromedario, les resguardan en las frías noches desérticas.

Sus casas son tiendas confeccionadas con pieles cosidas, se sostienen sobre maderos y están profusamente decoradas con motivos geométricos. También es destacable el hecho de que los tuareg compartan una lengua propia, el *tamashek* o *tamahak*; y una propia escritura, el *tifnag* (relacionada con el fenicio), aunque no poseen literatura escrita. Esta es una de las muchas lenguas, destinadas a desaparecer, dado que los niños, hoy en día, sólo aprenden el árabe o el francés. Asimismo, si los gobiernos interesados en el Sahara consiguen llevar a cabo sus proyectos de explotación petrolífera y de comunicaciones transaharianas, es probable que esta forma de vida se convierta en poco tiempo en un anacronismo”.

Tomado de <http://mapahumano.fiestras.com/servlet/ContentServer?pagename=R&c=Articulo&cid=1068319064229&pubid=982158433476>




Wadis (palabra árabe que significa valle): valles secos en desiertos, de paredes abruptas por los que solo corre el agua después de lluvias intensas y por poco tiempo. A menudo constituyen todo un sistema: sus pozos y el alto nivel de sus aguas subterráneas los hacen camino obligado de las caravanas del desierto.



Iglú - Canadá



Choza - Kalahari



Yurta - Mongolia.

Tipos de vivienda en los diferentes modos de vida (desértico: cálido y Frio)

DESIERTO DEL KALAHARI

Desierto del Kalahari que significa “**gran sed**”.

Al sur del paralelo ecuador, después de las selvas y sabanas, se encuentra este desierto africano. Tienen una extensión de aproximadamente 1 000 000 de km².

ICER

CONVENIO MEP • ICER

Es menos seco que el del Sahara, dado que contiene como fuentes de agua, las neblinas que se desplazan a lo largo de la costa. No obstante, a causa de la permeabilidad de la arena casi puede decirse que no hay agua superficial en el arenal del Kalahari.

El arenal del Kalahari está apenas habitado por tribus de las más primitivas de África: los **Bosquimanos** y también los **hotentotes**.



Los Bosquimanos y hotentotes (parecidos a los pigmeos), quienes viven de la caza y recolección de frutas, son diestros para encontrar agua en tan vasta zona desértica.; dentro de su dieta destaca el consumo de larvas, insectos, termitas, serpientes; suelen dormir en cavernas y agujeros profundos y están en vías de extinción. En el corazón de este territorio viven los últimos san, una ancestral tribu nómada de cazadores recolectores que actualmente está protegida por el gobierno de Botswana. La mayor parte del agua que consumen la obtienen de plantas, raíces y melones

Existen aún unos 65 000 bosquimanos o **san** (bosquimano es un término holandés). Los (tsama) del suelo desierto san son un claro ejemplo de cómo la cultura actual arrasa formas de vida ancestrales sin permitir la libertad de elección a estos pueblos, que están siendo muy presionados para que abandonen sus tierras. Los san no han vivido siempre en una zona determinada de África, sino que lo han hecho en muchos sitios aislados, lo que prueban su antigüedad. Estepas secas y desiertas son su hogar más común, pero en un principio vivieron al noreste del continente y atravesaron de forma oblicua el continente hacia el sudoeste llegando al norte



ICER

CONVENIO MEP • ICER

de la actual Sudáfrica. Relatos históricos, restos arqueológicos, lengua, pinturas rupestres y utensilios de los san, encontrados a lo largo de todo este territorio, así lo prueban. Guardan parecido con los trashúmanos y otros individuos del sudeste de Australia.

Son diferentes a los pueblos de “raza” negra y son anteriores a ésta, representan a los primeros pobladores del continente, incluso existen pruebas genéticas sobre ello, es decir, son los más parecidos a la primera población de homo sapiens sapiens que existió. Muchos utensilios que utilizaban son de piedra y de aspecto muy primitivo. Poseen mazas arrojadas y cestería en espiral.



Homo Sapiens Sapiens:

Denominación del ser humano actual. Aparece en África hace unos 200 000 años y colonizó todos los continentes.

“La caza es esencial para ellos, pero también comen hormigas, lagartos, sapos, abejas y saltamontes. El adorno de la cara y el cuerpo se hace con cicatrices que suelen designar a la tribu. Se organizan en pequeñas hordas autónomas unidas por lazos de sangre o matrimonio de entre 20 a 100 individuos. Pueden visitarse unas hordas a otras individualmente, para ver a algún familiar, o en pequeñas partidas, por intercambios comerciales (comida, pieles, armas y adornos), por un breve espacio de tiempo. Un cazador puede perseguir a los animales heridos por él hasta los territorios vecinos, pero debe visitarlos y compartir con ellos su caza; si no lo hace así será alcanzado y atacado. No existen alianzas permanentes y si se producen transgresiones de los límites o matanza de animales puede provocar alguna contienda que podría perpetuarse a lo largo de varias generaciones.


Las familias solo se agrupan durante la estación seca alrededor de un pozo, y en la estación de lluvias se esparcen por el territorio que poseen en común y que heredarán sus descendientes (si los gobiernos les dejan). Cada familia obtiene su propia comida. Las mujeres recogen raíces bayas, gusanos, insectos y animales pequeños (tortugas, sapos, etc), también se encargan de recoger agua y madera para el fuego. Cuando el suelo es duro utilizan su bastón de cavar. Los hombres salen a cazar todos los días y regresan por la tarde, a no ser que sigan a una pieza (presas). Dependiendo de la estación y el animal cambian los métodos de caza. Un hombre sale solo a cazar con un hijo u otro familiar al que enseñe. Utilizan el arco y las flechas”.



ICER

CONVENIO MEP • ICER

DESIERTO DE ATACAMA



Paisaje del desierto de Atacama.

La palabra Atacama proviene del quechua Tacama, esto significa **Pato Negro**.

El desierto de Atacama es el desierto más árido de todo el planeta, y ocupa aproximadamente unos 105 000 km² de superficie. Este desierto se extiende por el norte de Chile, entre los ríos Loa y Copiapó, en la Región de Antofagasta y el norte de la Región de Atacama. El desierto de Atacama está enmarcado por la cordillera de los Andes y la costa.

Se encuentra situado sobre el trópico de Capricornio, al igual que el desierto del Kalahari o el Gran Desierto Australiano.

En la costa, la corriente de Humboldt transporta agua fría desde la Antártida hacia el norte a lo largo de la costa chilena; agua que enfría las brisas marinas del oeste, reduce la evaporación y crea una inversión térmica —aire frío inmovilizado debajo de una capa de aire tibio—, impidiendo la formación de nubes grandes, productoras de lluvias.

El último factor que contribuye a la formación del desierto es la cordillera de los Andes.

Se han registrado períodos de hasta 400 años sin lluvias en su sector central, delimitado por las ciudades de Antofagasta, Calama y Copiapó, en Chile. Sin embargo, la zona se ve afectada entre enero y febrero por el llamado invierno boliviano, produciéndose alguna que otra lluvia y abundantes tormentas eléctricas.

Es una región de gran explotación minera, el subsuelo contiene grandes yacimientos de minerales, como cobre, nitrato de sodio, hierro, zinc, oro, litio, potasio y bórax. El nitrato de sodio o **salitre** se encuentra en estado natural y es el único lugar del mundo donde esto sucede. Se obtiene de una roca llamada **caliche**. El caliche forma grandes depósitos a lo largo del valle que se extiende entre los Andes y la cordillera costera. Se cree que estos depósitos se formaron al desecarse grandes lagos, cuyas aguas contenían sales minerales, arrastradas por los ríos que descendían de los Andes.



ICER

CONVENIO MEP • ICER

Las fábricas donde se procesa el nitrato de sodio son llamadas **oficinas**, donde se pulveriza el caliche y se echa en enormes tanques de agua caliente, para obtener luego el nitrato de sodio puro.

Este proceso permite obtener también **yodo**, del cual Chile es el primer productor mundial.

El nitrato de sodio o salitre se usa como fertilizante, para aumentar el rendimiento de los suelos agrícolas. También se emplea en la fabricación de explosivos.

El mineral de cobre se encuentra en pleno desierto y se explota a cielo abierto. La ciudad que se ha formado con familias de los obreros, empleados e ingenieros de la mina, viven de los alimentos, agua y demás artículos traídos del valle central, región central de Chile.

LOS HOMBRES DEL DESIERTO

“En el centro de Atacama, niños, mujeres y hombres de piel ocre, similar a la madre tierra, ojos oscuros con algo de cielo, han ido creando con sudores, y muchas noches y mañanas, caseríos y pueblos.

Quince a veinte aldeas se pueden visitar en la provincia del Loa, con sus nombres ancestrales: Chiu-Chiu, Toconao, Peine, Lasana, Conchi, Caspana, Tilomonte.

La gente cultiva quínoa, alfalfa, maíz, zanahorias, orégano y otras hortalizas, conduciendo ingeniosamente los hilos de agua por acequias cavadas en la historia y la tradición.

Completan sus labores apacentando, en vegas y pastizales, pequeños rebaños de ovejas, llamas, cabras y algunos borriquillos.

Uno de estos nidos de vida humana se llama Ayquina, setenta y cinco kilómetros al noreste de Calama y a una altitud de 2950 metros.

Pareciera que cuelga del cañón del río Salado. Allí se agarra, bellissimo, con sus casitas construidas de madera de cactus y piedra dura revocada con barro.

Las casas miran al sol que pasea gozando con el polvo amarillo de sus imprevistas callejuelas.



CONVENIO MEP • ICER

LA PATAGONIA

La Patagonia es una región geográfica ubicada en la parte más austral del Cono Sur, de América. Abarca territorios de Argentina y Chile, separados ambos principalmente por la cordillera de los Andes.



Paisaje patagónico.

En el ámbito político la región se divide en dos, Patagonia chilena y Patagonia argentina. No existe un consenso generalizado sobre los límites de la región patagónica. En Argentina es habitual considerar geográficamente como Patagonia Argentina a todos los territorios al sur del Río Colorado. En Chile es de mayor consenso considerar como territorios patagónicos, a aquellos que se extienden desde Valdivia hasta el Cabo de Hornos. Dentro del territorio patagónico chileno se incluye la parte occidental de la isla Grande de Tierra del Fuego y el Cabo de Hornos.

La Patagonia recibe su nombre de los indios Tehuelches, nombre dado a los nativos encontrados por la flota exploradora de Fernando de Magallanes. En 1520 observó los inmensos pies de los gigantes indígenas y los llamó en portugués (Pata grande) “Pata gau”. De allí derivaría en español el nombre de “Patagones” y la tierra de los Patagones en la “Patagonia”.

Sus variadas riquezas naturales; madera, pesca, minería hidrocarburos, turismo, y su ubicación geopolítica que limita la conjunción de los océanos Atlántico y Pacífico, son condiciones de importancia que permiten vislumbrar que Tierra del Fuego está llamada a constituirse en un importante polo de desarrollo económico de la región austral de América del Sur.



ICER

CONVENIO MEP • ICER

Su población responde al perfil colonizante, de gente laboriosa y formada en diversas tareas en las que se destaca la actividad industrial, con una clara adaptación a los diversos procesos tecnológicos.

Tomado de www.profesorenlinea.cl



“La isla Grande de la Tierra del Fuego está dividida entre una región septentrional de campiñas, idóneas para la explotación ovina, y una franja montañosa al sur, donde picos, fiordos y glaciares son un reto para montañeros. En esa cordillera existen aún algunas estancias solitarias, dedicadas a la cría de ganado, y a las que solamente solo se accede por mar o después de varios días de marcha. Esos ranchos aislados son el único e incierto apoyo durante una escala en la cordillera Darwin o una cabalgata por la península de Mitre, eso sí, al llegar, es probable que el viajero solo encuentre unas ruinas de chapa, o pieles de lobo marino abandonadas por el último “puestero”.

En la zona norte de la Isla, en cambio, se desarrollan las estancias más legendarias, con cientos de miles de hectáreas de superficie.

Tomado de www.profesorenlinea.cl

FLORA Y FAUNA

En las zonas más continentales (más secas por estar más alejadas del influjo oceánico) existen páramos que están siendo desertificados desde fines del siglo XIX por un sobrepastoreo irracional (o con la racionalidad pseudoeconómica de ganancias a corto plazo), esto se ha visto agravado a fines de 2007 e inicios de 2008 por una sequía.

El páramo constituye la superficie estructural de un relieve tabular y se caracteriza por asentarse sobre suelos calizos, escasa vegetación, basada generalmente en el brezo y el matorral, prevalencia de cultivos de secano, una fuerte amplitud térmica, vientos constantes y una hidrografía escasa, aunque en muchas ocasiones aparecen grandes cortes del terreno por los ríos dando



Brezos: Arbusto de la familia de los ericáceas, de uno o dos metros de altura, muy ramoso, con hojas verticales, lineales y lampiñas, flores blanco verdoso o rojizas.

lugar a cañones. Debido a su altitud suelen ser frecuentes las nieblas en épocas lluviosas. Suelen aparecer en zonas de media montaña y en zonas de transición entre las sierras y las campiñas.

Dentro de la fauna autóctona continental encontramos: ciervos como el huemul y el pudú, además de pumas, maras o liebres patagónicas, guanacos, zorros, cóndores, cisnes de cuello negro y ñandúes. El jaguar existió en el norte de la Patagonia hasta que fue exterminado por los hombres en el siglo XIX.

El 13 de diciembre de 1907 se halló petróleo por primera vez en Comodoro Rivadavia (Argentina), mientras se hacía una perforación en busca de agua. A partir de allí comenzó en gran escala la explotación petrolera que aún continúa. La mayor concentración de petróleo se encuentra en la Patagonia. La Cuenca Neuquina, descubierta en 1918, es una de las zonas petroleras más importantes del país.

Comodoro Rivadavia es **Capital Nacional del Petróleo** por ser el primer lugar donde se descubrió petróleo en el territorio nacional y además por su importante producción de hidrocarburos. Los yacimientos de explotación petrolera están ubicados en los alrededores de la cuenca del Golfo San Jorge y abastecen un importante porcentaje del consumo nacional. Es una de las cuencas petrolíferas más importantes de Sudamérica.

En la actualidad, la producción de hidrocarburos en Comodoro Rivadavia representa el 41% de la producción de la Cuenca del Golfo San Jorge, que a su vez alcanza el 31,5% del total de producción del país.

Mención aparte merece Rincón de los Sauces por su gran producción que hizo crecer el pueblo hasta volverlo ciudad. Tal producción le valió el título de **Capital Nacional de la Energía**.

Por los imperantes vientos patagónicos la vida en el sur se moldea en torno a éste. Comodoro Rivadavia impulsó en la región su desarrollo, ya que pese a su abundante producción de hidrocarburos, apostó al desarrollo de energías limpias y renovables para la protección del medio ambiente. Comodoro posee el mayor parque sudamericano y uno de los más importantes de Latinoamérica. Otra localidad patagónica que se destaca en este rubro es Pico Truncado, localidad que posee un parque eólico y la primera planta experimental de hidrógeno.

La región patagónica es una de las más visitadas de Argentina, tanto por nativos como por extranjeros, por sus numerosos



ICER

CONVENIO MEP • ICER

paisajes y ciudades ubicadas al pie de la Cordillera de los Andes y en sus bellas costas. En la provincia del Neuquén se encuentra la ciudad de Villa Trful, la cual tiene muy pocos habitantes y es uno de los lugares de mayor belleza del continente.

En la provincia de Río Negro se encuentra la ciudad de San Carlos de Bariloche, el destino turístico patagónico más visitado y el tercero de Argentina. La ciudad, ubicada a orillas del lago Nahuel Huapi, tiene un característico estilo arquitectónico, tiendas de todo tipo y numerosos lugares de interés turístico, como el Cerro Catedral (el centro de esquí más importante de Sudamérica). La ciudad también es el destino favorito de los estudiantes que cursan el último año de secundaria, el cual suelen culminarlo con un viaje a Bariloche, denominado “viaje de egresados”. Las Grutas, el balneario patagónico más importante y uno de los más concurridos del país.


En la provincia del Chubut se encuentra la ciudad de Esquel, en donde existe un importante centro de esquí. Puerto Madryn, ubicada sobre la costa, es un lugar privilegiado para el avistaje de ballenas y el balneario con más población del sur con playas de arena fina y suaves olas.

En la provincia de Tierra del Fuego se encuentra la ciudad de Ushuaia, famosa por ser una de las ciudades más australes del mundo y por albergar numerosos sitios de interés como el Canal de Beagle, el Parque Nacional Tierra del Fuego, el Museo del Fin del Mundo, el lago Fagnano, el lago Escondido y el centro de esquí más austral del mundo, el Cerro Castor, entre otros sitios.

AÉREAS DESÉRTICAS DE ESTADOS UNIDOS Y MÉXICO

Gran parte del suroeste de Estados Unidos y noroeste de México tienen un clima desértico por influencia de la altura.

La cordillera de las Rocosas y la Cadena Costera constituyen una barrera climática. Cerca de la mitad del territorio de Estados Unidos corresponde a esta enorme región seca. Abarca los Estados del: sur de California (desiertos de Mojave), Arizona, Nuevo México, Nevada (la Gran Cuenca), Colorado y Utah (desierto del Lago Salado), entre otros.



En Nevada se encuentran los desiertos de Smoke Creek, Black Rock y Valley. Aquí se ubica la ciudad de las Vegas, de gran atracción turística y de juegos. En Arizona se ubica el desierto Pintado en donde se encuentra el Gran Cañón del Colorado.

En México tenemos los desiertos en Baja California (sur), en el Estado de Sonora, en el Estado de Coahuila y Chihuahua.

En esta inmensa aridez es importante el aprovechamiento del agua contenida en las altas montañas, gracias a la construcción de diques o represas (represa Hoover). Han creado verdaderos oasis artificiales o tierras irrigadas.

En la región montañosa de esta área se explotan minas de oro, plata, cobre, zinc y uranio. En el noroeste de México, en Sonora, se explotan minas de cobre.

Es importante destacar que el ser humano ha construido canales, sistemas de irrigación llevando el agua a través de los desiertos del suroeste de Estados Unidos y noroeste de México, logrando que crezcan en el desierto rosas, cítricos (naranjas), uvas, y otros productos.

OTRAS REGIONES DESÉRTICAS

La gran cuenca

La aridez es el rasgo más característico de este paisaje, sobre todo en las orillas del Gran Lago Salado, donde se cultiva a base de riego, en la ciudad de Salt Lake City. La ganadería se desarrolla apoyada en forrajes producidos, como la alfalfa.

También la minería ha tenido gran importancia. Sus ríos son cuencas cerradas, es decir «mueren» sin llegar al mar.

En su parte sur encontramos el **Valle de la muerte**, que es la parte más deprimida del continente americano con 86 metros bajo el nivel del mar.

La Meseta del Colorado

Atravesada por el río del mismo nombre esta ha esculpido uno de los más impresionantes espectáculos geológicos del planeta:



ICER

CONVENIO MEP • ICER

El Gran Cañón del Colorado, un monumento natural. Es una garganta de 1600 metros de profundidad, 250 km de longitud y 15 km de anchura media, constituye un excepcional testimonio del pasado de la tierra, y uno de los Parques Nacionales más visitados del mundo. Fue declarado Patrimonio de la Humanidad en 1979 por la Unesco.

Noroeste de México

Doce años de sequía y vastos planes de irrigación han dejado seco al desierto de Chihuahua. Pero hay nuevos proyectos para cultivar cosechas desérticas y traer de vuelta el agua a la naturaleza que podrían restaurar la región a su antigua gloria.

Hasta los manantiales subterráneos y pozos que otrora fluían durante la sequía, se están secando. Los agricultores de ambos lados de la frontera están bombeando más y más agua subterránea para tratar de salvar sus cosechas. Por todo el norte de México, los niveles acuíferos están colapsando.

Como resultado de grandiosos planes de irrigación, la agricultura hoy utiliza hasta el 90 por ciento del agua de la región y casi no deja nada para la naturaleza, especialmente en años de sequía. Y esto ha ocurrido cada año durante los últimos doce.

Pero si les va mal a los agricultores, le va peor a la naturaleza. La otrora incomparable variedad de cactus y otras plantas del desierto de Chihuahua se han ido desapareciendo gradualmente. Y los ciervos, osos, jaguares y aun el oso pardo que habitaban la región ya hace tiempo no se ven.

A medida que se secan los ríos, desaparecen también los peces. “Hemos perdido por lo menos una tercera parte de los peces endémicos y los humedales y lagos secos ya no atraen a las aves migratorias.”

La excepción es la pequeña granja experimental, en donde cultiva mesquite un resistente arbusto que produce madera buena y dura, y follaje alto en proteína para forraje. La sotol pronto será parte de sus pruebas, junto con cactus ornamentales y hierbas desérticas tales como el orégano y el romero.



WWF es una de las organizaciones independientes de conservaciones más grandes y con mayor experiencia en el mundo. WWF nació en 1961 y es conocida por el símbolo del Panda. Actualmente, cerca de 5 millones de personas cooperan con WWF, y cuenta con una red mundial que trabaja en más de 100 países.

CONVENIO MEP • ICER

“Hay buenos mercados para estas cosechas,” dice Humberto. “Requieren muchísimo menos agua que el maíz u otros cultivos convencionales que se ven por aquí.” Además, obtienen mejores precios que las antiguas cosechas que han caído víctimas de importaciones baratas de las grandes fincas mecanizadas en los EE.UU. Es más, muchos cactus ornamentales son tan valiosos que hay un creciente negocio ilegal contrabandeándolos del desierto. Entonces, ¿por qué no cultivarlos legalmente?

En este tiempo de crisis ecológica y económica, Humberto cree que hay un futuro viable para los granjeros de la región y además, se revivirá el ecosistema del desierto de Chihuahua.

Héctor Arias también está planeando un nuevo futuro para esta región desértica y sus ríos. Como coordinador de un programa fronterizo del WWF para revivir el desierto de Chihuahua, su plan de 20 años es restaurar los centros del desierto devolviéndoles el agua. “Queremos que los gobiernos reconozcan que el ambiente al mismo tiempo que produce agua, la consume,” dice. “Actualmente, se asigna a los granjeros hasta la última gota. Eso no es sostenible.”

“La clave para proveer agua para la naturaleza en el desierto es ponerle coto a las exigencias insostenibles de los granjeros,” dice Héctor.

**Fred Pearce es un periodista independiente. Reportaje del Fondo Mundial para la Naturaleza (WWF) enviado por Cinthya Flores Mora WWF Central America / Costa Rica Fondo Mundial para la Naturaleza http://www.ecoportall.net/Temas_Especiales/Suelos/Agua_en_el_Desierto_Bravo_para_el_rio*

El desierto de Sonora

Empieza en el sureste de California, atraviesa el sur del Estado de Arizona, parte del Estado de Nuevo México, y cuenta con algunas regiones en las que no cae una gota de agua durante cuatro o cinco años y con otras en las que la precipitación pluvial no es mayor de 250 mm anuales.

El desierto de Sonora, al igual que todos los grandes desiertos de Norteamérica, se caracteriza por los grandes saguaros, que son los cactus siempre presentes en las películas de vaqueros. Estas interesantes cactáceas varían su tamaño desde el de un pulgar



CONVENIO MEP • ICER

hasta los 15 m, carecen de hojas, tienen espinas para repeler a los animales sedientos, son de tallo carnoso con pliegues, sus raíces están diseñadas para captar la mayor cantidad de agua posible y llegan a pesar 10 toneladas, de las cuales cuatro quintas partes o más son agua. Asimismo pueden vivir hasta 200 años y crecen lentamente, un metro por cada 20 ó 50 años.

Aunque el desierto es un mundo oculto y aparentemente estéril durante la sequía, cuando cae la primera lluvia la vida reaparece y se convierte en un paraíso. Todo se llena de colores, los cactus florecen en azul, rojo, amarillo y blanco, las ranas salen de los lechos de lagos secos para reproducirse, y las semillas de diente de león que se encontraban en latente espera florecen y producen más semillas para asegurar su perpetuidad. Todo se convierte en un mundo verde y multicolor.

Los árboles como el palo blanco, el palo fierro, el torote, el palo verde y el mezquite tienen otros sistemas de adaptación como crecer a la orilla de riachuelos y en las faldas de los cerros, ser chaparros para contrarrestar la fuerza del viento, y tener la madera muy dura y raíces largas que penetran en la tierra hasta encontrar un depósito de agua. El mezquite, por ejemplo, es casi toda raíz en su juventud, pero cuando encuentra agua crece.

A su vez, la fauna emplea sus propios sistemas de supervivencia e insectos como las arañas y los escorpiones han aprendido a vivir a sus anchas en este mundo de contrastes. Los huevos de algunas especies de camarón se mantienen en estado latente en charcas secas, las cuales al llenarse dan vida a estos animales. Aunque parezca increíble hay aproximadamente 20 especies de peces en los desiertos de Estados Unidos y Sonora, y cada una de ellas ha encontrado también la manera de sobrevivir en este clima contrario a su naturaleza. Por otra parte, hay una gran cantidad de reptiles como lagartijas, iguanas, lagartos, culebras, tortugas y serpientes que han hecho del desierto su hogar.

Las aves están también presentes. Durante las tardes en los aguajes se pueden ver gorriones, carpinteros, palomas, codornices y correcaminos que llegan a beber, y a éstos dos últimos se les puede observar también corriendo entre los arbustos. El correcaminos no es un ave que vuele sólo cuando está espantada, y cuentan los vaqueros que es un animal muy listo, pues cuando ve



ICER

CONVENIO MEP • ICER

a una culebra dormida va y la rodea de choyas (planta cactácea sumamente espinosa que crece abundantemente en los desiertos de Baja California Sur, México), después le da un picotazo y cuando ésta empieza a moverse se espina toda, entonces el correcaminos aprovecha y acaba con ella. Hay también aves rapaces como el gavilán, el cual caza pequeños pájaros y roedores como la rata canguro.

El resto de la fauna del desierto de Sonora está compuesta por los mamíferos, muchos de ellos como el coyote, el zorro, los roedores, las liebres y los conejos viven en madrigueras subterráneas que son un perfecto aislante del exterior, tanto del calor como del frío y durante las épocas de sequía acumulan alimentos dentro de estos refugios para así poder sobrevivir. Los pumas, sin embargo, viven en cuevas y abrigos rocosos.

Otros animales del desierto como el borrego cimarrón, que habita en las peñas y sierras más inaccesibles, y el venado bura se han convertido en preciados trofeos cinegéticos por la belleza de sus cornamentas; por tal motivo los cazadores furtivos los buscan mucho y los han puesto al borde de la extinción.

Y finalmente llegamos con los últimos habitantes de la zona desértica del Estado de Sonora, la comunidad seri, grupo indígena que antiguamente habitaba la isla Tiburón, la más grande de México con 1208 km² (en el Golfo de California), y que se localiza en la parte central del mar de Cortés frente al Estado de Sonora la separada de Este estado por el canal del Infiernillo. Esta isla fue decretada reserva natural en 1965, y tal hecho provocó el desplazamiento de la comunidad seri de su hogar ancestral.

Los seris tuvieron que mudarse al desierto de Sonora y se establecieron en Punta Chueca y Desemboque. Ellos son los únicos que tienen permiso para pescar y cazar en la isla porque estas actividades junto con la venta de artesanías son sus medios de subsistencia en esta tierra hostil.

La artesanía de los seris está compuesta por las conocidas figuras de palofierro y unas canastas conocidas como “coritas”; las primeras son hechas con la dura madera de dicho árbol, y en ellas plasman la naturaleza que los rodea, creando bellas figuras de gaviotas, delfines, pelícanos, correcaminos y muchos animales más. Las “coritas” a su vez, son elaboradas con fibras del árbol llamado torote.



ICER

CONVENIO MEP • ICER

Como podemos ver, el desierto no es de ninguna manera un páramo estéril y exento de vida. Es un ecosistema extremoso sí, pero en su seno viven una gran cantidad de plantas y animales que son un magnífico ejemplo de cómo la vida y la naturaleza cuentan con una infinidad de interesantísimos recursos para perpetuarse bajo condiciones aparentemente adversas. Tal vez sea el momento de que le prestemos más atención y cambiemos nuestro concepto sobre él para aprender más sobre nosotros y nuestro entorno. *Texto: Alfredo Martínez Fernández*

ZONAS POLARES

La población humana en zonas polares del Norte, se concentra en el norte de Europa, Asia y América. Son comunidades pequeñas y tradicionales, que subsisten de la caza de focas entre otros y, actualmente, del turismo.

Las regiones polares se extienden en el Polo Norte y Polo Sur.

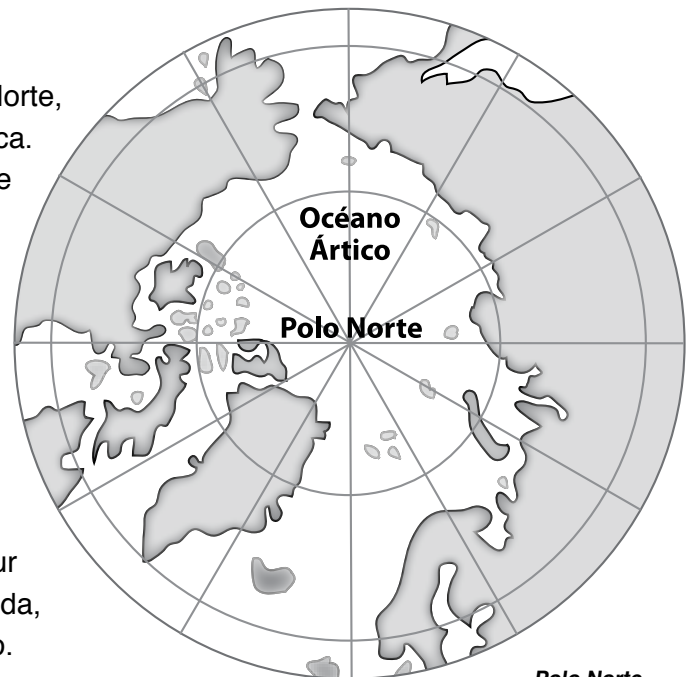
El Polo Norte es ocupado en gran parte por el océano Glacial Ártico que tiene aproximadamente unos 4 000 metros de profundidad y está rodeado por tierras de América, Asia y Europa. La región sur se encuentra sobre el gran continente de la Antártida, rodeada por los océanos Antártico, Pacífico e Índico.

En la región polar el clima es inhóspito. En el verano la temperatura máxima es de 10°C y en el invierno la temperatura es de menos -20°C, aunque se dan temperaturas extremas de hasta menos -52°C.


El frío polar se explica por el déficit de radiación solar que genera poco calentamiento y por la auto conservación de las bajas temperaturas.

El paisaje vegetal es muy pobre por el frío extremo. La vegetación se organiza según el ritmo verano e invierno. Las regiones están «muertas» durante nueve meses del año. Cuando comienza el deshielo, la vida vegetal reaparece y también los animales.

El ciclo de duración de los vegetales es de apenas tres meses.



Polo Norte.



Pingüinos de la Antártida.

El paisaje vegetal recibe el nombre de Tundra, su vegetación esta compuesta principalmente de líquenes y musgos que forman como una especie de alfombra en el suelo. En sitios húmedos, donde se forman lagunas, aparecen pastos y algunos arbustos pequeños. La tundra alimenta animales herbívoros, como renos, liebres, caribús, y bueyes almizcleros. La tundra Antártica es mucho más pobre que la Ártica, debido a las extremas temperaturas reinantes.

El frío en las regiones polares influye en forma marcada en la poca población que existe en estas regiones.

La Antártida es más grande que Europa y esta prácticamente despoblada. Con excepción de instalaciones con fines científicos.

Groenlandia, cerca del Polo Norte, es cuatro veces mas grande que Francia y tiene tan solo 56 326 habitantes (Julio 2008 est.).

Las diferencias climáticas entre uno y otro polo influyen directamente en su poblamiento, ya que mientras las extremas temperaturas hacen inhabitable el Polo Sur; en el polo norte un menor rigor climático ha permitido a los esquimales y otros pueblos vivir en aquellas latitudes.

EL ÁRTICO

Varias culturas viven en las tierras que bordean el océano Glacial Ártico, incluyendo varios grupos Inuit en áreas costeras en el norte de Norteamérica, Groenlandia y en la región de Siberia, en Rusia. Pobladores de los países nórdicos tales como Suecia, Finlandia, Noruega e Islandia, también viven en tierras que bordean al océano Ártico, y son generalmente descendientes de los antiguos escandinavos o vikingos.

LOS LAPONES

Traemos la historia del pueblo de los lapones, según lo contó Douglas Liversidge (traducción de Juan Blanco Catala) en el libro **Maravillas del Mundo Blanco**. Editado en Valencia en 1975. En la editorial Más – Ivars.

El relato es transcripción del escrito traducido de Liversidge.



ICER

CONVENIO MEP • ICER

Uno de los pueblos polares de mayor colorido no pertenece ni a los mongoles ni a las actuales razas europeas. Su árbol genealógico es muy largo y se remonta a razas anteriores a las de los actuales europeos.

En cuanto a número de personas el pueblo lapón es más pequeño que el de los esquimales: algo más de treinta mil individuos. Dos tercios de los cuales viven en la zona de vida, Noruega. Estos pueblos, conocidos con el sobrenombre de pueblos de los pantanos son de gran colorido, principalmente a causa de su tradicional traje de cuero: sus llamativos “bonetes de los cuatro vientos”, sus pantalones de piel de reno, su calzado tejido de mimbres y su túnica azul, recogida en cinturón y adornada con franjas de colores.

Un nombre adecuado sería el de “pueblo de los renos”, porque este animal les suministra carne, leche y pieles para sus vestidos y para hacer sus viviendas o tiendas. El reno ha sido durante miles de años el eje y la espina dorsal de su economía. Al igual que los caribús, también los renos se dirigen hacia el norte, después de haber invernado en los bosques meridionales. La familia lapona sigue a las manadas de renos en su peregrinación, y con ello no hacen sino continuar sus antiquísimas tradiciones. Se desplazan con “esquíes” - afirmándose que fueron los lapones sus inventores, o con trineos arrastrados por renos. Cuando se detienen en un lugar, habitan en tiendas cubiertas con materiales especiales o con pieles de reno. Cada propietario anota sus marcas personales en las orejas de las bestias, a fin de poder reconocerlas cuando en el otoño regresen los rebaños hacia los pastos de los terrenos más llanos. Cuando los animales andan pastando por estos lugares, cada familia recoge los suyos con lazo.

Las uniones y casamientos con noruegos, finlandeses, suecos y rusos, son motivo para ir variando estas antiguas costumbres, incluso son causa de que se hayan abandonado totalmente. Algunos lapones más avanzados en la civilización han cambiado la vida de los bosques y la tundra por la vida en la ciudad. Hasta aquellos que continuaban adictos a su tradicional modo de vivir suelen ser ya muy pocos y, desde luego, solo son ya los hombres que siguen las manadas de renos, mientras que a los niños se les proporciona la oportunidad de ir a la escuela y educarse.

Tomado de <http://virginiasegui.wordpress.com/2008/05/30/los-lapones>



ICER

CONVENIO MEP • ICER

LOS INUIT

Los inuit o esquimales se dividen en distintos grupos, pero todos mantienen ciertas características comunes como la construcción de iglúes.

Ubicación: Alaska y Canadá

Población: 17 500 Este de Canadá (1991 L. Kaplan). 7500 Oeste Canadá (1981). 8000 Alaska (1990 M.D. Kaplan)

Lengua: Esquimo-aleutiano

Los esquimales de lengua inuit-inupiaq están asentados en cuatro países (Rusia, Estados Unidos de América, Canadá y Groenlandia, es un país autónomo perteneciente al Reino de Dinamarca. Parka es un tipo de chaqueta pesada con capucha, hecha originalmente de caribú fue inventada por los Inuit (esquimales) de la región ártica, para una completa protección de bajas temperaturas y del viento.

El aullido del viento azota sobre los perros y el iglú. Un hombre navega en un kayak. Estas imágenes forman el estereotipo de los inuit, un pueblo sonriente y cordial que sobrevive llevando un modo de vida marginal dentro de un duro entorno.



Kayak: canoa de pesca usada por los esquimales, tradicionalmente fabricada con pieles de foca y cuya cubierta solo tiene una cerrada con un material impermeable que aguanta al tronco del tripulante.

Sin embargo, es un tópico que pasa por alto la diversidad y complejidad de las sociedades inuit. Los nuvugmiut (un subgrupo de los inuit de la costa norte de Alaska) eran cazadores de ballenas y vivían en cabañas de troncos semi-subterráneas en grandes poblados permanentes. No solían utilizar kayacs y sólo construían casas de hielo si les sorprendía una tormenta. Formaban una sociedad muy estructurada, en la que la posición social se medía en relación con el umialik, es decir, la posesión de una embarcación para cazar ballenas.

Los padlirmiut (subgrupo de los inuit caribú) por su parte, se basaban en un estilo de vida nómada en la costa oeste de la bahía



CONVENIO MEP • ICER

del Hudson. En la primavera, cazaban focas haciendo agujeros en el hielo, y el resto del año se dedicaba a perseguir caribús y bueyes almizcleros en el interior. La sociedad padlirmiut era sólidamente igualitaria; se pedía consejo a los hombres sabios pero cada persona era libre de tomar sus propias decisiones.

Las descripciones de los exploradores británicos sobre los inuit de la región central, los pueblos del Ártico canadiense, son el origen del estereotipo que se tiene de los esquimales.

Tras el establecimiento de la policía montada del Canadá (1903) y la salida de los balleneros, la Compañía de la Bahía del Hudson, se interesó en el comercio de pieles de foca y de zorro. Con ella, llegaron los misioneros católicos y anglicanos. El objetivo de la compañía, la Policía Montada y los misioneros fue cambiar la cultura de los inuit.

Aunque no alteraron radicalmente la economía de subsistencia de los inuit, sí la modificaron.

LA ANTÁRTIDA

La Antártida constituye un caso especial. Es el único continente no colonizado por el ser humano y, hasta los tiempos actuales, los únicos asentamientos existentes son pequeñas bases científicas de población no estable. La actividad económica en esta región se encuentra suspendida (salvo escasos viajes de tipo turístico) por los acuerdos del tratado Antártico, cuyo objetivo final es la conversión de este enorme territorio virgen en una reserva ecológica de la biosfera.

Hoy existen en el continente cerca de 100 estaciones científicas de alrededor de 27 países, donde permanecen aproximadamente 1000 personas durante el invierno, efectuando labores de investigación científica. En el verano, la población humana se multiplica y llega probablemente hasta 10 000 personas, que efectúan labores científicas y de mantenimiento en las estaciones mencionadas.

Un fenómeno reciente en la Antártida en el aspecto humano, es el gran flujo de turistas que visitan este continente a bordo de buques de pasajeros, que se incrementa año tras año.



Croquis de la Antártida.

ICER

CONVENIO MEP • ICER

7. MODO DE VIDA EN LOS LITORALES O ZONAS COSTERAS



Zona litoral.

Las costas o litorales son tierras que se encuentran en contacto con el mar y es donde están instalados los puertos. Los puertos más importantes del mundo movilizan grandes volúmenes de mercaderías.

El ser humano desde tiempos remotos, se sintió atraído e impactado por la generosidad del mar, por su incesante movimiento, por su fuerza, a veces devastadora, Luego se atrevió a explorar sus costas y litorales y a navegarlo, hasta recorrer grandes distancias; descubrió riquezas, sus posibilidades como vía de comunicación y fuentes de energía.

Más de 2 700 millones de personas viven a menos de 100 km de las costas.

Estas zonas tienen una gran importancia económica y ambiental. Son utilizadas para la pesca, la acuicultura, la extracción de minerales, el desarrollo industrial, la producción de energía, el turismo y el ocio o esparcimiento, y, también, para la acumulación de residuos sólidos, entre otros.

Por vía marítima se transporta: petróleo, minerales, maderas, cereales, azúcar, frutas y productos industriales, entre otros.

Los océanos y mares proporcionan actividades turísticas y recreativas. En algunos países, el turismo genera una enorme gama de empleos. La mayor atracción la constituyen las playas, donde además de las condiciones naturales de clima, arenas blancas y aguas cristalinas, tienen importancia las obras de infraestructura (hoteles, cabinas) entre otros.

Actualmente los adelantos tecnológicos, el uso de satélites, radares electrónicos, y la computación, permiten realizar mapas y fotografiar las profundidades marinas, abriendo todo un nuevo campo de investigación y de nuevos desafíos.

En el momento en que los recursos terrestres son amenazados, un conocimiento más científico del mar abre horizontes. El



ICER

CONVENIO MEP • ICER

mar representa, por lo tanto, una verdadera esperanza para la humanidad, que hay que proteger de la explotación destructiva y continua.

Los vegetales marinos se encuentran cerca de la superficie, debido a que necesitan la luz solar para su crecimiento. Entre estos vegetales marinos tenemos las especies pequeñísimas que flotan libremente en las aguas.

Las algas pueden ser de diferentes formas, tamaño y color.

Pueden ser verdes, azules o rojas. Por la cantidad de sales minerales que contienen, son un magnífico fertilizante para la tierra.

La industria química extrae de ellas: sodio, yodos y otros productos de gran valor.

Todos estos productos vegetales y de fauna marina proporcionan al ser humano alimento y materias primas. Si se regula adecuadamente su explotación puede ser un recurso renovable y una fuente importante de alimentación. El mar también nos proporciona minerales, especialmente el petróleo, la sal común o cloruro de sodio.



8. ZONAS PESQUERAS E INDUSTRIALES

Es sabido que el ser humano, desde la antigüedad, incluyó pescado y mariscos en su alimentación y durante mucho tiempo se pensó que la riqueza del mar era inagotable, debido a la gran variedad de sus especies y su rápida reproducción. Así, se practicó durante mucho tiempo una pesca o sobreexplotación indiscriminada, que ha comenzado hoy a poner en peligro la existencia futura de varias especies marinas. El problema aumentó aún más desde que el ser humano introdujo, durante finales del siglo pasado y del presente siglo, nuevas técnicas de pesca masiva e industriales.

TIPOS DE PESCA

Como veremos a continuación, es posible distinguir varios tipos de pesca:

La pesca artesanal de bajura o cabotaje. Es a menudo costera y de corta duración; los barcos utilizados en ella son numerosos y de poca capacidad, empleando por lo mismo, bastante mano de obra.



Esta pesca satisface las necesidades de un mercado reducido y local. Corresponde a la venta de pescado fresco, realizada por los mismos pescadores.

La pesca artesanal se destaca en todo el litoral del mar Mediterráneo; en el golfo de Gascuña perteneciente a Francia y España; con ciudades como la Coruña, San Sebastián en España; Biarritz y Arachón en Francia. Otras regiones son el litoral de China, Hong Kong, Macao y todo el largo del litoral chileno.

En Costa Rica existen pequeños pueblos de pescadores artesanales alrededor del golfo y península de Nicoya como: Cobano, Paquera, Lepanto y Puerto Thiel.

La pesca industrial o de altura. Se ha desarrollado enormemente en los últimos años en países como Japón, Noruega y Rusia.

En este tipo de pesca se emplean barcos de gran tonelaje, equipados con frigoríficos sofisticadas técnicas y radares para sondear y ubicar los cardúmenes.

Debido a su alto costo, la propiedad de estos barcos está en manos de sociedades anónimas que comercializan sus productos a nivel planetario. Corresponde a pescado o mariscos que se consumen enlatados o congelados.

Esta modalidad de la explotación de los recursos marinos aumentó la capacidad de extracción anual a cifras impresionantes, poniendo en peligro de extinción a algunas especies como el atún, las ballenas azul y gris y los delfines, entre otros.

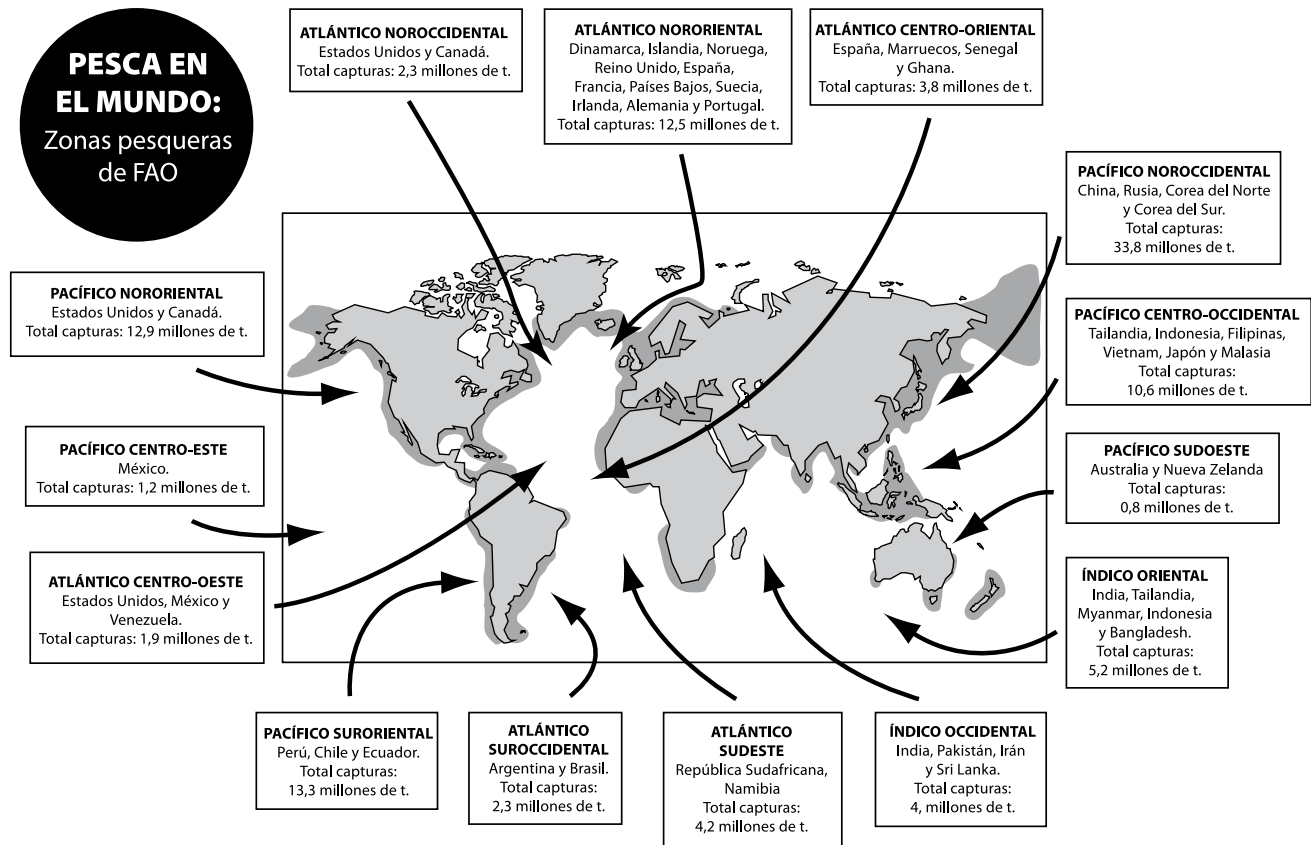
La pesca de altamar. Los pescadores van a gran distancia de la costa. La estadía en altamar se prolonga por varios días, semanas o meses. La cantidad y la variedad de especies que se pescan son muy importantes, entre ellas el atún.

La pesca lejana. Es una verdadera expedición que comprende distancias de muchos miles de kilómetros; esto conlleva una estadía de varios meses en el mar. Es una pesca muy organizada, dentro de los barcos se limpia y se mantiene por medio de sistema de refrigeración. Este tipo de pesca la practican los países (Japón, España, China entre otros) quienes llegan hasta los mares tropicales en busca del atún o los mares subpolares para la pesca del Salmón.

La pesca marina ha tomado desde 2009 un nuevo impulso; lo que se observa, tanto en el aumento en la producción alimentaria como en la expansión hacia nuevas regiones de pesca. Las especies de peces de mayor importancia económica en el mundo son: atún, el tiburón, bacalao, arenque, lenguado, merluza, caballa, robalo, sardina, raya y rape entre otras.



ZONAS PESQUERAS DEL MUNDO



PRINCIPALES ZONAS PESQUERAS

Una gran zona pesquera del mundo comprende el norte del océano Atlántico y los mares que lo limitan: Báltico, del Norte, Barents, Noruega y el de Labrador que constituyen, desde tiempos lejanos, la primera gran zona pesquera.

Otra gran zona es el Pacífico Norte, principalmente en los mares de Okhotsk, Amarillo, de China y de Japón y el mar de China Meridional. Los mares fríos suministran las dos terceras partes de la producción mundial, siendo Japón con 11 millones de toneladas al año y Rusia con 9 millones, los países dominantes. Esta región se caracteriza por la existencia de bacalao, salmón y de grandes cetáceos como la ballena.

En el hemisferio sur, por el contrario, los mares fríos todavía no son muy explotados, lo cual se explica por lo alejado de los principales centros de consumo. Con excepción de la costa Pacífica de América del Sur.



ICER

CONVENIO MEP • ICER

El desarrollo de la pesca en los mares tropicales lo realizan Rusia, Japón y Estados Unidos. En la actualidad, la pesca tropical provee un tercio del tonelaje total de capturas en el mundo y entre las principales especies están las sardinas, atún, langosta y langostinos.

El aumento de la explotación del mar origina problemas de propiedad y soberanía, ya que en las aguas territoriales el derecho de pesca pertenece exclusivamente al país que posee la costa. Para solucionar este conflicto, se estableció que el mar territorial cubre una distancia de 12 millas náuticas cerca de 22 km, a partir de la línea de baja mar a lo largo de sus costas y en su plataforma continental.

La actividad pesquera está sometida a una reglamentación internacional que comprende aspectos tales como la protección de las ballenas y la utilización de redes adecuadas y autorizadas.

La actividad pesquera en gran escala origina, además de los conflictos territoriales, un conjunto de problemas ambientales como son la contaminación de los mares por medio de desechos orgánicos de la misma actividad. También se produce una sobreexplotación de especies en peligro de extinción como la ballena, focas, tortugas y el arenque. Por lo anterior, la Organización de las Naciones Unidas para la Alimentación y Agricultura (**FAO**) ha creado una serie de programas y legislaciones para combatir los problemas antes citados.

Algunas de las instancias internacionales que ayudan a la protección y control de la pesca son:

- ❖ Comisión para la protección de las focas en el Atlántico del Noroeste.
- ❖ Comisión internacional para la pesca del salmón en el Pacífico.
- ❖ Comisión permanente para la protección de los recursos marinos en el Pacífico Sur.
- ❖ Comisión para la conservación de recursos marinos en la Antártida.
- ❖ Comisión interamericana del atún.
- ❖ Comisión internacional de la pesca del mar Báltico.

La industria pesquera de Japón es la más grande del mundo, pero la captura excesiva de muchas especies comerciales y la creciente contaminación de muchas aguas costeras, han provocado la reducción del volumen de la pesca.



ICER

CONVENIO MEP • ICER

El mar, además, le ofrece al ser humano una cantidad de vegetales y minerales.

LA EXPLOTACIÓN IRRACIONAL DE LOS RECURSOS PESQUEROS

¡LOS MARES ESTÁN EN PELIGRO!



Los animales y las personas dependen de los océanos para vivir. Pero, poco a poco, estamos contaminando los mares con elementos químicos, radiactividad, aguas residuales y otros. ¿Qué podemos hacer?

Con el aumento de la población mundial, van a parar al mar no sólo enormes cantidades de aguas residuales, sino también otras sustancias naturales e, incluso, fabricadas por las personas. Todo ello está poniendo en peligro la capacidad del mar para soportar tanta contaminación.

Muchos de nosotros y nosotras no vemos los efectos que produce la contaminación en los mares. Sustancias como el petróleo, los plásticos, las aguas residuales, los elementos químicos, los insecticidas e incluso, los desechos radioactivos están poniendo en peligro la vida en los océanos. Si se continúa utilizando el océano como vertedero de basura, nos arriesgamos a acabar con la vida de uno de los más valiosos recursos naturales.

La administración de los diversos espacios comunes (océanos, espacios exteriores y Antártida) se encuentran en diferentes fases. El Derecho del Mar es uno de los convenios más avanzados y ambiciosos que la comunidad internacional ha elaborado para los mares y el lecho marino, pero todavía algunos países no se han unido, lo que ha bloqueado la aplicación de ciertas disposiciones.

En lo que se refiere a la administración de la pesca, del análisis de datos se desprende que la época de gran crecimiento pesquero ha terminado.

Entre las especies que se hallan prácticamente agotadas como consecuencia de una explotación intensiva, se encuentran la anchoa peruana, diversas especies de arenques y la sardina californiana.

Las flotas pesqueras industriales de altamar capturaban anualmente unos seis millones de toneladas, en la década de los noventa, en las regiones en desarrollo.



ICER

CONVENIO MEP • ICER

La importancia económica y estratégica adquirida por los océanos en las últimas décadas, es enorme. Con el objetivo de obtener recursos, los estados miran a los océanos con mentalidad competitiva y por ello, también en ellos se reflejan los problemas y las tensiones mundiales. Las profundidades marinas han permitido diseñar ambiciosos programas de explotación no sólo de las reservas de minerales sino también de las riquezas de los fondos oceánicos en organismos vivos.

DESASTRE ECOLÓGICO DE BRITISH PETROLEUM (BP) EN EL GOLFO DE MÉXICO ACABA CON LA VIDA MARINA

Aves, peces, algas y plantas marinas son las víctimas de la fuga de petróleo en el Golfo de México que comenzó el pasado 22 de abril. Cientos han muerto y otros intentan sobrevivir con el peso del crudo en sus delicados cuerpos.

Cientos de pelícanos color café, en peligro de extinción, han muerto en las costas de Luisiana con la llegada del petróleo. Delfines y tortugas marinas fallecen en un intento por escapar de la marea negra que se incrusta en sus órganos respiratorios.

“Tres cuartos de las aves acuáticas migratorias, patos y gansos que viajan al norte en la primavera y al sur en el otoño se detienen en los humedales a lo largo del Golfo de México (...) 80% de las especies de agua salada en el Golfo de México acuden a los estuarios y bahías a procrear, y lo están haciendo en este momento. Éste es el peor tiempo y el peor lugar para este derrame petrolero y no estoy diciendo que exista un buen lugar para ello”, explica Mark Floegel, investigador de Greenpeace.

En la Isla Breton, refugio nacional de vida silvestre, en el estado de Luisiana, anidan alrededor de 10 000 pelícanos que desde hace dos semanas están sobreviviendo y muriendo por la marea negra.

*Por su parte, los pescados no se salvan de esta catástrofe. Las bacterias del petróleo consumen el oxígeno de los peces de profundidades como el mero, el atún de aleta azul, el pargo colorado y los más vulnerables, entre ellos, los moluscos, mejillones, ostras y almejas. **Luisiana, Alabama y Misisipi han sido declarados por el presidente Barack Obama como zonas de desastre pesquero.** Sólo en el primero de ellos la industria del marisco mueve dos mil 400 millones de dólares anuales y aporta el 40 por ciento del total de la demanda nacional.*



ICER

CONVENIO MEP • ICER

¿Tendrá solución?

Pero la pregunta que muchos se hacen es cuánto tiempo será necesario para eliminar todo el derrame. Algunos ambientalistas aseguran que pasarán entre 10 o 20 años para que se erradique el petróleo, pero en caso de que éste llegue al fondo, a los pantanos, a la arena, puede tardar mucho más en descomponerse y recuperarse

Cuando la mancha llega a las playas es un poco más fácil de remover con palas, pero cuando cubre las rocas, la costra negra puede permanecer por 10 años matando a las algas, a estrellas de mar y a todo lo que viva en ellas”, afirmó Sergio Palma, de la Escuela de Ciencias del Mar de la Universidad Central de Valparaíso a El Observador.

Especialistas ambientales no pueden calcular con exactitud cuánto tiempo estará el mar contaminado con el petróleo, tampoco pueden prever hasta dónde llegará la marea negra y mucho menos cuánta vida marina y humana se verá afectada mortalmente por el más grande derrame ocurrido en el Golfo de México.

Tomado de <http://www.venelogia.com/archivos/4046/>

PANORAMA GENERAL DE LA INDUSTRIA PESQUERA MUNDIAL

La industria pesquera (o sector pesquero) presenta una extraordinaria diversidad. En un extremo se encuentran las grandes empresas conjuntas multinacionales, que utilizan buques factoría de gran tamaño y otras muchas embarcaciones, proporcionando empleo a miles de trabajadores en varios océanos. En el extremo opuesto están las pequeñas canoas de madera y otro tipo de embarcaciones que utilizan los pescadores individuales, para obtener la comida necesaria para el sustento de sus familias, y si pueden, algo más, para venderlo en sus comunidades locales. Casi todas las faenas de pesca se sitúan entre estos dos polos opuestos. La tecnología utilizada puede ser simple y tradicional o muy sofisticada, utilizando los equipos electrónicos más avanzados u otros dispositivos. Algunos ámbitos de la industria pesquera están sometidos a presiones sociales y económicas a consecuencia de la disminución o desaparición inesperada de determinadas poblaciones de peces (y otros recursos biológicos del mar) por la pesca excesiva o por otras razones, como la reducción de las posibilidades de acceso a zonas pesqueras.



CONVENIO MEP • ICER

EMPLEO

El mayor estudio sobre el número de personas que realizan actividades pesqueras ha sido llevado a cabo por la Organización de las Naciones Unidas para la Agricultura y la Alimentación (FAO). La FAO estima que entre 1970 y 1990, el número de personas que se dedicaban a la pesca y a la piscicultura se duplicó, pasando de cerca de 13 millones a 28.5 millones. De estos 28.5 millones, alrededor de 15 millones trabajaban en embarcaciones pesqueras con cubierta o sin cubierta que laboraban en zonas pesqueras marinas, más de un 90 por ciento de los cuales se hallaban enrolados en embarcaciones de menos de 24 metros de longitud. Este informe se centra en estos 15 millones de pescadores.

PRODUCCIÓN (CAPTURAS)

En 1996, la producción de las zonas pesqueras mundiales alcanzó los 87,1 millones de toneladas (en comparación con los 17 millones de toneladas de 1950, los 34.9 millones de 1961 y los 68,3 millones de 1983). Desde entonces, el crecimiento ha sido más lento. En 1996, los 12 principales productores del mundo fueron por orden decreciente: China, Perú, Chile, Japón, Estados Unidos, Federación de Rusia, Indonesia, India, Tailandia, Noruega, República de Corea e Islandia. Los ocho primeros obtenían por sí solos la mitad de las capturas marinas lo que, a su vez, representaba un 90 por ciento de toda la producción de las pesquerías marinas (el 10 por ciento restante provenía de la pesca en aguas interiores).

Según la FAO, alrededor de un 44 por ciento de las principales poblaciones de peces están plenamente explotadas, y en un 16 por ciento de los casos aproximadamente, la pesca es excesiva. Se estima que un 6 por ciento de estas poblaciones están agotadas, y que un 3 por ciento están en fase de recuperación tras una excesiva presión pesquera. Los primeros pronósticos de la producción pesquera mundial para el año 2010 oscilaban entre 107 y 144 millones de toneladas, y se esperaba que el mayor aumento se produjese en la acuicultura. La contribución de las zonas pesqueras de captura dependerá de los progresos que se lleven a cabo en los próximos años, así como de la eficacia en la gestión de las pesquerías. Una mejor gestión de las poblaciones de peces que actualmente se explotan en



CONVENIO MEP • ICER

exceso podría dar lugar a un aumento de entre 5 y 10 millones de toneladas, pero si continúa la pesca excesiva se prevé una baja de la producción.

Por tanto, el empleo futuro en el sector de la pesca marina, puede verse afectado por la disponibilidad general de pescado, así como por la distribución de dicha disponibilidad entre los distintos colectivos de pescadores (por ejemplo, entre las embarcaciones artesanales y de pesca a pequeña escala y las de gran tamaño, y en general, entre el mundo en desarrollo y el mundo desarrollado).

ACONTECIMIENTOS INTERNACIONALES

Las pesquerías mundiales están cada vez más controladas. Los convenios internacionales, los acuerdos, los códigos y las actividades han determinado y continúan determinando en gran medida dónde y cómo se lleva a cabo la actividad pesquera. A continuación, se presentan algunos ejemplos.

ACUERDO SOBRE LA APLICACIÓN DE LAS DISPOSICIONES DE LA CONVENCIÓN DE LAS NACIONES UNIDAS SOBRE EL DERECHO DEL MAR RELATIVAS A LA CONSERVACIÓN Y ORDENACIÓN DE LAS POBLACIONES DE PECES TRANSZONALES Y LAS POBLACIONES DE PECES ALTAMENTE MIGRATORIOS

Con el Acuerdo adoptado en la sexta reunión de la Conferencia de las Naciones Unidas sobre las Poblaciones de Peces Transzonales y las Poblaciones de Peces Altamente Migratorios, celebrada en 1995, se pretende garantizar la conservación a largo plazo y el uso sostenible de las poblaciones de peces transzonales y de las poblaciones de peces altamente migratorios mediante la aplicación eficaz de las disposiciones pertinentes de la Convención de las Naciones Unidas sobre el Desarrollo del Mar. En él se exponen los deberes del Estado del pabellón de garantizar que los buques que enarbolan su pabellón cumplen sus disposiciones. Siempre y cuando se cumplan ciertas condiciones y se respeten determinadas restricciones, será posible visitar e inspeccionar un buque en alta mar para verificar el respeto de las medidas de conservación y de ordenación de las poblaciones de peces transzonales y altamente migratorios. Asimismo, el Acuerdo permite participar a las organizaciones no gubernamentales en las



ICER

CONVENIO MEP • ICER

reuniones de las organizaciones y arreglos subregionales y regionales de ordenación pesquera.

CÓDIGO DE CONDUCTA PARA LA PESCA RESPONSABLE, DE LA FAO

El Código de Conducta de la FAO para la Pesca Responsable, de carácter voluntario, fue adoptado por la Conferencia de la FAO en 1995. El Código contiene principios y normas aplicables a la conservación, la ordenación y el desarrollo de todas las pesquerías. Abarca también la captura, el procesamiento y el comercio de pescado y productos pesqueros, las operaciones pesqueras, la acuicultura, la investigación pesquera y la integración de la pesca en la ordenación de la zona costera. Plasma numerosas disposiciones de la Convención de las Naciones Unidas sobre el Desarrollo del Mar y del Acuerdo sobre la aplicación de las disposiciones de dicha Convención relativas a la conservación y ordenación de las poblaciones de peces transzonales y las poblaciones de peces altamente migratorios (véase el párrafo anterior). Asimismo, hace alusión a ciertas normas de la OIT, por ejemplo, las relativas a la repatriación de pescadores. El Código alienta a los Estados del puerto a inspeccionar los buques pesqueros a fin de comprobar que cumplen las medidas de conservación y gestión de alcance subregional, regional o mundial o las normas mínimas acordadas internacionalmente en lo referente a la contaminación, la seguridad, la salud y las condiciones de trabajo a bordo de los buques pesqueros. La FAO dio un nuevo apoyo al Código cuando la Reunión Ministerial de la FAO sobre Pesca (Roma, marzo de 1999) adoptó la Declaración de Roma sobre la Aplicación del Código de Conducta para la Pesca Responsable.

EVOLUCIÓN DE LA TECNOLOGÍA Y LAS ACTIVIDADES PESQUERAS

En los últimos 50 años se ha producido una evolución muy extensa y radical en la industria pesquera. La mejora y modernización de los barcos y de los equipos de pesca han incrementado la productividad y eficacia en este sector e incidido en las condiciones de trabajo y en las vidas de los pescadores. También se han producido avances técnicos en el tratamiento y procesamiento del pescado, así como en la situación física de los propios procesos



de transformación. Muchos buques procesan ya las capturas a bordo, disponen de equipos de localización de los bancos de pesca y de aparejos muy eficaces, y de unos instrumentos de navegación altamente sofisticados. Los cambios tecnológicos no sólo han tenido incidencia en los pescadores de los grandes buques. Los pescadores a pequeña escala, especialmente en los países en desarrollo, se benefician de mejoras técnicas en el diseño de los buques, la instalación de maquinaria en los barcos, los instrumentos de ayuda a la navegación, los aparejos de pesca, los métodos de captura y la conservación del pescado.

Las comunicaciones, incluidas las de seguridad, han mejorado considerablemente. Los avances en las comunicaciones por satélite no sólo han repercutido en la seguridad pesquera, sino también en otras comunicaciones y operaciones. Asimismo, los sistemas de satélite se están utilizando para supervisar algunas actividades de pesca.

Cada vez hay más presión para pescar de manera que se eviten las capturas fortuitas y para no dañar ciertas formas de vida marina. Los aparejos especiales (por ejemplo, los que evitan la captura de tortugas) y las restricciones de las operaciones de pesca (por ejemplo, no pescar cerca o en las proximidades de lugares habitados por focas de corta edad) son actualmente una preocupación corriente en el ámbito de la pesca. No hace mucho solían tirarse al mar las especies no buscadas, porque no se obtenían beneficios de su procesamiento, almacenamiento y venta o porque tenían un valor mercantil escaso o nulo, sobre todo, en la pesca industrializada. Esta práctica ya no se acepta.

FAO DEPARTAMENTO DE PESCA

RESULTADOS DE LA CONFERENCIA DE KYOTO Y DOCUMENTOS PRESENTADOS

Consumo histórico aparente y demanda futura de pescado y productos pesqueros: cálculos exploratorios

Lena Westlund

La producción total mundial declarada de pescado ascendió en 1989 a más de 100 millones de toneladas. Aunque esta cifra bajó entre 1990 y 1992, datos provisionales para 1993 indican que la producción total asciende a más de 101 millones de toneladas. De estas capturas se emplearon un 30 por ciento para fines no alimentarios, principalmente para su reducción



ICER

CONVENIO MEP • ICER

a harina y aceite. El pescado fresco es el producto más importante de la pesca para el consumo humano directo, manteniéndose su cuota respecto de la producción total en un 30 por ciento entre 1970 y 1990. Los productos congelados han incrementado su cuota, mientras que han perdido terreno los productos curados. Los productos en conserva han mantenido su proporción del 12 por ciento a lo largo del período.

Se estima que el consumo humano aparente per cápita de pescado en 1993 fue de 13 kg (definido como suministro de pescado per cápita para el consumo humano directo en equivalente de peso en vivo). Esto representa un descenso respecto de 1989, cuando el consumo per cápita alcanzó los 13,6 kg. En el plano regional, el consumo de pescado per cápita fue también mayor en 1989 que en 1970. Sin embargo, tras un análisis más a fondo de las tendencias de consumo en las principales regiones, subregiones y países, se descubren diferencias importantes. Pueden encontrarse ejemplos de caídas en el consumo per cápita a nivel de los distintos países; entre los ejemplos pueden citarse Vietnam y Bangladesh.

Asia es con mucho la región más importante de consumo humano directo de pescado, debido a la combinación de unos niveles relativamente elevados de consumo per cápita y a sus poblaciones numerosas, por ejemplo, Japón, con sus 71 kg, registró uno de los niveles más altos de consumo per cápita en el mundo. China contribuyó a un 27 por ciento del crecimiento total de consumo de pescado en el período de 1970-1990. Europa es el segundo continente que consume más pescado para alimentación. Por lo general, el consumo es superior en los países desarrollados que en los países en desarrollo. Los niveles más bajos de consumo se encuentran en África y el Cercano Oriente. Sin embargo, hay excepciones: entre los pequeños estados insulares en desarrollo del Pacífico y del Índico, así como del Caribe, varios países tienen un consumo de pescado por persona superior a los 50 kg anuales.

La composición por especies y grupos de especies en el consumo de pescado ha cambiado durante el período de 1970-1990. Bajó la cuota respectiva de pescado de escama, y aumentó la de crustáceos, moluscos y cefalópodos. El pescado de agua dulce aumentó su cuota del 16 por ciento en 1970 al 22 por ciento en 1990; el pescado demersal marino bajó durante el mismo período y aumentó el consumo por persona de especies pelágicas. Estas cifras de suministro per cápita y total no reflejan necesariamente la importancia del pescado como alimento ni la que tiene para la seguridad alimentaria de las distintas regiones. En países donde el pescado representa una gran parte de la ingesta total de proteínas, su importancia relativa es naturalmente mayor.

Aparte de los pequeños estados insulares en desarrollo, ya indicados, entre los países donde ese porcentaje supera el 10 por ciento están varios países del sudeste asiático y de África occidental.



CONVENIO MEP • ICER

Por otro lado, la distribución de pescado y productos pesqueros puede variar considerablemente entre regiones, y los grupos de ingresos dentro de los países y el pescado como alimento pueden tener un peso diferente en esas regiones y grupos. En muchos países, sobre todo en los países en desarrollo, el consumo de pescado refleja una red de distribución muy sesgada, con un consumo muy alto en las zonas del litoral, donde el pescado muchas veces se considera un alimento básico. Por otra parte, un estudio hecho en Ghana (Heinbuch, 1994) muestra que el pescado pelágico pequeño ahumado es la fuente más barata de proteína animal y, por consiguiente, es de gran importancia en la alimentación de los grupos de ingresos menores.

Entre los elementos que contribuirán a determinar la demanda futura de pescado y productos pesqueros están el crecimiento demográfico, el crecimiento económico, el desarrollo de los ingresos disponibles y un mayor poder de compra, así como factores sociales como las pautas tradicionales de consumo de pescado. Con el tiempo, esas pautas pueden variar debido a cambios en la situación social, por ejemplo, estilo de vida y estructura familiar. Pueden también cambiar las actitudes frente al pescado: en los países desarrollados, el pescado se considera cada vez más como un alimento beneficioso para la salud.

Otros factores que influyen en la demanda de pescado para consumo humano son el desarrollo y grado de complejidad de las estructuras de producción, elaboración, distribución y comercialización del pescado.

Cálculos exploratorios sobre la demanda futura de pescado en el año 2010 arrojan una demanda total mundial de pescado para el consumo humano del orden de 100-120 millones de toneladas. Entre las regiones cuya demanda será importante figurarán China, Japón y el resto de Asia, Europa incluida la antigua Unión Soviética, y América del Norte. Sin embargo, al igual que con las tendencias aparentes de consumo, se producirán disparidades regionales muy importantes, tanto entre las regiones y subregiones como dentro de ellas.

Es difícil predecir la demanda por tipos de productos y grupos de especies. Sin embargo, pueden identificarse tendencias generales como una mayor demanda de productos frescos y congelados y de productos con valor agregado. Esto se debe principalmente a una mayor disponibilidad de ingresos, y por lo tanto a un mayor poder adquisitivo. El precio constituirá un elemento de importancia determinante en la demanda de grupos de especies. Los consumidores de los países desarrollados seguirán pidiendo pescado blanco y una cantidad cada vez mayor de mariscos, pero las especies baratas seguirán siendo importantes para las poblaciones más pobres de los países en desarrollo.

Dadas las perspectivas bastante pesimistas del desarrollo económico en el África al sur del Sahara, probablemente seguirán exportándose especies



ICER

CONVENIO MEP • ICER

de gran valor y pequeños peces pelágicos, etc., consumidos en el mercado local. Sin embargo, si los precios de los peces demersales aumentan considerablemente debido a limitaciones de la oferta, los consumidores habituales de pescado blanco pueden pasar a alternativas más baratas, tendencia a la que ya estamos asistiendo.

Los precios del pescado en comparación con posibles productos que lo sustituyan también repercutirán en la demanda futura de pescado para consumo humano. Parece claro que los suministros de pescado no cubrirán la demanda; por lo tanto ese exceso de demanda contribuirá a que suban los precios.

La forma en que esos aumentos de precios van a reflejarse en las pautas de demanda y consumo de las regiones dependerá del respectivo poder adquisitivo de los consumidores y de la prioridad que en el menú se dé al pescado.

Por lo general, la demanda se verá probablemente menos afectada en países relativamente ricos donde hay una fuerte tradición de comer pescado, por ejemplo, en Japón y en los mercados emergentes del Asia Oriental, más que en los países de ingresos inferiores, que corrientemente tienen un consumo modesto de pescado, por ejemplo en parte de África y Asia Meridional. Se corre el riesgo de que el actual nivel de consumo medio de pescado entre países desarrollados y en desarrollo pueda aumentar aún más en el futuro.



1. GEOPOLÍTICA MUNDIAL EN EL SIGLO XIX



La historia de la humanidad, desde sus orígenes hasta nuestros días, se ha caracterizado por una lucha constante de un pueblo o varios pueblos por dominar determinadas zonas geográficas.

Así, cuando se logra este dominio, se forma un imperio, efectivamente, el mundo actual es la herencia directa del imperialismo que se desató en el siglo XIX.

La mayoría de los actuales países que fueron víctimas de la expansión y conquista de las potencias, como por ejemplo los países africanos y asiáticos, perdieron su identidad cultural y la riqueza económica que poseían: materias primas, combustibles, mercados, áreas agrícolas, yacimientos minerales y otros.

De esta manera, las naciones europeas acumularon su riqueza y desarrollo debido en buena parte a la explotación que hicieron de los diferentes continentes. No sólo Europa se vio beneficiada por las constantes conquistas territoriales, sino también la gran nación del Norte. Durante la primera mitad del siglo XIX, los Estados Unidos, se lanzaron a colonizar tierras. Por ejemplo Louisiana, Florida, Texas, Óregon, territorios que pertenecían a naciones europeas y americanas.

Lo importante de todo este proceso es analizar y criticar el plano histórico que dió origen y asentamiento al imperialismo europeo y angloamericano, así como sus consecuencias más directas: las dos guerras mundiales.

En la actualidad podemos observar diversos conflictos a través de los medios de comunicación. En esta función ocupa lugar importantísimo la televisión e internet.

Los conflictos que se dan entre distintos países tiene como objetivo la búsqueda de nuevos mercados, otros buscan la independencia política y económica otros lo han logrado mediante la formación de nuevas repúblicas... y responden a criterios imperialistas gestados a finales del siglo XIX y primera mitad del siglo XX.



ICER

CONVENIO MEP • ICER

EL IMPERIALISMO

El fenómeno imperialista estuvo unido a las demandas de varias potencias europeas, las cuales despojaron de todas las riquezas a los pueblos y naciones pobres o subdesarrolladas que dominaron. El **término imperialismo** hace referencia a la actitud, doctrina o acción que conduce al dominio de un Estado sobre otro o uno más débil, con la finalidad de explotar sus recursos mediante el empleo de la fuerza militar, económica, política, cultural e ideológica a esas tierras o territorios se les denomina colonias.

Durante el último tercio del siglo **XIX** las potencias europeas y algunas extra europeas (más tarde Japón) desarrollaron una política de expansión colonial acelerada que ya venía gestándose desde comienzos de siglo. Esta nueva fase del colonialismo, que recibe la denominación de imperialismo, tendía a la formación de grandes imperios y constituyó una constante fuente de conflictos que desembocaron en la **Primera Guerra Mundial 1914 – 1918**.

La Revolución Industrial, al permitir la consolidación del proceso de industrialización de Europa, Estados Unidos y Japón, los avances científicos y técnicos al servicio de la industria, de las comunicaciones y transporte, propició el surgimiento del imperialismo moderno.

Después de 1870, se produjo una intensa competencia entre los países industrializados, cuya finalidad era el establecimiento de nuevas áreas y mercados para la extracción de materias primas y para la inversión de excedentes de capital; esto provocó la dependencia de las regiones sometidas, la rivalidad comercial entre las potencias industrializadas y la existencia de un sistema de economía capitalista mundial.

Las principales características del Imperialismo son las siguientes:

- ▼ La libre competencia, característica del capitalismo de principios del siglo XIX, fue sustituida por la organización de monopolios, producto de la industrialización de mediados de siglo, que elevó considerablemente la producción y ejerció control sobre ella o sobre alguna rama industrial.
- ▼ Se manifestaron diversas formas de monopolios y entre los más importantes se encuentra el **cartel** al que se le identifica como una asociación de empresarios que acaparan artículos homogéneos, establecen precios comunes y conservan su independencia productiva y comercial, mediante el **trust**,



Colonia: se entiende como los territorios de los pueblos dominados a manos de grandes potencias.

Etnocidio: Represión, deslegitimación o exterminio de los rasgos culturales de los pueblos nativos, aunque sus miembros sobrevivan como individuos. Provoca la muerte de la diversidad cultural, implica la lenta desaparición de la especificidad de los hombres y de los pueblos.



ICER

CONVENIO MEP • ICER

asociación que logra la unidad de producción y comercio y queda subordinada a una dirección centralizada.

- ▼ La exportación de capitales. Una vez monopolizada la industria y concentrado el capital nacional, el excedente es exportado a regiones menos desarrolladas con la finalidad de explotar sus recursos naturales y ejercer el control de su mercado. La exportación de capitales se realiza mediante la inversión directa en empresas a través de créditos.
- ▼ Predominio del capital financiero. Surge con la transformación de los bancos, al comprar acciones o asociarse con grandes empresas, es decir, grandes empresas ejercen un dominio absoluto en la esfera económica y política a nivel nacional e internacional.



2. MOTIVACIONES DEL NUEVO IMPERIALISMO COLONIAL

Los Estados de Europa que fueron el teatro de la Revolución Industrial participaron en un desproporcionado reparto de diversos continentes. Necesitaban materias primas abundantes y baratas para su industria. Al mismo tiempo, requerían mercados para colocar sus artículos manufacturados. Esto supone inversiones de las metrópolis en las colonias y protectorados.

El afán europeo por conocer la extensión y profundidad de los continentes de ultramar fue otro detonante de este nuevo Colonialismo. Tras la diligente investigación científica iba la intervención colonial. Poetas como Rudyard Kipling elogiaban la grandeza británica y reverenciaban como ineludible la misión del hombre blanco en orden a «civilizar» a africanos, australianos, asiáticos e, incluso, sudamericanos.



Racismo doctrina basada en la superioridad de una raza sobre las demás.

LA CONFERENCIA DE BERLÍN 1885

Las potencias colonialistas se disputaron el mundo y se dieron frecuentes disputas entre ellas. Para limar asperezas sobre territorios que se disputaban las potencias se celebró la **Conferencia de Berlín** (1884 - 1885). En dicha reunión se establecieron pautas para la repartición de Asia y África, este último continente fue donde había más conflictos por territorios entre las potencias imperialistas

Esta división no respetó la ubicación geográfica, étnica, cultural ni histórica de los diferentes grupos humanos aborígenes, los que fueron divididos y agrupados en nuevas ubicaciones geográficas según la posesión de territorios de la potencia dominante. Esto generó un retraso económico, político y social de África y de las actuales naciones y generó los conflictos étnicos que se viven en este continente.



ICER

CONVENIO MEP • ICER

EL IMPERIALISMO BRITÁNICO



Reina Victoria I de Gran Bretaña.

Fue el mayor en poderío y extensión. La época de máximo esplendor se conoce como la «Época Victoriana», denominada así en honor a la reina Victoria, cuya gestión monárquica cubrió casi todo el siglo XIX.

En Asia, el Reino Unido se apoderó de Afganistán, Birmania e India. Se libró la guerra del opio con China. Hong Kong fue un enclave británico que se mantuvo hasta julio de 1997. En combinación con Francia, financiaron la construcción del Canal de Suez.

En África, para resguardar el canal de Suez, Londres estableció un protectorado sobre Egipto; luego de una cruenta guerra, les arrebató a los colonos holandeses, conocidos como «bóers», el Sur de África.

Ello hizo posible un «continente africano» británico desde El Cairo hasta El Cabo (Sudáfrica). Su artífice sería el colonizador y político Cecil Rhodes.

También Nigeria, Somalia, Kenia y Uganda se transformaron en «perlas» (como entonces se expresaba) del Imperio Británico.

En Oceanía, se apoderaron de Australia, Nuevas Hébridas, Nueva Guinea Británica, Islas Salomón y Nueva Zelanda y, desde este siglo, alega títulos de soberanía sobre un sector de la Antártida.

IDEA RACISTA DE LOS COLONIZADORES EUROPEOS

No en vano forecieron varias doctrinas racistas en Europa y Estados Unidos de angloamérica. Por ejemplo, la del conde de Gobineau o la de Joseph Chamberlain. Sostenían que la raza blanca era superior, la otras inferiores y, por lo mismo, condenadas, de modo irreversible, a soportar el gobierno y la explotación de las metrópolis europeas. También operó como estimulante el afán por extender el cristianismo, aunque la fuerza misionera no estaba ahora en primer plano.



ICER

CONVENIO MEP • ICER

IMPERIALISMO EN ASIA Y ÁFRICA

La Revolución Industrial en Europa Occidental durante el Siglo XIX, hizo que se necesitara materia prima, mano de obra y territorios donde los europeos pudieran asentarse en calidad de colonos. Por tal razón, buscaron a África.

Los países industrializados o imperialistas ejercieron su poder en Asia y África para colocar su superproducción industrial y obtener materias primas baratas.

Ingleses, franceses y holandeses tomaron territorios a lo largo de las costas, con la finalidad de explorar los recursos naturales. Pero fue hasta la segunda mitad del siglo XIX que se observó un enorme interés por el vasto interior del continente africano, aún desconocido.


Exploradores y misioneros realizaron expediciones, descubrieron lo que había más allá de las costas y encontraron que cada región era muy diferente de las otras y que poseía valiosos recursos. Los exploradores y misioneros fueron los que iniciaron el proceso de colonización que convirtió al África en dominio de las potencias industriales europeas.

Los europeos tomaron los territorios y aunque los reinos y las tribus africanas lucharon, perdieron su independencia y pasaron a ser colonias bajo el poder de los europeos.

La Revolución Industrial en Europa durante el Siglo XIX, hizo que se necesitara materia prima, mano de obra y territorios donde los europeos pudieran asentarse en calidad de colonos. Por tal razón, buscaron a África.

Los países industrializados o imperialistas ejercieron su poder en Asia y África para colocar su superproducción industrial y obtener materias primas baratas.

Ingleses, franceses y holandeses tomaron territorios a lo largo de las costas, con la finalidad de explorar los recursos naturales. Pero fue hasta la segunda mitad del siglo XIX que se observó un enorme interés por el vasto interior del continente africano, aún desconocido.



Cecil Rhodes.

ICER
CONVENIO MEP • ICER

Francia: se apodera del norte y oeste con el deseo de controlar el Mediterráneo. Ocupa: Argelia, Túnez, Sahara.

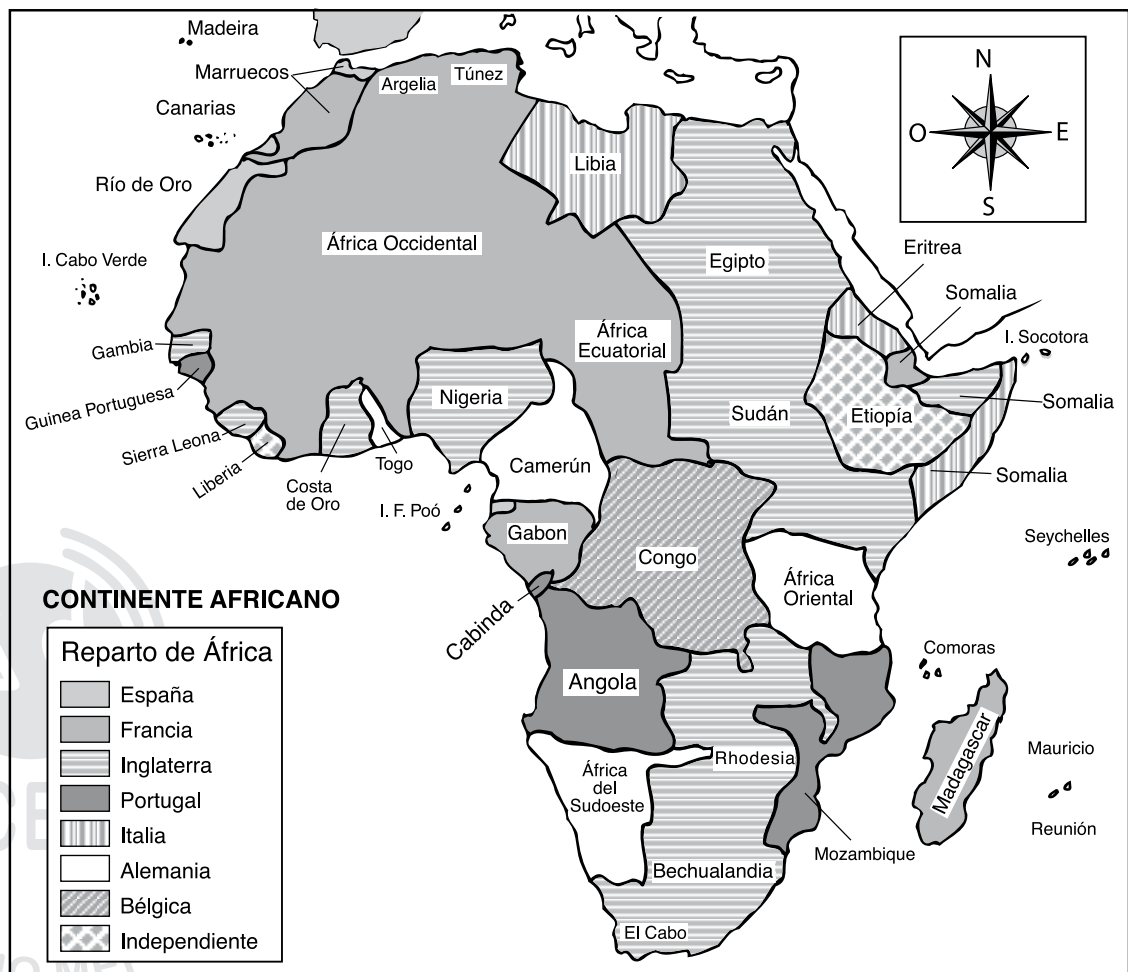
Además, regiones tropicales como: Senegal, Guinea, Congo Francés e Isla de Madagascar en el Océano Índico.

En el norte, el dominio de Marruecos quedó bajo el protectorado español.

Bélgica se apoderó de 2,3 millones de kilómetros cuadrados en el **Congo**, actual **Zaire**.

Gran Bretaña controló militarmente el canal y el país de Egipto. Otras colonias inglesas fueron **Uganda, Kenia, Somalia Inglesa, el Sudán, Gambia, Sierra Leona, Costa de Oro, Nigeria, Rhodesia y la isla Zanzíbar**.

Alemania obtuvo una gran extensión de tierras en el suroeste de África. Se adueñó de Tangánica, actualmente **Tanzania**, Togo, Camerún y África Sur-Occidental, hoy Namibia.



Colonias europeas en África siglo XIX.

Italia conquistó Libia, Eritrea, Somalia. Sólo Etiopía y Liberia se salvaron del imperialismo europeo.

Las colonias africanas bajo dominación de los europeos no solamente tuvieron que soportar la explotación de sus riquezas y el control de sus mercados, sino también una serie de discriminaciones raciales y políticas. Esta explotación ocasionó frecuentes rebeliones. Finalmente, después de la Segunda Guerra Mundial, casi todos estos pueblos obtuvieron su independencia.

REPARTO DE ASIA

En **Asia**, China, Japón e Indochina tenían estructuras políticas, económicas y sociales atrasadas, con respecto a Europa y sus puertos estaban cerrados a los occidentales.

En el siglo XIX los comerciantes europeos establecieron colonias en las que intercambiaban sus mercancías con los chinos. Además, los europeos se dedicaron a vender a los chinos el **opio** que cosechaban en la **India**. El emperador chino consideró que el tráfico de opio era perjudicial para su pueblo y prohibió su comercio. Los europeos protestaron, pero el gobierno chino mantuvo la prohibición, lo cual ocasionó la «**guerra del opio**». Esta guerra, ganada por Inglaterra, le abrió todas las puertas del imperio chino al comercio europeo. Los ingleses lograron la posesión de la isla de **Hong Kong**.

A Japón, en 1853, una flota norteamericana lo obligó a abrir sus puertos al comercio. Luego Japón se desarrolló y se convierte en imperialista. Al finalizar el siglo XIX, era una potencia aliada a las naciones Occidentales que intervenían en China. Se adueñó de Formosa y Corea. Por la posesión de Manchuria luchó contra Rusia, destrozando toda su escuadra. Se convirtió en la primera potencia del Lejano Oriente.

Indochina fue ocupada por los franceses.

En el extremo sur, los ingleses establecieron la colonia de Malaca y el puerto de Singapur donde controlaban los estrechos del sureste asiático.

Otros países en **Asia** fueron controlados así:

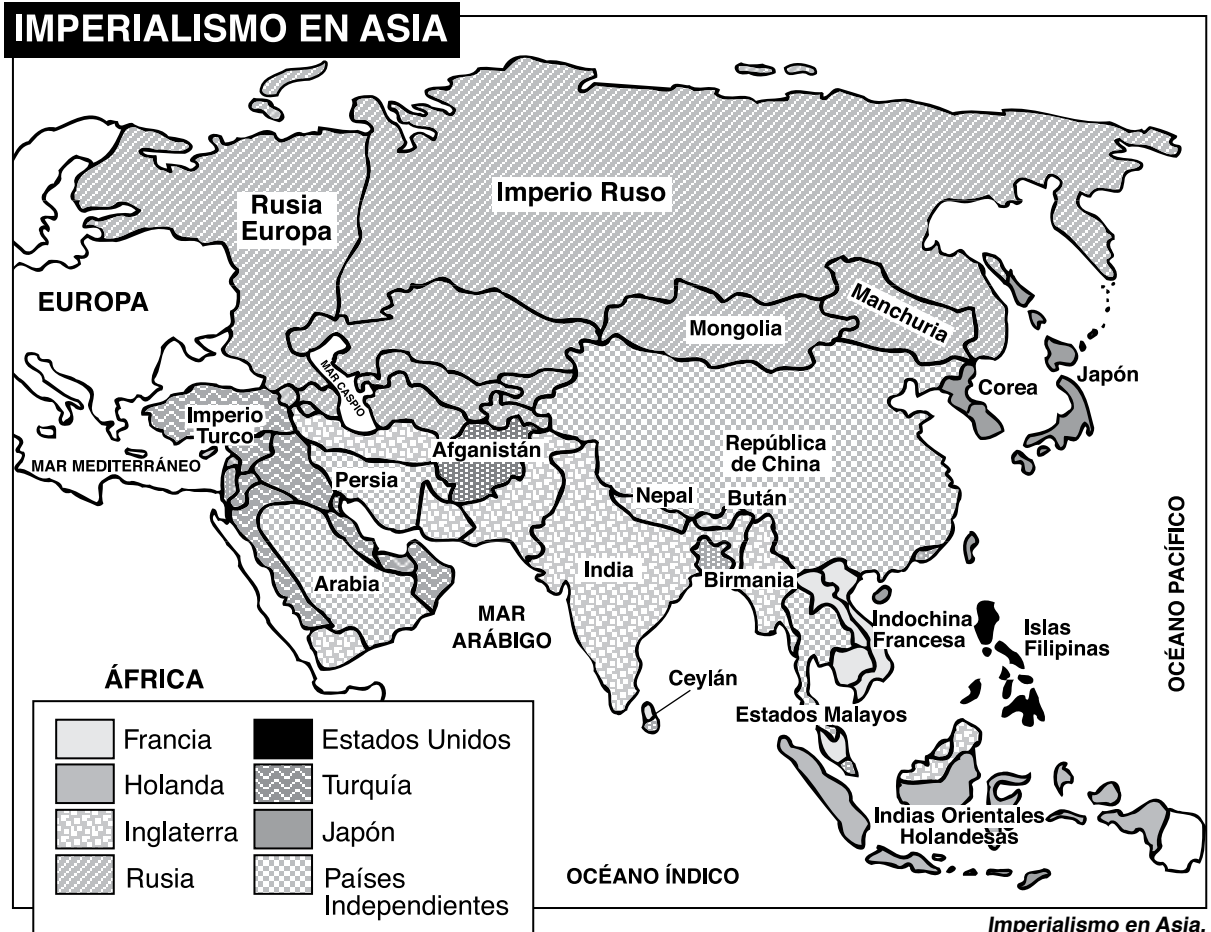
- ▼ **Birmania** por Gran Bretaña.
- ▼ **Filipinas** por Estados Unidos.



ICER

CONVENIO MEP • ICER

- ▼ **Indonesia** por Holanda.
- ▼ **Asia Septentrional** por Rusia.
- ▼ **Turquestán** por Rusia.
- ▼ **Norte del Golfo Pérsico** por Rusia.
- ▼ **Sur del Golfo Pérsico** por Gran Bretaña.
- ▼ **Afganistán** por Gran Bretaña.



ICER

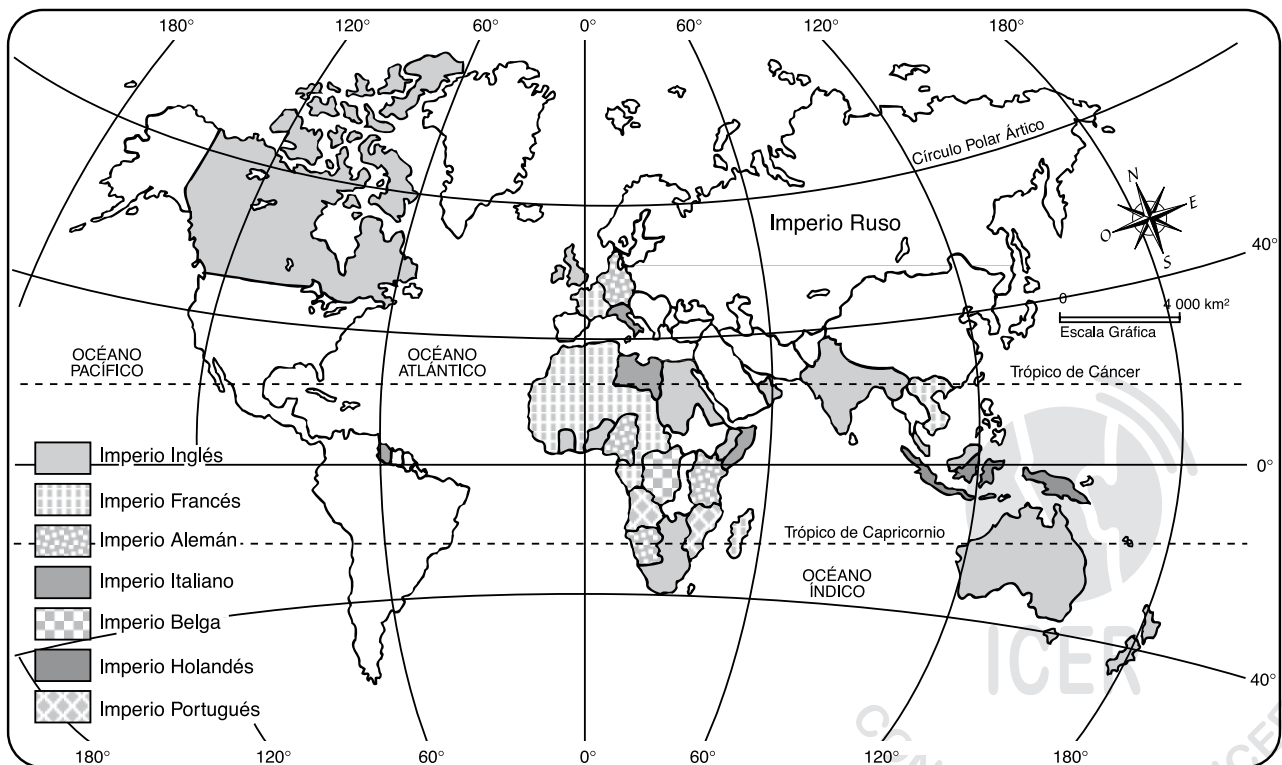
CONVENIO MEP • ICER

CONSECUENCIAS DEL IMPERIALISMO

El imperialismo del siglo XIX o neocolonialismo produjo transformaciones a nivel mundial como las siguientes:

1. Las potencias europeas controlaron el aspecto económico y político de muchas regiones del mundo.

2. Se exploraron nuevas tierras ampliando los conocimientos geográficos y científicos.
3. Las colonias tuvieron algunos avances en educación, salud, bienestar social y fueron evangelizadas.
4. En los territorios coloniales se explotaron los recursos naturales, pero el beneficio fue para las compañías extranjeras.
5. Hubo transculturación (intercambio de culturas) pero a pesar de esto, las colonias lucharon por su independencia.
6. La rivalidad y guerras previas a lo largo del siglo XIX entre las potencias, pretendieron que las colonias perdieran poco a poco el nacionalismo.
7. Cuando el colonialismo territorial perdió su vigencia, las potencias ejercieron un nuevo tipo de dominación: el control de la economía, las inversiones (Finanzas) y el comercio (dominio de los mercados internacionales). En el caso de América Latina ese dominio lo ejerció al principio Inglaterra, que invirtió, principalmente en la construcción de ferrocarriles; pero tiempo después el dominio lo ejerció Estados Unidos.



Imperios coloniales siglo XIX.

8. Las potencias imperialistas obtuvieron mediante la fuerza militar muchas ventajas económicas y de tipo territorial, por medio de las cuales ejercieron un dominio político, cultural, militar, económico comercial.

ESTADOS UNIDOS DE ANGLOAMÉRICA SURGE COMO POTENCIA MUNDIAL



Conquista de territorios indios.

Las 13 colonias que dieron origen a los Estados Unidos de Angloamérica, se independizaron en 1776 y se organizaron como una república federal. La nueva república, en pocos años, mostró un gran interés por extender sus dominios, lo cual logró por medio de compra de territorios o por medio de guerras.

Así tenemos:

- ▼ En 1803 compran a Francia, la **Louisiana**, llevando sus fronteras hasta la cordillera de las Rocallosas y beneficiándose con la fértil cuenca del río Mississippi, además de la gran red fluvial de comunicaciones.
- ▼ En 1812 compran a España, la **Florida**.
- ▼ Guerra contra México: 1846-1848. **Texas** se independiza de México y Estados Unidos con el propósito de anexárselo, inicia



CONVENIO MEP • ICER

una guerra contra México, ganando los territorios de Texas, Nuevo México y otros.

En 1848, con el tratado Guadalupe Hidalgo, gran parte del territorio mexicano pasa a los Estados Unidos, entre ellos: California, Utah, Nevada, Arizona y parte de Colorado.

- ▼ En 1846 adquirió de Inglaterra el territorio de **Oregón**.
- ▼ En 1867 compra a Rusia el territorio de **Alaska**.
- ▼ Posteriormente se anexaron las islas de Hawaii en el Pacífico

A finales del siglo XIX, Estados Unidos ya era un país desarrollado económica y políticamente, introduciéndose en la corriente mundial del imperialismo.

El poder económico Estados Unidos, lo inicia con inversiones de capital en los países hispanoamericanos, en obras de infraestructura y en producción agrícola.

En la última década del siglo XIX, Estados Unidos tenía fuertes sumas de dinero invertidas en los ingenios azucareros de Cuba. La United Fruit Company fue otro de los mecanismos de penetración norteamericana en Centroamérica y Colombia, con la producción y comercialización bananera.

Poco a poco, Estados Unidos fue desalojando los capitales ingleses de Latinoamérica y esta importante región fue aumentando su deuda externa con la nación del Norte, hasta la actualidad en que su hegemonía (poder económico) repercute en nuestro subdesarrollo económico, social, político y cultural.

¿CÓMO LOGRÓ ESTADOS UNIDOS SU EXPANSIÓN?

Se puede afirmar que el poderío militar norteamericano empezó con la famosa:

Doctrina Monroe: La Doctrina Monroe surge en 1823 con el discurso del Presidente de los Estados Unidos, James Monroe, en el que advierte a las potencias europeas que la principal área de influencia de los Estados Unidos será América Latina y dice la célebre frase: «América para los americanos» (angloamericanos del norte, Estados Unidos).



También influyó en esta expansión la **Teoría del Destino Manifiesto**. Teoría que impulsa el expansionismo, estableciendo que por ser los Estados Unidos una nación superior tiene una misión con el mundo: llevar la «civilización», especialmente a Centro y Sur América, el Caribe entre otros. Así, sirve como justificación para la invasión territorial de otros territorios como México, Nicaragua y Puerto Rico, entre otros.

A partir de 1890, se seguirá una política expansionista, utilizando como mecanismo fundamental la **Diplomacia del dólar**, mediante la dependencia económica.

La frase “Destino manifiesto” apareció inicialmente en 1845 en el artículo *The Great Nation of Futurity* de la revista neoyorkina *The United States Democratic Review*, firmado por John Lawrence O’Sullivan, ensayista, político, diplomático, filibustero y agente confederado. En su artículo, el autor expuso las razones de la necesaria expansión territorial de los Estados Unidos. John L. O’Sullivan escribió: “el cumplimiento de nuestro destino manifiesto es extendernos por todo el continente que nos ha sido asignado por la Providencia para el desarrollo del gran experimento de libertad y autogobierno. Es un derecho como el que tiene un árbol de obtener el aire y la tierra necesarios para el desarrollo pleno de sus capacidades y el crecimiento que tiene como destino”.

Entre las causas históricas que explican el surgimiento y desarrollo de la doctrina del Destino Manifiesto están la competencia estadounidense contra los ingleses por el comercio en Asia y las ventajas comerciales de poseer un puerto en las costas del Pacífico, especialmente en las costas californianas. Esta doctrina incentivó la creencia en el pueblo estadounidense de que eran elegidos por Dios para exportar los beneficios de las instituciones republicanas y el progreso.

El artículo completo de John L. O’Sullivan se localiza en la siguiente dirección electrónica: <http://cdl.library.cornell.edu/cgi-bin/moa/moa-cgi?notisid=AGD1642-0006-46>

Política del Gran Garrote que fue aplicada con el pretexto de proteger los intereses y propiedades norteamericanas y otras para cobrar los empréstitos (préstamos) otorgados a los países. La política de «**El Garrote**» fue aplicada por Teodoro Roosevelt.



Teodoro Roosevelt.

El Programa Imperialista de los Estados Unidos

Año de 1898

«Las fábricas americanas producen más de lo que el pueblo americano puede utilizar; el suelo americano produce más de lo que aquél puede consumir. El destino nos ha trazado nuestra política; el comercio mundial debe ser y será nuestro. Y lo adquiriremos así como lo ha demostrado nuestra madre (Inglaterra). Estableceremos factorías comerciales en la superficie del mundo como centros de distribución de los productos americanos. Cubriremos los océanos con nuestros barcos mercantes. Construiremos una flota a la medida de nuestra grandeza. De nuestras factorías comerciales partirán grandes colonias desplegando nuestra bandera y traficando con nosotros. Nuestras instituciones seguirán a nuestra bandera en alas del comercio. Y la ley americana, el orden americano, la civilización americana y la bandera americana se clavarán en todas las riberas hasta ahora presas de la violencia y el oscurantismo y estos auxiliares de Dios, las harán en adelante esforzadas y resplandecientes».

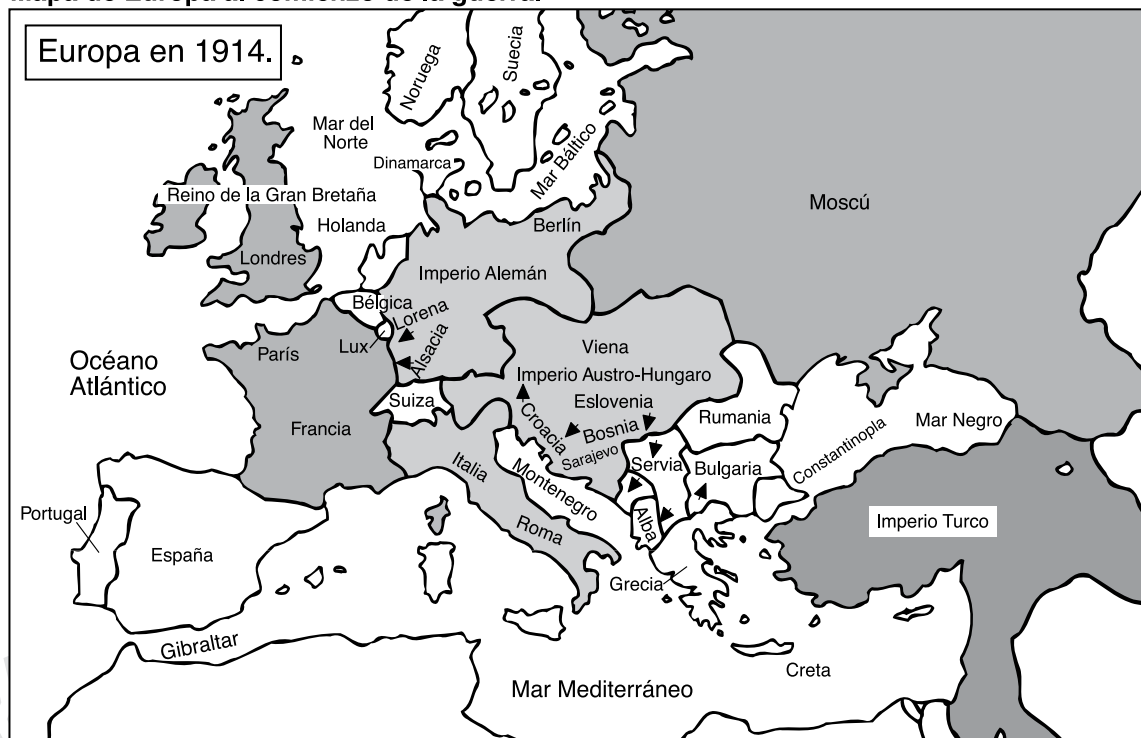


3. ANTECEDENTES DE LA PRIMERA GUERRA MUNDIAL

La consolidación de la Revolución Industrial, la expansión del liberalismo capitalista y la carrera armamentista trajeron como consecuencia:

- ▼ Una fuerte competencia económica y comercial por la conquista de nuevos mercados mundiales.
- ▼ Una seria rivalidad entre potencias imperialistas por adueñarse de más territorios.
- ▼ Un nacionalismo excesivo entre potencias.

Mapa de Europa al comienzo de la guerra.



Europa en 1914.

- Bloque de países que configuraron la Triple Entente: Gran Bretaña, Francia e Imperio Ruso.
- Bloque de países que configuraron la Triple Alianza: Imperio Alemán, Italia e Imperio Austro-Húngaro.
- Imperio Turco.

➔ Puntos conflictivos entre potencias:

- Alsacia y Lorena entre Francia y el Imperio Alemán.
- Área balcánica: Bosnia, Croacia, Eslovenia, Montenegro, Serbia, Rumanía, Bulgaria, Albania, Grecia, Turquía europea. Se convirtió en el área de máxima tensión internacional. Todas las grandes potencias intervinieron directa (Austria-Hungría-Rusia-Italia) o indirectamente (Alemania, Francia, Gran Bretaña).

Países Neutrales: España, Holanda, Suecia, Noruega, Dinamarca, Suiza.
Países aliados de la Triple Entente: Portugal, Bélgica.

- ▼ De 1890 a 1914 en Europa se vivo una época que se le denomina como **Paz Armada**. En ella las naciones vivían “pacíficamente”, pero con un objetivo: preparase para la guerra.
- ▼ El nacionalismo e imperialismo políticos y el proteccionismo económico dieron origen a la hostilidad entre los países europeos como veremos seguidamente.
 - Alemania y Gran Bretaña rivalizaban económicamente. Esta rivalidad condujo a ambos países a un rearme intenso.
 - Francia y Alemania competían por la anexión que este país había hecho en 1870 de los territorios de Alsacia y Lorena a su favor.
 - Rusia y el Imperio Austro-hungaro luchaban por imponer su influencia en la región de los Balcanes.
 - Austria-Hungría necesitaba una salida al mar, para lo cual tenía que dominar las regiones de Croacia y de Eslovenia habitada por el grupo esloveno, quien se oponía al dominio austrohungaro. Rusia, a su vez, deseaba aumentar su prestigio en los Balcanes protegiendo a los eslavos.

Estas tensiones estimularon a los países europeos a firmar dos importantes coaliciones:

- ▼ **Alemania** apoyando a **Austria, Hungría e Italia**. Esta alianza era de ayuda mutua en caso de ser atacados. (Conocida como la Triple Alianza).
- ▼ **Gran Bretaña y Francia** que al desconfiar de Alemania, apoyan a Rusia. (La Triple Entente).

DESARROLLO DE LA PRIMERA GUERRA MUNDIAL 1914-1918

En los comienzos del siglo XX, entre 1914 y 1918, el continente europeo, principalmente, fue el escenario de una guerra que superó a todas las anteriores, al involucrar a la población civil en el uso de nuevas tácticas militares y emplear un moderno arsenal bélico jamás imaginado por el ser humano. Se le considera guerra mundial por la participación directa o indirecta de numerosos países que intervinieron en ella, debido a sus vínculos económicos y políticos; también es conocida como la Gran Guerra Europea,



CONVENIO MEP • ICER

porque además de realizarse en ese continente, se enfrentaron entre sí las potencias rivales del mismo.

PRIMERA GUERRA MUNDIAL

Guerra interimperialista que, entre **1914 y 1918**, confrontó los intereses económicos, políticos y ultramarinos de los viejos y nuevos Estados Imperialista.

Causas

Para que este conflicto se desatara, fueron determinantes los acontecimientos del entronque entre siglos, que a continuación se expresan:

Política colonialista de las grandes potencias. Para la primera década del siglo XX, los países imperialistas habían terminado con el reparto territorial del continente africano y asiático, lo que hacía más tensas sus relaciones mutuas, producto del deseo unánime de aumentar sus ganancias y controlar nuevos mercados. En esta década se manifestó una nueva correlación de fuerzas entre las potencias industriales; ahora sobresalían: Alemania, Estados Unidos, Japón y seguían en ese orden, Inglaterra y Francia.

Al término de ese reparto, los objetivos de las grandes potencias se perfilaron sobre puntos estratégicos: Alemania pretendía las colonias de Inglaterra y someter a Rusia; Inglaterra, a su vez, se interesaba en debilitar a Alemania y dominar el Cercano Oriente. Francia quería recuperar sus provincias de Alsacia y Lorena. Rusia buscaba una mayor influencia sobre el Imperio turco y, de manera especial, el control de los Estrechos de los Dardanelos y del Bósforo, y Austria-Hungría deseaba fortalecerse en los países Balcánicos y, de manera concreta, sobre las regiones de Serbia y Montenegro.

Desarrollo de Alemania. Una vez lograda la unificación del Estado alemán en 1870, se impulsó notablemente el proceso de industrialización del país, que lo convirtió en la primera potencia europea de principios de siglo, con una necesidad inaplazable de controlar más colonias donde depositar su producción; este hecho sólo le era posible por la vía armada, para lo cual, en 1914, había terminado de construir el puerto de submarinos de Heligoland y el canal Kaiser Wilhem; de tal manera que estaba ya en posibilidades para que navegaran grandes barcos de guerra.



ICER

CONVENIO MEP • ICER

Organización del sistema de alianzas. Para la defensa de sus intereses, los países europeos se organizaron a través de alianzas. La competencia entre los países europeos se transformó en la formación de dos bloques: por un lado, la **Triple Alianza** integrada por **Alemania, Austria-Hungría e Italia (1879-1882)**, y por otro, la **Triple Entente** formada por **Francia, Rusia e Inglaterra (1891-1907)**. Esta rivalidad tensó más las relaciones entre los países, por lo que cualquier incidente podía desencadenar la guerra.

Período de paz armada. Con este nombre se denominó el período comprendido entre 1890 y 1914 y que se caracterizó por la carrera armamentista emprendida por cada país imperialista; en medio de una paz aparente, se pensó que sólo con las armas podían defender sus colonias y conseguir otras.

Crisis Balcánica. En esta región, estratégica para los intereses de las grandes potencias, fue donde prácticamente se incubó la primera guerra mundial: Rusia deseaba una salida al Mar Mediterráneo por el Mar Negro; Austria-Hungría buscaba también una salida al mar por la península de los Balcanes y de paso someter a los pueblos eslavos, los que por su parte, intensificaron su espíritu independiente y nacionalista. El Imperio Otomano intentaba, a su vez, reconquistar los pueblos Balcánicos, Crimea y el Cáucaso.

Por otro lado, Alemania obtuvo la concesión para construir la línea del ferrocarril de Berlín a Bagdad, la que cruzaría por Estambul; esto alarmó a los inversionistas franceses, al tiempo que frustraba las aspiraciones inglesas de controlar el Imperio Turco.

Entre los sucesos particulares anteriores a la guerra, dada su importancia, podemos considerar los siguientes:

La anexión de Bosnia-Herzegovina por el Imperio Austro-Húngaro en octubre de 1908. Estas regiones estaban bajo el control de los turcos y Serbia protestó por la agresión y solicitó ayuda a Rusia, que se había convertido en la protectora de los países eslavos; sin embargo, ésta no pudo acudir al llamado, por encontrarse debilitada por el fracaso con Japón (1905). Los otros países europeos sólo brindaron ayuda diplomática para no verse comprometidos; esto exaltó los ánimos independentistas de la región y propició la alianza entre los países Balcánicos: Serbia, Bulgaria, Grecia y Montenegro.

Las guerras Balcánicas de 1912-1913. Los países Balcánicos sostuvieron dos devastadoras guerras contra los turcos, a quienes con la ayuda de Rusia lograron expulsar de territorio



CONVENIO MEP • ICER

europeo. En agosto de 1913, por el Tratado de Bucarest se puso fin al conflicto: Rusia seguía manteniendo su influencia sobre los países eslavos, Austria y Alemania veían lesionada su política expansionista y Francia e Inglaterra resultaron afectadas en sus intereses financieros y estratégicos.



Asesinato del Archiduce Francisco Fernando.

El incidente de Sarajevo. Se produjo cuando el príncipe heredero a la Corona de Austria, Francisco Fernando, fue asesinado junto con su esposa, en Sarajevo, capital de Bosnia, el 28 de junio de 1914, por Gavrilo Princip, un estudiante ligado a las sociedades serbias de tipo nacionalista.

Con el apoyo de Alemania, el Imperio Austro-Húngaro aprovechó este acontecimiento como pretexto para sojuzgar a Serbia. El 23 de julio del mismo año, le envió un ultimátum a través del cual le imponía una serie de condiciones que atentaban contra su soberanía. A fin de evitar la conflagración, Rusia le aconsejó su plena aceptación, pero esto no bastó, ya que Austria-Hungría declaró la guerra al pequeño país, el 28 de julio del mismo año. Ante esta acción, Rusia movilizó sus ejércitos a las fronteras austro-húngaras. Alemania le declaró la guerra el 1º de agosto y dos días más tarde, lo hizo contra Francia. Alemania invadió Bélgica por lo que Inglaterra, a su vez, le declaró la guerra al haber violado la neutralidad.

ETAPAS DE LA GUERRA

Primera guerra de movimientos (1914-1915)

Con las declaraciones de la guerra se inició la movilización de ejércitos a sus respectivas fronteras con el enemigo. Alemania puso en práctica el **Plan Schlieffen**, preparado quince años atrás, para iniciar una guerra corta y en un solo frente. El plan consistía en distraer a Francia en su frontera común con unas cuantas divisiones y enviar su mayor potencial a través de Bélgica, para lograr derrotarla en un plazo no mayor de seis semanas.

El Plan Schlieffen fracasó, porque cuando los alemanes estaban a punto de vencer a Francia, en la batalla del río Marne en septiembre de 1914, Rusia inició su ofensiva contra Prusia abriendo el Frente Oriental, por lo que Alemania dividió sus ejércitos, con lo



ICER

CONVENIO MEP • ICER

que disminuyó su poder en el frente belga. Dicho plan no previó la decisiva participación inglesa.

Con la finalidad de arrebatarle sus colonias en el Océano Pacífico, Japón le declaró la guerra a Alemania. Rusia invadió el Imperio Austro-Húngaro; éste a su vez, invadió Serbia, ocupando Belgrado a fines de 1914. La guerra también se extendió al mar en los océanos Pacífico, Índico y el Mar del Norte, donde se enfrentaron la marina inglesa y la alemana, en la batalla naval de Jutlandia.

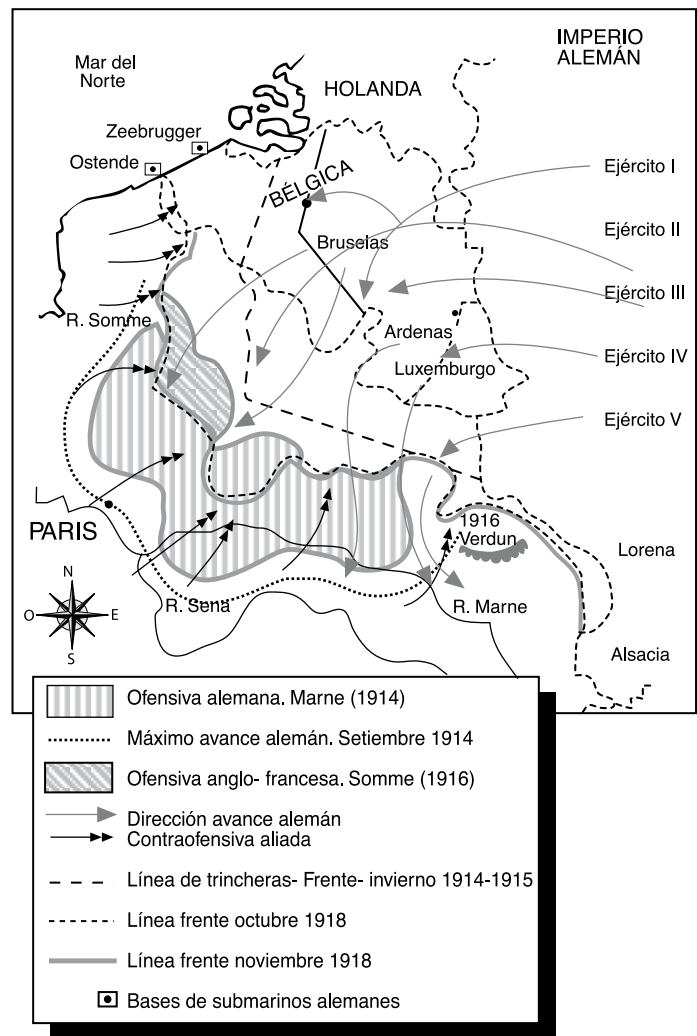
Guerra de Trincheras (1915-1917)

Como consecuencia del agotamiento humano y militar, las fuerzas de ambos bandos se replegaron, y se estabilizaron los frentes Occidental y Oriental. Esto convirtió al conflicto en una guerra de posiciones o de trincheras, en la que a lo largo de miles de kilómetros se cavaron grandes zanjas, protegidas por alambrados, campos minados y ametralladoras.

Esta situación modificó las condiciones de la guerra, porque a partir de entonces, el principal problema consistió en el abastecimiento. Por esta circunstancia, tenía mayores posibilidades de triunfar quien tuviera mayor capacidad industrial y económica.

Rusia no pudo cumplir con su programa de abastecimiento y empezó a mostrar debilidad en el Frente Oriental, por lo que Alemania envió una poderosa ofensiva en febrero de 1915, con la finalidad de derrotarla. Al no conseguirlo, permitió que los países del Frente Occidental logran superioridad al reagruparse y proveerse de material bélico.

Italia, que hasta entonces había permanecido indecisa, declaró la guerra en mayo de 1915 a sus antiguos aliados. Bulgaria, por su parte, combatió al lado de los imperios centrales. Alemania inició la guerra submarina contra todo barco que pretendiera llegar a Inglaterra y a Francia. En mayo de ese año, Estados Unidos protestó ante el gobierno alemán por el hundimiento del Lusitania, barco inglés en el que viajaban ciudadanos norteamericanos.



Evolución del frente occidental 1914-1918.



ICER

CONVENIO MEP • ICER

A principios de 1916, Alemania inició sus ataques contra Francia en Verdún, después de violentos enfrentamientos que costaron casi un millón de vidas a ambos países, la primera salió derrotada.

En junio del mismo año, se inició una cruenta batalla en los valles del Somme, donde la artillería, la aviación y las fuerzas motorizadas inglesas y francesas infringieron una nueva derrota a los alemanes.

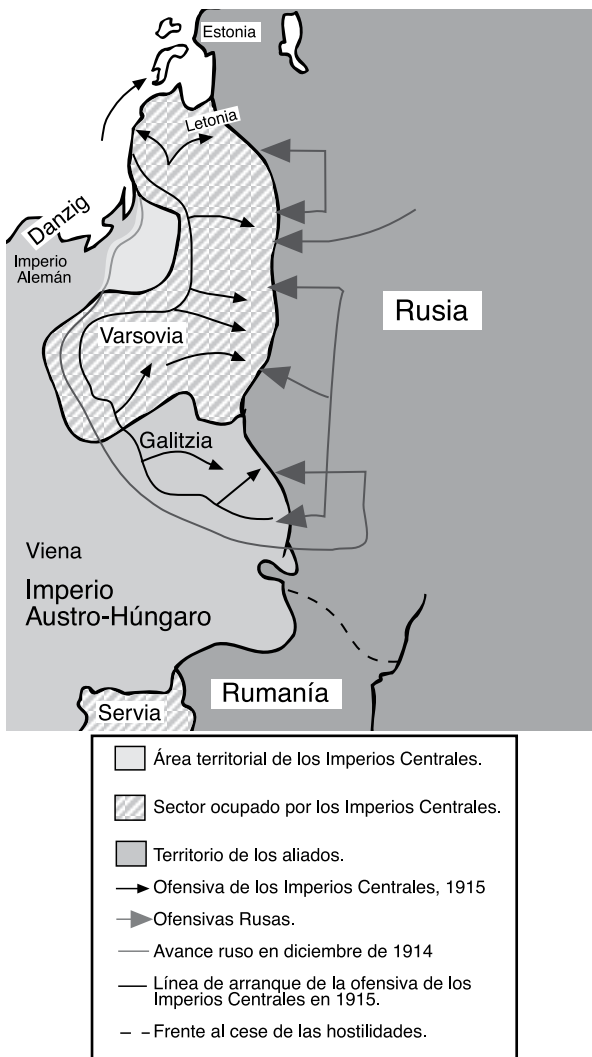
A principios de 1916, Alemania inició una revolución, que la obligó a salir de la guerra. En abril de este año, los Estados Unidos de América habían declarado la guerra a Alemania, y se aliaron a los países de la Entente, pero fue hasta 1918 cuando su ejército entró en acción. En 1917 Rusia sale del conflicto debido a la revolución interna.

Segunda guerra de movimientos (1917-1918)

Al salir Rusia de la guerra, quedó cerrado el Frente Oriental, motivo por el cual Alemania preparó una ofensiva final en contra de la Entente. Los alemanes atacaron por sorpresa a las fuerzas franco-inglesas, y aunque lograron infringir serias derrotas al enemigo, por falta de reservas no las pudieron aprovechar.

A mediados de 1918, la ofensiva se concentró en el río Marne, en donde fue decisiva la participación de los ejércitos norteamericanos para lograr la victoria. La derrota alemana generó el desarrollo de una revolución interna, que logró derrocar la monarquía de Guillermo II y permitió la instauración de una República.

Finalmente, los países de la Entente lograron derrotar por completo a los ejércitos alemanes en septiembre de 1918, mes que coincidió con las derrotas y rendiciones de Bulgaria, Austria y Turquía.



Evolución del Frente Oriental

Fin de la guerra (1918-1919)

Una vez debilitada Alemania y excluida Rusia de la contienda, los países de Occidente buscaron las mejores condiciones de paz. En enero de 1918, el presidente norteamericano Woodrow Wilson, propuso los Catorce Puntos, que pretendían, entre otras cosas,

la supresión de tratados secretos entre países, la eliminación de trabas aduanales, la autonomía de los pueblos que conformaban el Imperio Austro-Húngaro y la creación de la Sociedad de Naciones.

En noviembre del mismo año se firmó, entre Alemania y los países vencedores, el armisticio, en el que se establecieron los siguientes puntos: suspensión total de las hostilidades, evacuación de países ocupados, derogación de tratados con Rusia y entrega del armamento.

A principios de 1919, se iniciaron en Francia las negociaciones entre W. Wilson de Estados Unidos, Lloyd George de Inglaterra y Georges Clemenceau de Francia, quienes en junio de ese año signaron el Tratado de Versalles, en el que se responsabilizaba a Alemania de la guerra y se le imponían severas condiciones para la paz, entre las que destacaban las siguientes:



Trinchera inglesa.

- ▼ Renuncia a todas sus colonias en beneficio de los vencedores.
- ▼ Reducción de sus ejércitos, a cien mil efectivos.
- ▼ Desmilitarización del río Rhin y la anulación del servicio militar.
- ▼ Francia recuperaba Alsacia y Lorena y se rectificaban las fronteras en beneficio de Bélgica, Polonia y Dinamarca.
- ▼ Pago de indemnización por daños y gastos de guerra.
- ▼ Creación de la Liga o Sociedad de Naciones.

CONSECUENCIAS DE LA GUERRA

Económicas

- ▼ El desarrollo de la guerra propició el declive económico de Europa, que sufrió fuerte deterioro de su infraestructura urbana y rural, pérdida de mano de obra y un gran endeudamiento para poder solventar su abastecimiento.



- ▼ Se presentaron crisis agrícolas y de producción en general, que trajeron consigo pérdidas de mercado.
- ▼ Las potencias europeas perdieron su preponderancia económica.
- ▼ Los Estados Unidos de América se erigieron como la primera potencia mundial, ya que no sufrieron pérdidas materiales en su territorio y se enriquecieron con los financiamientos realizados.

Políticas

- ▼ Ante los acontecimientos de la guerra, que exigían decisiones rápidas, los gobiernos concentraron mayor poder, práctica que atentó contra los principios del Liberalismo, cuyo sistema democrático liberal, ante las nuevas exigencias socioeconómicas, entró en crisis.
- ▼ Con el triunfo de la Revolución Soviética, las relaciones internacionales se transformaron, pues buscaba el aislamiento de Rusia.
- ▼ Al término de la guerra, siguieron las fricciones entre los países vencedores, algunos quedaron inconformes con el reparto colonial, otros chocaron por el interés que tenían en las zonas petrolíferas del Medio Oriente.
- ▼ Se manifestaron conflictos por la delimitación fronteriza entre Polonia y Alemania, Italia y Yugoslavia, Grecia y Turquía.
- ▼ Surgió la Sociedad de Naciones, institución internacional que se propuso preservar la paz y la cooperación mundial.
- ▼ Desmembramiento del Imperio Austro-Húngaro, que transformó la geografía política al aparecer nuevos países independientes como Yugoslavia, Austria, Polonia, Checoslovaquia, Hungría, Letonia, Lituania, Estonia y Finlandia.

Sociales

- ▼ La pérdida de millones de vidas, además de los lisiados y enfermos.



ICER

CONVENIO MEP • ICER

- ▼ Las epidemias de hambre y miseria que padeció la población.
- ▼ Las protestas del proletariado que, al demandar mejores condiciones de vida, fortalecieron el movimiento obrero.
- ▼ La participación de la mujer, que reclamaba mejores condiciones laborales e igualdad de derechos sociales.

Cambios en la sociedad



Víctimas de la guerra.

Durante la guerra, las mujeres reemplazaron a los hombres en las fábricas y las oficinas, ganándose el derecho al voto en muchos países. De esta manera, la mujer ingresa al mundo profesional y de la política.

En todos los países que participaron en la guerra, los obreros consiguieron el reconocimiento de sus derechos, elevaron su nivel de vida con mejores salarios y condiciones de trabajo. Lograron estabilidad e indemnización en caso de despido, medidas de seguridad social y reducción de las jornadas de trabajo. Se creó la Organización Internacional del Trabajo (OIT).



abastecedor de alimentos, productos industriales, armamento y préstamos, convirtiéndose en el país más rico del mundo.

- ▼ Durante la Primera Guerra Mundial, las imágenes de soldados escondidos en las trincheras por meses, sin atención médica, alimentos y descanso, fue lo que impactó a la gente de todo el mundo.

La guerra de trincheras en la Gran Guerra

«A partir de noviembre de 1914, los soldados se habían enterrado para poder sobrevivir. Los alemanes dieron el ejemplo, estableciendo verdaderas redes de trincheras con paralelas, líneas de partida, pasadizos de enlace, laberintos y abrigos. Los ingleses les imitaron, pero los franceses y los rusos arreglaron con menos cuidado las trincheras. No se imaginaban que iban a permanecer enterrados durante cerca de tres años y que en ellas vivirían las batallas del mañana: Champaña, el Somme, Verdún. Construidas provisionalmente, en tanto que alemanes e ingleses aceptaban esta nueva forma de guerra.

El enredijo de saliente y entrantes se hizo ver rápidamente necesario para evitar que se le enfilase. En cuanto construían la red y la estructura de las trincheras, la atención de los soldados se aplicaba a la instalación de los puestos de vigía. Primero se colocaban las alambradas, maniobra especialmente peligrosa bajo el tiro de las ametralladoras enemigas; después se confeccionaban sacos de tierra para protegerse de los bombardeos y, por último se instalaban aspilleras para colocar a los observadores. Como las líneas de los adversarios estaban a veces muy cerca, se disputaban el menor montículo y vigilar al enemigo importaba tanto como ser visto.

Una novedad nacida de la guerra de trincheras fue el arte del camuflaje. Hasta 1914, los jefes militares habían aprendido, en primer lugar, a saber concentrar sus tropas en un lugar determinado. Más que la concentración importa ya el camuflaje, sobre todo el de las piezas de artillería. Inicialmente, la utilización de zepelines y, después de las «jaulas de gallinas», tuvo por objeto vigilar al adversario, segundo objetivo que no se consideró hasta más tarde».

Ferró, M. La Gran Guerra, 1970.

¿Cuál era el objetivo o uso de las trincheras?



4. EL PERÍODO DE ENTREGUERRAS

Es una etapa compleja y desconcertante de la Edad Contemporánea, que cubre dos décadas (desde 1919 hasta 1939). Se denomina «entreguerra» porque se inicia con el fin de la Primera Guerra Mundial y finaliza con el inicio de la Segunda. Entre sus episodios figuran la consolidación de la Revolución Rusa, el triunfo del Fascismo en Italia, el afianzamiento del militarismo expansivo en Japón, la crisis económica del sistema liberal en 1929, la victoria en Alemania del Nazismo y la guerra civil entre franquistas y republicanos en España. En diversos planos, se imponen los totalitarismos.

Es una etapa compleja y desconcertante de la Edad Contemporánea, que cubre dos décadas de 1919 a 1939. Se denomina «entre guerras» por que se inicia con el fin de la Primera Guerra Mundial y finaliza con el inicio de la Segunda Guerra Mundial. Entre sus acontecimientos históricos figura la gran crisis del mundo capitalista en 1929 y depresión de los años 30 Consolidación de la Revolución Rusa, el ascenso del Fascismo en Italia, el triunfo del nacional Socialismo en Alemania, la expansión imperialista de Japón. En diversos planos, se imponen los totalitarismos de derecha como de izquierda.



Campeñinos rusos.

¿POR QUÉ SURGIÓ LA REVOLUCIÓN RUSA?

RUSIA ZARISTA

El Imperio ruso era gobernado autocráticamente por los zares, y durante la primera mitad del siglo XIX, permanece ajeno a los cambios económicos y sociales de la revolución industrial. Es un país de base rural, la mayoría siervos.

En Rusia existía un gran descontento por parte de los trabajadores que eran explotados por familias nobles y por el Estado.

Las nuevas ideas y los derechos reconocidos a los obreros y mujeres después de la Primera Guerra Mundial llegaron a pequeños grupos de intelectuales y estudiantes quienes analizaron situaciones como las siguientes:

- ▼ La organización del Estado.
- ▼ Los castigos excesivos a los rebeldes.
- ▼ Las diferencias sociales.
- ▼ Las miserias del campesino y del obrero.
- ▼ La organización familiar y la religión.

Luego se reunieron en **sociedades secretas** y divulgaron las ideas entre campesinos, mineros y obreros.

Las huelgas y el descontento general desembocaron en la revolución de febrero de 1917, donde se origina lo siguiente:

- ▼ Constitución de dos poderes opuestos: el Comité Ejecutivo de la Duma que intentaba promover una revolución liberal y el Soviet de los Obreros y los Soldados, que propugnaba la revolución marxista.
- ▼ Acuerdo entre los dos poderes mencionados en el punto anterior.
- ▼ Abdicación del Zar y constitución de Rusia como República.
- ▼ La consigna leninista de «Pan y Paz» tuvo amplio eco entre las masas populares.

Más tarde se organiza un golpe de Estado, que culmina con la revolución de octubre de 1917 donde se dan otras fases del proceso revolucionario, cuyas principales características son:

- ▼ Reunión clandestina del VI Congreso del Partido Bolchevique.
- ▼ Dueños del poder, Lenín y su partido, hicieron dos cosas: iniciaron los preparativos para firmar la paz con Austria-Hungría y con Alemania (recuerde que Rusia formaba parte del bloque de los Aliados en la Primera Guerra Mundial) y legalizaron la entrega de la tierra a los campesinos, cedieron el control de las fábricas a los obreros y nacionalizaron las empresas y la banca.
- ▼ Ocupación del poder y constitución de un gobierno llamado Consejo de los Comisarios del Pueblo, presidido por Lenín, en octubre de 1917.
- ▼ Presión de Lenín al Comité Central de su partido para la insurrección armada; los soldados se unieron a los bolcheviques.



Zar Nicolás II de Rusia; su vida llena de amargura culminó trágicamente en Ekaterimburgo (1918), al ser fusilado junto a su familia por el ejército rojo.



Lenin, líder de la revolución comunista en Rusia. A él se debió la organización del Estado Totalitario Marxista, la creación de la Unión Soviética y el llamado Marxismo-Leninismo.

CONVENIO MEP • ICER

- ▼ Creación de un bloque contrarrevolucionario e inicio de una guerra civil entre bolcheviques (rojos) y no bolcheviques (blancos).
- ▼ Stalin precisa que la fase de la revolución pacífica había terminado y era necesario pasar a la fase no pacífica y a las luchas.
- ▼ Los signos del Partido Comunista son la hoz (que representa a los campesinos) y el martillo (que representa a los obreros), y la bandera roja que flamea por todo el territorio del país.

Los zares concentran todos los poderes, decretan las leyes, designan ministros y tienen autoridad religiosa. A diferencia de los monarcas occidentales, el zar no tiene limitaciones parlamentarias o constitucionales, gobierna con ayuda de la policía política(Ochrana) y una compleja burocracia.

En Rusia existía un gran descontento por parte de los trabajadores que eran explotados por la clase noble y por el Estado autocrático

Las nuevas ideas y los derechos reconocidos a los obreros después de la Primera Guerra Mundial llegaron a todo grupo de intelectuales y estudiantes.

Economía tradicional:

Agricultura tradicional: Las tierras pertenecían a grandes propietarios (latifundistas), aunque desde 1861 se había anulado la servidumbre feudal. La mayor parte de la población eran campesinos (80%). Había dos tipos de campesinos:

- ▼ Mujiks: mano de obra barata, vida mísera; trabajan para los latifundistas.
- ▼ Kulaks: Campesinos pequeños propietarios.

Industria escasamente desarrollada:

- ▼ Empresas de capital extranjero
- ▼ Obreros con condiciones míseras



ICER

CONVENIO MEP • ICER

- ▼ Deficiente sistema de Comunicaciones: transportes escasos y anticuados.

Desigualdades Sociales:

La sociedad rusa se caracterizaba por grandes desequilibrios económicos, jurídicos y sociales:

- ▼ Clases altas: Aristocracia (latifundista o urbana) y burguesía enriquecida.
- ▼ Clases medias: burguesía (profesionales liberales), Kulaks.
- ▼ Clases bajas: Obreros, clases populares urbanas (criados...) y la gran masa de campesinos.

Poder autoritario del Zar:

El zar era el jefe político, militar y religioso. La mayoría del pueblo, sobre todo los campesinos, lo consideraban su protector, al que llamaban "*El padrecito*".

Ejercía su poder a través de un elevado número de funcionarios y del ejército.

Vivía rodeado de la Corte en sus lujosos palacios (San Petersburgo. En 1914 recibió el nombre de Petrogrado, en 1924 el de Leningrado y en 1991 de nuevo San Petersburgo).

En el momento de la Revolución el zar era Nicolás II Romanov. En los últimos años de su gobierno su poder y prestigio se habían resentido, por la influencia, especialmente sobre la zarina y su entorno más próximo, del controvertido Rasputín (Monje ruso que aisló por completo a los soberanos de la opinión popular).

CAUSAS INMEDIATAS:

Guerra ruso- japonesa y la Revolución de 1905:

- ▼ Entre 1904-1905 se produjo un conflicto bélico entre Rusia y Japón por el dominio de Manchuria (Región del noreste de China).



ICER

CONVENIO MEP • ICER

- ▼ La derrota de Rusia provocó encendidas reacciones entre los diferentes sectores de la población.
- ▼ Domingo sangriento o Domingo rojo (22 de enero de 1905). Una huelga en la fábrica Putilov culminó en una manifestación hacia el Palacio de Invierno (residencia de la familia real), que fue sofocada muy duramente por la Guardia del Zar (Cosacos, estos ocasionaron cerca de un millar de víctimas).

El descontento se extendió por Rusia, provocando oleadas de huelgas y manifestaciones que afectaron al propio ejército (Acorazado el motín del Potemkin). La marinería del Potemkin (acorazado de la armada imperial rusa) se sublevó contra sus oficiales, por negarse aquellos a comer carne agusanada y no fue reprimida por los otros barcos que se niegan a combatir.

Se forman los primeros Soviets (que son prohibidos en 1906) y el propio Zar, obligado por las graves circunstancias, convoca un Parlamento o Duma, para emprender reformas.

OPOSICIÓN AL ZARISMO:

Se formaron partidos políticos de oposición al Zar:

- ▼ Kadets o burgueses liberales: Pretenden la Monarquía parlamentaria
- ▼ Socialdemócratas: marxistas: Se dividen en **Mencheviques** (minoría), partidarios de retrasar la Revolución hasta haber conseguido un nivel de mayor desarrollo económico en Rusia. **Bolcheviques** (mayoría), consideraban que el proletariado debía llevar a cabo una revolución y no pactar con la burguesía (lucha de clases)
- ▼ Social revolucionarios: Mayoritariamente campesinos. Entre sus propuestas estaba una República Federal.

CAUSA COYUNTURAL:

La participación de Rusia en la primera guerra mundial provocó una situación de hambre y miseria que generó un conflicto social. Las numerosas derrotas fueron desmoralizando a una población



ICER

CONVENIO MEP • ICER

descontenta. El zar y el propio ejército fueron perdiendo prestigio a los ojos de su pueblo.

<http://ciahistoria.wordpress.com/2009/05/28/causas-de-la-revolucion-rusa/>

Luego se reunieron en sociedades secretas y divulgaron las ideas entre campesinos, mineros y obreros.

Comunismo: Es una tendencia de muy remoto origen que pretende la comunicación de la propiedad (eliminación de la propiedad privada). De ahí que su origen se remonta, hasta los tiempos antiguos. Uno de los precursores fue Zicurezo, quien en Esparta, hacia el siglo IX a.c. legisló en contra del acaparamiento de riqueza en perjuicio de los demás, y sustituyó las monedas de oro, por otras de hierro grandes y pesadas.

El término se tiende a confundir con el marxismo; porque este plantea que el último estadio de la evaluación de la sociedad, es la sociedad comunista, es decir la “sociedad perfecta” sin clases sociales, sin propiedad privada.

Las huelgas y el descontento general desembocaron en la revolución de febrero de 1917, donde se originan los siguientes hechos:

En 1924 muere Lenin y toma el poder José Stalin que inicia una masiva industrialización de la URSS y consolida el **Estado** comunista.

Los rusos pasaron del despotismo de los zares a un gobierno totalitario de izquierda donde el **Estado** controla todo. A las teorías de **Carlos Marx** adaptadas por **Lenin**, se le llamo marxismo –leninismo y la URSS se convierte en modelo para los partidos comunistas en diferentes partes del mundo.

La URSS quedo aislada bajo el régimen de Stalin, por parte de los países capitalistas de occidente ante el temor de la propagación del comunismo. Se habla de «cortina de hierro» como una expresión usada por Joseph Goebbels y Lutz Schwerin von Krosigk, penúltimo y último cancilleres de Alemania respectivamente. A su vez, Winston Churchill la hizo suya en un discurso. El ex Primer Ministro británico la usó para referirse a la frontera, no solo física sino también ideológica, que dividió a Europa en dos después de la Segunda Guerra Mundial. Churchill popularizó el término en una conferencia en Estados Unidos en 1946.



Stalin

5. LA CRISIS ECONÓMICA DE 1929

ANTECEDENTES

Como ya se ha señalado, el resultado más benéfico de la Primera Guerra Mundial lo obtuvieron los Estados Unidos. Esto se reflejó en la década de 1920, época de prosperidad y bonanza, ya que este país al no sufrir daños materiales en su territorio, permaneció como principal acreedor de Europa y puso en práctica los nuevos avances tecnológicos a una economía de paz, que lo confirmaron como la primera potencia económica del mundo.

En cambio, los países europeos sufrieron las consecuencias económicas más graves de la guerra, al quedar diezmada su infraestructura; esto, aunado a la carencia de recursos financieros, los obligó a solicitar préstamos para su reconstrucción, que afectaron severamente su balanza comercial y provocaron graves procesos inflacionarios y fuertes devaluaciones monetarias. Ante esta situación se restringieron considerablemente las importaciones; con ello se ocasionó un desequilibrio en el comercio internacional, que afectó a todo el mundo en una crisis de sobreproducción.

La economía de los Estados Unidos empezó a debilitarse cuando se redujeron las exportaciones a los países europeos, a causa de la baja capacidad adquisitiva de éstos; también se manifestaron diferencias internas entre los precios de los productos del campo y de la industria; asimismo, se observó una decadencia de la industria pesada y ferroviaria, todo lo cual motivó una superproducción en el sector agroindustrial.

Crisis de 1929.



Esta situación obligó al gobierno de los Estados Unidos a facilitar créditos para reencauzar la economía, pero resultaba más benéfico manejar estos capitales en las bolsas de valores, por las cuantiosas ganancias, que invertirlas en la industria o el campo.

La incertidumbre de pagos de los países europeos y su nula capacidad de compra hicieron que Estados Unidos reforzara su

ayuda financiera a esa región. De manera particular apoyó a Alemania para que solventara sus pagos y fortaleciera su economía, a través del Plan Dawes en 1924.

LA CAÍDA DE LA BOLSA DE VALORES DE NUEVA YORK

A principios de 1929, se manifestaron bajas en la producción industrial y agrícola, a diferencia del crecimiento en las bolsas de valores, debido a la abundancia de capitales, esto motivó el alza en el valor de las acciones con enormes beneficios para los inversionistas. Esto generó una gran especulación bursátil, ya que en la realidad, este fenómeno no coincidía con los índices de producción.

Las circunstancias descritas obligaron a las Casas de Valores a la venta generalizada de acciones y al retiro de capitales de los bancos por parte de los ahorradores, lo que ocasionó que el 24 de octubre de 1929 se hundiera la Bolsa de Valores de Nueva York, hecho conocido también como el crack de Wall Street o «jueves negro».

Ante el derrumbe del sistema financiero, los banqueros depositaron grandes sumas de capitales en busca del equilibrio bursátil; sin embargo, al no lograrlo, cinco días más tarde, el 29 de octubre, se dio la ruina total de la Bolsa de Valores de Nueva York.

La crisis del año 1929 fue esencialmente en el mundo capitalista y puso fin a una de las explosiones especulativas más extraordinarias que haya conocido la Bolsa de New York. El alza de la Bolsa fue el resultado de una especulación general, por parte de la población, que veía en ella un rápido aumento de capital.

CAUSAS Y CONSECUENCIAS DE LA CRISIS:

- ▼ EE. UU. fabricó en cantidades exageradas: ropa, carros y otros productos, de manera que ya no se encontraron tantos compradores para adquirirlos.
- ▼ Las acciones en los bancos bajaron de valor. El dinero se convirtió en simple papel, debido a esa baja.



- ▼ Hubo desempleo en varios países.
- ▼ EE. UU. se convirtió en el banquero del mundo. Acumuló mucho dinero.
- ▼ Hubo hambre. Fue la época de grandes colas para poder obtener alimento.
- ▼ Se incrementó la delincuencia como causa de la pobreza.

La crisis provocó repercusiones de tipo social; desórdenes en el campo, los antiguos combatientes reclamaban el pago de sus bonos, la opinión responsabilizaba de la crisis al partido republicano en el poder, la gran industria y la alta banca desacreditadas. El número de desempleados ascendió a 17 millones en 1933.

Por primera vez, desde la revolución industrial, se puso en duda la capacidad del sistema capitalista para volver a conseguir el equilibrio.

La crisis adquirió una amplitud desconocida y se extendió a todo el mundo. Primero a los países de mayor vinculación con Estados Unidos, como Alemania e Inglaterra, pero luego se hace mundial, excepto en la URSS.

Para contrarrestar la crisis, surgieron soluciones económicas y políticas.

INTENTOS DE SOLUCIÓN A LA DEPRESIÓN

Ante esta situación se manejaron políticas nacionales diferentes. En Estados Unidos, el presidente Franklin Delano Roosevelt aplicó el New Deal (Nuevo Trato) cuya primera finalidad era la de salvar el sistema capitalista mediante la puesta en acción de un conjunto de importantes medidas de intervención gubernamental. La política económica de Roosevelt se propuso, en líneas generales, por una parte, reactivar el consumo y la inversión y por otra, poner fin a ciertos abusos, como la especulación, que había estado en la base del origen de la crisis.

Su acción se dirigió a los ámbitos siguientes:

- a) En el ámbito del dinero y del crédito, lanzó los precios al alza, devolvió la confianza a los inversores, distribuyó el poder de compra a los consumidores y modificó ciertas prácticas bancarias, a fin de impedir la especulación en la Bolsa.



ICER

CONVENIO MEP • ICER


- b) En el ámbito agrícola, se tendió a la limitación de las cosechas (de trigo, maíz, algodón y tabaco), que dio como resultado, la defensa de poder de compra de los agricultores.
- c) En el ámbito industrial, se aplicó una nueva legislación a fin de evitar la superproducción. El gobierno consiguió un aumento de los salarios, una reducción de las horas de trabajo semanal y una alza de precios.
- d) En el ámbito social, la acción del New Deal fue altamente humanitaria. Desde 1933 hasta 1942 se invirtieron 13 000 millones de dólares a fin de crear puestos de trabajo en las obras públicas, empleándose en 1938 a 3 800 000 desocupados (as).

En lo **económico** se recomienda la intervención del Estado en la economía. En lo **político** surge la necesidad de gobiernos dictatoriales para controlar los sindicatos, evitar el comunismo y frenar el capitalismo, bajo este pensamiento surgen el nazismo y fascismo.

LA GRAN DEPRESIÓN DE 1929: EL PÁNICO

CAUSAS

El fenómeno se inició en Estados Unidos, tras una década de crecimiento económico, incremento del endeudamiento y especulación bursátil, con beneficios rápidos y fáciles. Habitualmente se señala como primer síntoma claro, o como detonante, de la Depresión el denominado Jueves Negro (24 de octubre de 1929), con el desplome de la Bolsa de Nueva York y la pérdida vertiginosa del valor de las acciones allí cotizadas, aunque la contracción de la economía había comenzado en el primer semestre de 1929. El desplome del precio de las acciones fue extraordinariamente intenso, alcanzando tintes dramáticos. Gran número de inversionistas vieron cómo su dinero, en muchos casos tomado a crédito, se volatilizaba en cuestión de días. El crash bursátil motivó una reacción en cadena en el sistema financiero, con numerosos bancos que empezaron a tener problemas de solvencia y de liquidez al acentuarse la desconfianza en su capacidad de reembolsar a los depositantes. Aumento constante del precio de las acciones de Wall Street: La crisis se da por una prosperidad falsa que al principio las ganancias en acciones eran muy rápidas pero no con bases reales.



La Gran Depresión tuvo efectos devastadores en casi todos los países, ricos y pobres. La renta nacional, los ingresos fiscales, los beneficios y los precios cayeron, y el comercio internacional descendió entre un 50 y un 66%. El desempleo en los Estados Unidos aumentó al 25%, y en algunos países alcanzó el 33%. Ciudades de todo el mundo se vieron gravemente afectadas, especialmente las que dependían de la industria pesada, y la construcción se detuvo prácticamente en muchas áreas. La agricultura y las zonas rurales sufrieron la caída de los precios de las cosechas que alcanzó aproximadamente un 60 por ciento. Ante la caída de la demanda, las zonas dependientes de las industrias del sector primario, con pocas fuentes alternativas de empleo, fueron las más perjudicadas.

Los países comenzaron a recuperarse a mediados de la década de 1930, pero sus efectos negativos en muchos países duraron hasta el comienzo de la Segunda Guerra Mundial. La elección de Franklin Delano Roosevelt como presidente de EE. UU. y el establecimiento del New Deal en 1932 marcó el inicio del final de la Gran Depresión en Estados Unidos. Sin embargo, en Alemania, la desaparición de la financiación exterior, a principios de la década de 1930, y el aumento de las dificultades económicas, propiciaron la aparición del nacional-socialismo y la llegada al poder de Adolf Hitler.



Franklin D. Roosevelt.

NEW DEAL

Franklin D. Roosevelt, promotor del New Deal, transformó considerablemente la economía estadounidense para salir de la Gran Depresión.

New Deal (literalmente en castellano: «Nuevo trato») es el nombre dado por el presidente estadounidense Franklin D. Roosevelt a su política intervencionista puesta en marcha para luchar contra los efectos de la Gran Depresión en Estados Unidos. Este programa se desarrolló entre 1933 y 1938 con el objetivo de sostener a las capas más pobres de la población, reformar los mercados financieros y de redinamizar una economía estadounidense herida desde el Crac del 29 por el desempleo y las quiebras en cadena.

ICER
CONVENIO MEP • ICER


6. EL ASCENSO DE LOS TOTALITARISMOS EN EUROPA: FASCISMO Y NAZISMO (NACIONAL-SOCIALISMO) ANTISEMITISMO

LOS TEMORES DE UN HOMBRE DE CIENCIA

Telegrama al Presidente de los Estados Unidos de Norteamérica.

«Nuestro mundo se halla frente a una crisis de la que aún no se han dado cuenta aquellos que se hallan en disposición de adoptar decisiones capitales para el bien o para el mal. La potencia desencadenada del átomo lo ha trastocado todo, salvo nuestras maneras de pensar, y andamos a la deriva hacia una catástrofe sin precedente. Nosotros, los científicos, que hemos liberado este poder inmenso, tenemos la abrumadora responsabilidad de desintegrar el átomo para el bien del género humano y no para su destrucción.»

Telegrama remitido por Einstein al Presidente Truman a fines de octubre de 1945. Albert Einstein, año de 1945 (octubre).



Albert Einstein, brillante físico alemán, autor de importantes trabajos de mecánica cuántica y de la Teoría de la Relatividad.

Totalitarismo: sistema político que da preeminencia absoluta al Estado a través del cual se controla y centralizan las esferas: política, económica, jurídica e ideológica. Los fascismos constituyeron el mejor ejemplo de los defensores del totalitarismo. Se niega el pluralismo político e ideológico.

Fascismo: gran movimiento político de masas surgido en Italia, fundado en 1919 por Benito Mussolini y basado en la defensa de un Estado totalitario, corporativo, expansionista y represor de los derechos humanos elementales. Esta organización de carácter nacionalista constituyó el fundamento del Estado entre 1922 y 1945; con el apoyo de los industriales del norte de Italia conquistaron sindicatos y Municipios. Considerado genéricamente como el régimen político del gran capital italiano en época de crisis. Se explica como elaboración sincrética de un hombre: Benito Mussolini. Este movimiento subordinó siempre la teoría a la acción, y de




Benito Mussolini.



Pangermanismo:

tendencia política que aspira y proclama a la unión y la preponderancia de los pueblos de origen germano.



Adolfo Hitler.

aquí su enorme pobreza ideológica, pobreza típica del sincretismo hecho a la medida del Duce. La doctrina se basaba en minorías llamadas a mandar y mayorías sometidas a la obediencia. Las clases inferiores debían admitir como una evidencia ineludible el ejercicio del poder por las minorías selectas. El Estado es la encarnación de las minorías rectoras, abarca toda la vida social y a él han de subordinarse todas las libertades políticas y todos los derechos del individuo, cuya virtualidad desaparece en el grupo. “Todo dentro del Estado, nada fuera del Estado”, fórmula que sintetizaba todo un pensamiento. Se exaltaba la acción directa y violenta contra los enemigos y adversarios, y se hacía de la guerra y de la lucha el instrumento de acción política.

Nazismo: partido fundado y dirigido por Adolfo Hitler. Originalmente basado en el pangermanismo germano, se nutrió de sentimientos antisemitas, antipacifistas y antiliberales, utilizando como medios la represión sangrienta de toda oposición a sus objetivos. Su símbolo fue la cruz esvástica o gamada y su teoría era la de una raza superior arionórdica, dominadora de los pueblos que no poseyeran sus virtudes. Atrajo a toda la clase media, a los desocupados después de la Primera Guerra Mundial y a todos los disconformes con el Tratado de Versalles; se incorporó rápidamente la alta industria. Por la coacción brutal y la propaganda insistente, se organizaron fuerzas semimilitares (las camisas pardas), grandes concentraciones públicas y agrupaciones centrales con millones de adherentes. Los sistemas de represión desembocaron en los campos de concentración, las cámaras de gas, las purgas sangrientas, los frentes de trabajo; se sostuvo una máquina de delaciones y persecuciones policiales racistas, religiosas y políticas. El espíritu agresivo interno se extendió al campo internacional, lo que condujo a la Segunda Guerra Mundial; sus dirigentes fueron juzgados en Nuremberg (1945), salvo algunos que se suicidaron o huyeron.

Nacionalsocialismo: nazismo. Movimiento político y social del Tercer Reich alemán (1933-1945) de carácter pangermanista, fascistas y antisemita.

Antisemita: enemigo de la raza hebrea, de su cultura o de su influencia.

Antisemitismo: doctrina o tendencia de los antisemitas. Idea de que hay una raza semita considerada como inferior a la raza aria y cuyos componentes, por eso mismo, han de ser hostigados. En realidad, el término semita se refiere a un grupo lingüístico



ICER

CONVENIO MEP • ICER

y no específicamente a un grupo étnico. En sentido estricto, no existe en la ciencia antropológica una raza semita, como no hay propiamente una raza aria, pero sí hay lenguas semitas. Es decir, la denominación antisemitismo viene a ser la presentación en la forma de una pretendida doctrina racista de un prejuicio y un odio que tienen en realidad raíces religiosas. Esta doctrina o actitud contra los judíos tuvo su origen en Alemania en 1881; pero es necesario destacar que no va dirigido contra todos los semitas sino exclusivamente contra los judíos. Con el transcurso del tiempo, las motivaciones o argumentos se fueron modificando por otros de tipo social y político. La Alemania nazi fortaleció esta actitud y entre 1933 y 1945 se perpetró la muerte de seis millones de judíos.

SUPERIORIDAD RACIAL: CASO DE LOS JUDÍOS, MUSULMANES, ESLAVOS Y GITANOS

La supremacía blanca o supremacismo blanco es una ideología que sostiene que la raza blanca (definida ésta por elementos biológicos, culturales e incluso morales y otros elementos inciertos) es superior a otras razas. Este término se usa para describir una ideología política que promueve el dominio social y político de los blancos. Se basa en el etnocentrismo y un deseo de hegemonía sobre los pueblos no-blancos.

El supremacismo blanco suele asociarse con el racismo en contra de los negros, indígenas o Amerindios y frecuentemente el antisemitismo, creyendo que los judíos no son suficientemente blancos, aunque también ha sustentado la discriminación hacia los pueblos del sureste asiático.

La supremacía blanca se emplea a veces en un sentido algo más amplio, defendiendo no solamente la idea filosófica de que la raza blanca es superior a otras razas, sino que aquella debería ejercer su dominio sobre éstas. Grupos separatistas y nacionalistas blancos, para distinguirse de los supremacistas blancos, enfatizan su rechazo de esta definición más limitada.

DISTRIBUCIÓN Y RELEVANCIA DE LOS GRUPOS SUPREMACISTAS ACTUALES

En la mayoría de países con contingentes de población



ICER
CONVENIO MEP • ICER

blanca, como Estados Unidos, Australia, Sudáfrica, los países europeos y algunas partes de América Latina, pueden encontrarse sectores que propugnan el supremacismo blanco aunque, en todos estos lugares, su discurso no es representativo más que de una ínfima minoría de la población, siendo escaso el número de militantes en los mismos. Sin embargo, el influjo de corrientes migratorias de población no blanca en varios países europeos durante los últimos veinticinco años ha motivado una reacción que se ha traducido en el ascenso en la afiliación a tales movimientos así como una escalada de manifestaciones y delitos racistas de toda índole.

El estilo de la militancia de ciertos sectores ha motivado que sean vigilados de cerca por las fuerzas del orden. En algunos países de Europa, que cuentan con la experiencia cercana de los efectos de estas ideologías en la Segunda Guerra Mundial, las organizaciones supremacistas están prohibidas por la ley. Tales legislaciones tipifican la figura delictiva de la “incitación al odio” junto a normas que prohíben las organizaciones cuyo objeto sea contrario a una sociedad multiétnica, multirracional y democrática.

LA NUEVA POLÍTICA ANTIGITANA: LA PERSECUSIÓN NAZI

En la década anterior a la llegada de Hitler al poder, esos teóricos pusieron los fundamentos y crearon a los “especialistas”, que describían a los gitanos itinerantes como una “cobertura para su comportamiento asocial”. Todos los gitanos debían ser englobados en una clasificación, como una entidad “racial” con características antisociales y criminales.

Durante el primer tercio del siglo XX aparecieron dos discursos en la política de los Estados europeos en referencia a los gitanos. El concepto educativo veían a los gitanos como inferiores a los que, con el respaldo adecuado, se podía transformar, mediante la intervención sociopolítica. El segundo discurso señalaba que cualquier intento de aplicar el primer discurso, las tendencias racistas adoptaron el segundo, señalando que la “inferioridad” de los gitanos debía ser atribuida a un “destino genético” inalterable. Robert Ritter, por ejemplo, consideraba que los gitanos eran “primitivos típicos” cuyo “carácter social” no podía ser transformado mediante influencias ambientales o la educación en su entorno. Aunque esta visión estaba basada en los clichés más usuales sobre los gitanos,



ICER

CONVENIO MEP • ICER

su predominio marcó un cambio conceptual significativo.

Con la llegada del Nacionalsocialismo, la ideología racial se convirtió en la única ley, manteniéndose en el centro de todas las decisiones, apoyándose en el derecho y el Estado, a pesar de los cambios tácticos y las adaptaciones que se llevaron a cabo. La finalidad era la creación de una nueva sociedad, basada en conceptos raciales, hasta conseguir un “Nuevo Orden” bajo dominio ario. Se sirvieron de determinados aspectos de la ciencia para mantener su ideología racial como un elemento de legalidad, destinada a aislar a determinados grupos sociales.

Tanto en Alemania como en Austria, hasta 1942, las medidas fueron principalmente dirigidas contra los gitanos mixtos. A partir de ese momento, se eliminó la distinción y fueron todos sometidos al mismo trato. En 1942-1943, cuando se estaban produciendo la mayor parte de las deportaciones desde el Reich, también se eliminaron las distinciones de trato entre gitanos y judíos. Además, también fue el período en el que se inició la radicalización definitiva de la persecución de los gitanos, especialmente a partir de la publicación del “Derecho Auschwitz”.

ANTIESLAVISMO

El antieslavismo, también conocido como eslavofobia, una forma de racismo o xenofobia, referido a las diversas actitudes negativas hacia los pueblos eslavos, la mayoría de manifestaciones comunes claman la inferioridad de las naciones eslavas respecto a otras etnias.

HISTORIA

Las manifestaciones antieslavistas se remontan por lo menos a la Edad Media. Las tensiones entre la Iglesia Católica e Iglesia Ortodoxa, la religión dominante de la gran mayoría de la población eslava, propagadas por el estereotipo de la barbarie eslava.

LA ALEMANIA NAZI

El antieslavismo fue notable en la Alemania nazi sobre todo durante la Segunda Guerra Mundial, junto al antisemitismo. Se



ICER

CONVENIO MEP • ICER

dirige contra el pueblo eslavo.

En su libro, Mein Kampf, Hitler se refiere a los pueblos eslavos de Rusia como “inferiores masas soviéticas”, utilizando la palabra “eslavo” como “esclavo”. Él pensó que los pueblos de este origen, deberían “seguir siendo” esclavos durante siglos. Esta fue probablemente una referencia al Imperio otomano, Austro-Hungría, donde los eslavos no fueron fortalecidos y sí explotados.



EL FASCISMO SE IMPONE EN ITALIA

Su líder, Benito Mussolini, promueve una política demográfica y colonialista, y un sistema autoritario que ponga fin a la lucha de clases, tratando que empresarios y operarios formaran corporaciones. De allí que se emplee, a veces, la palabra corporativismo como sinónimo de Fascismo.

Los fascistas se organizaron en milicias y por la fuerza disolvieron a los socialistas y a los comunistas; por esta razón tuvieron el apoyo de la burguesía. Luchaban por establecer un gobierno fuerte que estableciera la paz y el bienestar.

Aunque se permitió las empresas capitalistas, la propiedad privada y los sindicatos, todo funcionaba bajo un fuerte control del Estado. Su lema fue: «**Todo dentro del Estado, nada en contra del Estado y nada fuera del estado**».

Con la industrialización e incremento de la agricultura, se logró la paz, el trabajo y la prosperidad en Italia.

POSTULADOS BÁSICOS

- ▼ El derecho inminente de los «mejores» a gobernar.
- ▼ La «predestinación» de las élites (los mejores) a manejar los asuntos de la colectividad.
- ▼ El derecho privilegiado de esas élites a ocupar las posiciones de mando.
- ▼ La absoluta e indiscutible supremacía del Estado.
- ▼ Los principios inviolables de la disciplina, la autoridad y la



ICER

CONVENIO MEP • ICER

jerarquía.

- ▼ La misión de «sacrificio y heroísmo de las élites inspiradas en el heroísmo y la santidad», la actitud de renunciamiento a la comodidad y al bienestar a cambio de «vivir peligrosamente», en busca de la superación.
- ▼ La busca de los valores materiales de la vida a los del espíritu.


NAZISMO O NACIONALSOCIALISMO

El partido nacional socialista o nazi rigió los destinos de Alemania entre los años 1933 y 1945.

Al igual que en Italia nació el fascismo, en Alemania nace el **nazismo**, con algunas características similares.

Adolfo Hitler funda el Partido Nacional Socialista Alemán. El nazismo llegó al poder en 1933. Las principales características del nazismo son:

- ▼ **Estado totalitario:** La parte esencial de la **teoría del Estado nacionalsocialista** puede **reducirse a dos aspectos fundamentales**. El primero es la concepción de la nación como una **comunidad** de individuos de raza homogénea, cuya misión es dominar el mundo. El **segundo** es la idea de que el Estado es superior a los individuos y a las leyes.
- ▼ Eliminó los derechos y libertades individuales.
- ▼ **Sociedad militarizada.**
- ▼ **Raza superior:** Hitler infundió a los alemanes el sentimiento de ser una raza única.
- ▼ **Política exterior de dominación:** Hitler no cumplió con el Tratado de Versalles. Rearmó a la vencida Alemania. Recobró la región del Rhur y se anexó a la república de Austria, lo mismo que las regiones pobladas por alemanes en Checoslovaquia. Posteriormente, en 1939, se adueña de todo el país checoslovaco. Su objetivo era reconstruir la gran Alemania. Hitler desatendió las protestas de las potencias occidentales y de la Sociedad de las Naciones, provocando la II Guerra



CONVENIO MEP • ICER

Mundial.

El nacionalsocialismo considera al Estado como la «situación política» de un pueblo organizado dentro de un territorio determinado. Esta situación política es superior a la ley y a los principios del derecho. Las ideas políticas se basan en la distinción entre amigos y enemigos, tanto en lo interno como en las relaciones internacionales. La misión del Estado es proteger a sus amigos y aplastar a sus enemigos. La constitución del Estado no es una norma de derecho, sino una situación de hecho, basada en la voluntad del caudillo dirigente. Las leyes son normas inferiores



que regulan la vida de los hombres, pero sobre ellas está siempre la constitución.

En julio de 1942, una niña judía de 13 años llamada Anne Frank se escondió en un local de Amsterdam y empezó a registrar sus experiencias en un diario que llegaría a ser el paradigma de la cotidianeidad de los judíos perseguidos por los alemanes. Anne, sus padres, su hermana y otras cuatro personas no salieron durante más de dos años de su escondite en el edificio que albergaba el negocio de importación de especias de su padre. Dependían de empleados de confianza que les llevaban la comida.

En el diario, Anne expresó la agonía de vivir en un confinamiento, ociosidad y terror sin fin. A fines de 1943 escribió: «Paseo de una habitación a otra, sintiéndome como un pájaro con alas cortadas y que se lanza en la oscuridad extrema contra los barrotes de su jaula... Voy y me tiendo sobre el sofá y



ICER

CONVENIO MEP • ICER

duermo para que el tiempo y el silencio y el miedo terrible pasen más aprisa.»

Los peores temores de Anne se hicieron realidad el 4 de agosto de 1944. Los alemanes encontraron el escondrijo y enviaron a los Frank y a sus compañeros al campo de concentración de Bergen-Belsen, donde Anne murió de tifus en marzo de 1945.

Hitler estableció una rígida centralización administrativa y asumió la dirección absoluta de la política.

El **nazismo**, además de una doctrina racista, fue también política. Esta doctrina intentó transformar radicalmente la idea democrática y tradicional del estado. La misión fundamental del estado, para los nazis, es conservar la raza y no necesariamente la protección de los individuos.

La fundamentación principal de la doctrina comunista es la propiedad «común» o colectiva de las herramientas de producción, y por lo tanto, la negación del derecho a la propiedad privada de las mismas y la rebelión de las clases desposeídas contra las clases poseedoras.

En la actualidad, el vocablo designa específicamente el sistema político que sigue las teorías sociales ideadas por Carlos Marx y Federico Engels, y desarrolladas más tarde por Nicolás Lenín y otros pensadores. Se fundamenta en la abolición del derecho de propiedad de la tierra y los medios de producción.



7. LA SEGUNDA GUERRA MUNDIAL 1939 – 1945: CAUSAS Y CONSECUENCIAS

LA SEGUNDA GUERRA MUNDIAL

Entre 1933, año en que finalizó la recesión económica, y 1939, Estados Unidos se recuperó y volvió a tener bonanza económica. Se convirtió en el país más próspero del mundo.



En el transcurso de esos años, preparan bien a su ejército. Durante la Primera Guerra Mundial, sus soldados fueron enviados a los frentes de Europa con un mínimo de entrenamiento, algunas veces de sólo tres semanas. No querían enfrentar otra vez esa situación. Por tal motivo, se dedicaron a preparar a sus soldados y a avanzar en la tecnología bélica. Mientras tanto, en Europa y Asia se preparaba otro conflicto armado. Alemania, Italia y Japón habían formado un bloque de países que fue llamado Eje. Los gobiernos de esos tres países eran dirigidos por dictadores. Por su parte, Inglaterra y Francia estaban al frente de los Aliados.

La Segunda Guerra Mundial inició el 1º de septiembre de 1939, cuando Alemania invadió a Polonia, un país neutral. La guerra se peleó en frentes de tres continentes: Europa, África y Asia.

Lo más trágico de esta guerra fue la pérdida de vidas humanas. El pueblo judío fue quien sufrió más, a mano de algunos alemanes extremistas.



ICER

CONVENIO MEP • ICER

CAUSAS DE LA SEGUNDA GUERRA MUNDIAL:

- a) El **Tratado de Versalles** no satisfizo a vencedores ni a vencidos. Además, humilló a Alemania.
- b) **Diferencias ideológicas:** el mundo se dividió en países capitalista democrático y totalitario. Los capitalistas democráticos tenían sus estados organizados de acuerdo con las libertades políticas y el ejercicio de las garantías individuales.

Los **totalitarios** suprimen todas las libertades individuales.

- c) **Expansión del Comunismo:** la URSS pretendía extender su ideología comunista a todo el mundo.
- d) **Rivalidad neocolonialista:** los países democráticos y totalitarios, se disputaban riquezas y territorios en los diferentes continentes.

CAUSA INMEDIATA

Fue la invasión de Alemania a Polonia el 1º de setiembre de 1939. Ante la invasión a Polonia, Francia y Gran Bretaña obligadas por pactos, declaran la guerra a Alemania. Lo mismo hizo Italia que por otra parte se unió a Alemania.

PAÍSES BELIGERANTES

Los países enfrentados durante la Segunda Guerra Mundial fueron:

PAÍSES ALIADOS	POTENCIAS DEL EJE
Reino Unido	Alemania
Estados Unidos	Italia
Unión Soviética	Japón
Francia (libre)	Hungría
China	Eslovaquia
La Commonwealth	Finlandia
América Latina	Croacia
	Rumanía
	Bulgaria



Así se desarrollo la Guerra (avance y victorias del Eje)
1939 - 1942

Blitzkrieg significa en alemán, **guerra relámpago**. Su táctica era el ataque por sorpresa por aire, tierra y mar. El ataque implicaba un bombardeo inicial, seguido del uso de fuerzas móviles, combinando los blindados tanques, artillería, la aviación la infantería atacando con velocidad y sorpresa para impedir que un enemigo pueda llevar a cabo una defensa coherente.

“Durante los años 30, con la experiencia adquirida en la primera guerra mundial, la forma de hacer la guerra evolucionó hacia un nuevo concepto: “guerra relámpago” (En alemán Blitzkrieg).

La idea fundamental se basa en atacar un territorio objetivo en tres fases, logrando la invasión de forma tan rápida que las fuerzas defensoras no puedan reaccionar:

- ▼ *La primera de ellas consiste en un bombardeo llevado a cabo por escuadrillas de aviones que debiliten los objetivos estratégicos (Transporte ferroviario, carreteras, líneas eléctricas, etc.) pero sobretudo deben abrir un corredor libre de tropas enemigas para la segunda fase.*
- ▼ *La segunda fase consiste en una rápida incursión de blindados por el corredor abierto por la aviación, esto hace que las fuerzas enemigas queden divididas en dos por ese corredor de blindados muy difícil de atacar.*
- ▼ *Tras los blindados entra la infantería regular, que apoyada por estos, abre el pasillo en el que se encuentran como si fuera un árbol, embolsando a las desorganizadas tropas defensoras hasta su aniquilación o rendición.*

Tomado de <http://www.avionesclasicos.com/Bombarderos-de-la-luftwaffe/junkers-ju-87-stuka.html>

ASÍ SE DESARROLLÓ LA GUERRA

La **expansión alemana** se desarrolló con base en la llamada «guerra relámpago». Su táctica era el ataque por sorpresa, combinando los tanques blindados, la aviación y la infantería. De 1939 a 1941 se adueñó de:

- ▼ Polonia, Finlandia, Estonia, Letonia y Lituania.



CONVENIO MEP • ICER

- ▼ De países neutrales como Dinamarca y Noruega. Luego Holanda, Bélgica y Luxemburgo.
- ▼ Francia que fue ocupada en su costa Atlántica y el Canal de la Mancha.
- ▼ Los Balcanes, Yugoslavia, Grecia, Rumania y Bulgaria que fueron ocupados por tropas de italianos y alemanes.
- ▼ África, desde Libia hasta el Canal de Suez.

Al terminar 1941 Italia y Alemania dominaban Europa y la guerra se hizo mundial con la participación de Estados Unidos y Japón.

¿POR QUÉ ESTADOS UNIDOS INGRESÓ EN LA GUERRA?

Desde el principio de la guerra, los Estados Unidos apoyaban a los Aliados, pero indirectamente, sin tomar parte en batallas.

Un acontecimiento provocó el ingreso de este país al gran conflicto armado. El 7 de diciembre de 1941, en un día domingo, a las 7:55 de la mañana, los japoneses atacaron la base norteamericana de Pearl Harbor (Hawaii), en forma sorpresiva. Este acto, por su inadvertencia, rapidez y por haber sido en un día de descanso, provocó la destrucción de dos tercios de la flota naval norteamericana del Pacífico y la muerte de cientos de soldados y civiles. Además, hubo cientos de heridos y desaparecidos. El mismo día, los Estados Unidos y la mayoría de los países de Latinoamérica le declararon la guerra a los países del Eje. Miles de soldados latinoamericanos pelearon en esta guerra, al lado de EEUU.



En julio de 1944, en Pearl Harbor, el General MacArthur «izquierda» y el Presidente Roosevelt y el Almirante Nimitz, cenan juntos durante una reunión para analizar la estrategia de operaciones del Pacífico.

CONTRAOFENSIVA DE LOS ALIADOS 1942 – 1945

A partir de 1942 los aliados contraatacaron de la manera siguiente:

- ▼ Rusia rechazó a los nazis en el frente de Stalingrado.
- ▼ En África, el Canal de Suez es salvado por las tropas inglesas.
- ▼ Del norte de África los aliados pasaron a Italia. Mussolini fue ejecutado por los comunistas de la resistencia.
- ▼ En Francia se produjo el desembarco de los aliados en la costa francesa de Normandía. Así Alemania fue atacada por tres frentes: el ruso, italiano y Normandía el llamado «Día D» (6 de julio de 1944).



Adolfo Hitler y tropas alemanas.

¿CÓMO SE PRODUJO EL FIN DE LA GUERRA?

Alemania se rindió el 7 de agosto de 1945. Alemania y su capital, Berlín, fueron tomados por rusos, ingleses, norteamericanos y franceses.

Rendición de Japón: el 6 de agosto de 1945 se lanzó una bomba en Hiroshima. Tres días más tarde fue arrojada otra bomba en Nagasaki. La explosión nuclear y la destrucción obligó al emperador Hirohito a presentar su rendición el 2 de setiembre de 1945.

En esta II Guerra Mundial los países enfrentados fueron:

- ▼ Los del Eje: Alemania, Italia, Japón, Finlandia, Hungría, Rumanía y Bulgaria. Contra.
- ▼ Los **aliados:** Gran Bretaña, Francia, Rusia, Estados Unidos, China, países europeos ocupados por Alemania y numerosos estados de América Latina.

CONOZCAMOS ALGUNAS CONSECUENCIAS DE LA II GUERRA MUNDIAL

Fue la guerra que dejó más destrozos. Alrededor de cuarenta millones de muertos y otros millones de inválidos, heridos y huérfanos. Fueron destruidas ciudades enteras, carreteras, industrias y monumentos históricos, entre otros. La guerra ayudó a que se produjeran cada vez armas más poderosas y destructoras.



ICER

CONVENIO MEP • ICER

PERDIDAS HUMANAS EN LA II GUERRA MUNDIAL

PAÍS	TOTAL	PAÍS	TOTAL
Alemania	7 060 000	Hungría	750 000
Austria	525 000	India	36 000
Australia	29 000	Italia	450 000
Bélgica	88 000	Japón	2 000 000
Bulgaria	21 000	Noruega	10 262
Canadá	41 000	Nueva Zelandia	12 000
Checoslovaquia	415 000	Países Bajos	210 000
China	11 324 000	Polonia	6 850 000
Dinamarca	4 000	Reino Unido	421 000
EE.UU.	500 000	Rumania	985 000
Finlandia	90 000	Sudáfrica	8 500
Francia	810 000	U.R.S.S.	27 000 000
Grecia	520 000	Yugoslavia	1 706 000
		Total 61 240 762	
		(civiles y militares)	

Eliminación de los judíos: Hitler no sólo los persiguió y exterminó en Alemania, sino en todos los países ocupados por los nazis y fascistas.

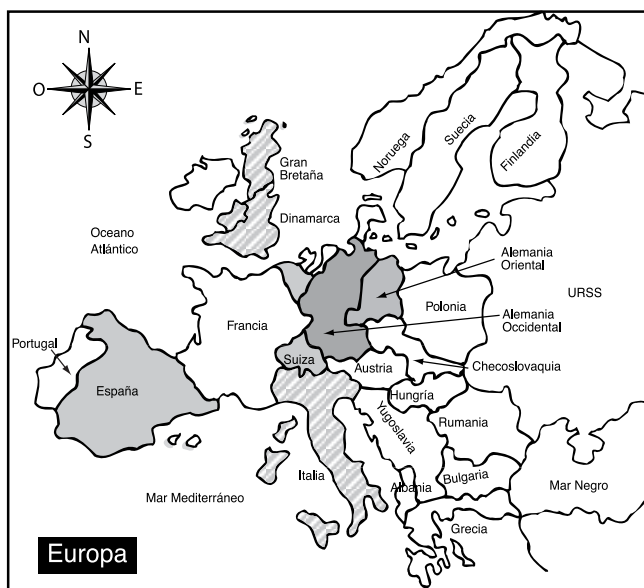
Se creó la Organización de las **Naciones Unidas** (ONU).

LA DISTRIBUCIÓN POLÍTICA EN EL MAPA MUNDIAL CAMBIÓ

La Segunda Guerra Mundial cambió la distribución de los países en el mapa mundial: cambiaron fronteras (Alemania que se dividió en Oriental y Occidental), y la calidad de los territorios, que de colonias pasaron a ser países independientes.

Europa por ser el origen y escenario de la guerra, fue el continente que más cambió las fronteras de sus países.

Al finalizar la Segunda Guerra Mundial, para los judíos se hizo realidad un sueño de 2 000 años: la creación del Estado de Israel.



8. CONSECUENCIAS DE LA SEGUNDA GUERRA MUNDIAL

NUEVO ORDEN ECONÓMICO

Una guerra, como se sabe, trae consigo pérdidas y desajustes en todos los campos. Por eso, en 1944 se reunieron 700 delegados de 44 países en Bretton Woods, Nueva Inglaterra (USA). El análisis que se hizo de la situación económica de post guerra, fue la base de un nuevo sistema económico mundial. Es importante destacar el protagonismo económico y político de los Estados Unidos en la conferencia. Desde esa época hasta nuestros días ha desplegado gran influencia en el ordenamiento político y económico mundial.

LA CONFERENCIA DE BRETTON WOODS

- ▼ Liberación del comercio y de los pagos internacionales.
- ▼ Prudencia fiscal.
- ▼ Mecanismos de consulta y cooperación que imprimieran confianza en las relaciones financieras mundiales.
- ▼ Establecer la creación de un órgano a nivel mundial, similar a los bancos centrales de los países.

EL ORDEN MONETARIO INTERNACIONAL

El predominio de la economía estadounidense incluía igualmente la ordenación monetaria, el mecanismo más delicado y esencial de todo el organigrama del sistema, como el tiempo se encargó de patentizar. Desfasado el orden imperante desde un siglo atrás, la conferencia de Bretton Woods de julio de 1944 contempló el triunfo de las tesis estadounidenses contra las defendidas por Keynes en nombre de Gran Bretaña: sustitución del patrón oro por una verdadera moneda internacional –el “Bancor”–, con reglas estrictas para el reequilibrio de las balanzas de pago, tanto en situaciones de déficit como de superávit. La totalidad de los 730 asistentes,



CONVENIO MEP • ICER

en representación de 44 países, acordaron la primacía del dólar como moneda de reserva y de cambio, libremente convertido por los bancos centrales según la equivalencia de 35 dólares por onza de oro –28,39 gramos–. A continuación, dos organismos en los que el protagonismo estadounidense resultaba también decisivo, el Banco Internacional para la Reconstrucción y el Fomento (BIRF) y el Fondo Monetario Internacional (FMI), entraron en funcionamiento para aplicar dichas medidas y ayudar a las naciones a alcanzar el equilibrio en sus intercambios internacionales.

LOS HIJOS DE LA BRETTON WOODS

Por lo general, en estos días se lee, se escucha o se oye hablar mucho de que nuestra situación emana de las políticas económicas del Fondo Monetario Internacional (FMI) y del Banco Mundial (BM). Son muchos los que les asignan una gran cuota de responsabilidad de los males que vive el país. Quizás puede decirse que el FMI y el BIRF manejan el mundo. Por eso, queremos plantear que el ideario de la Bretton Woods se plasmó cuando fue instituido el famoso Fondo Monetario Internacional (FMI), en 1944, complementado por el Banco Mundial o Banco de Reconstrucción y Fomento (BIRF), bajo la influencia de los Estados Unidos, como hemos mencionado.

BANCO MUNDIAL

El Banco Mundial, abreviado como BM (en inglés: WB World Bank) es uno de los organismos especializados de las Naciones Unidas, que se define como una fuente de asistencia financiera y técnica para los llamados países en desarrollo. Su propósito declarado es reducir la pobreza mediante préstamos de bajo interés, créditos sin intereses a nivel bancario y apoyos económicos a las naciones en desarrollo. Está integrado por 186 países miembros. Fue creado en 1944 y tiene su sede en la ciudad de Washington, Estados Unidos.

En 1944, en el marco de las negociaciones previas al término de la Segunda Guerra Mundial, nace lo que a la fecha se conocería como el sistema financiero de Bretton Woods (llamado así por el nombre del complejo hotelero de la ciudad en New Hampshire, donde fue concebido) integrado por dos instituciones, fundamentales para entender las políticas de desarrollo que tuvieron lugar a partir de la segunda mitad del siglo XX: el Banco Internacional de Reconstrucción y Fomento (BIRF) y el Fondo Monetario Internacional (FMI).



CONVENIO MEP • ICER

Concebido el primero, en un principio, con el fin de ayudar a las naciones europeas en la reconstrucción de las ciudades durante la posguerra, poco a poco fue ampliando sus funciones, creándose más organismos que funcionarían paralelamente a este, integrando lo que hoy conocemos como el Grupo del Banco Mundial (GBM).

Los gobiernos, en cuyo nombre se suscribe el presente Convenio, acuerdan lo siguiente:

ARTÍCULO PRELIMINAR

Se establece un Banco Internacional de Reconstrucción y Fomento cuyas operaciones se regirán por las siguientes disposiciones:

CONVENIO CONSTITUTIVO

Con sus modificaciones en vigor al 16 de febrero de 1989.

ARTÍCULO I

De los fines del Banco

Los fines del Banco serán:

- i) Contribuir a la obra de reconstrucción y fomento en los territorios de miembros, facilitando la inversión de capital para fines productivos, incluida la rehabilitación de las economías destruidas o dislocadas por la guerra, la transformación de los medios de producción a fin de satisfacer las necesidades en tiempos de paz y el fomento del desarrollo de los medios y recursos de producción en los países menos desarrollados.*
- ii) Fomentar la inversión extranjera privada mediante garantías o participaciones en préstamos y otras inversiones que hicieren inversionistas privados; y, cuando no hubiere capital privado disponible en condiciones razonables, suplementar las inversiones privadas suministrando, en condiciones adecuadas, financiamiento para fines productivos, ya sea de su propio capital, de los fondos por él obtenidos o de sus demás recursos.*
- iii) Promover el crecimiento equilibrado y de largo alcance del comercio internacional, así como el mantenimiento del equilibrio de las balanzas de pagos, alentando inversiones internacionales para fines de desarrollo de los recursos productivos de los miembros, ayudando así a aumentar la productividad, elevar el nivel de vida y mejorar las condiciones de trabajo en sus territorios.*



iv) *Coordinar los préstamos que haga o garantice con los préstamos internacionales tramitados por otros conductos, en forma tal que se atiendan, en primer término, los proyectos, grandes o pequeños, que fueren más útiles y urgentes.*

v) *Dirigir sus operaciones con la debida atención a los efectos que las inversiones internacionales puedan tener en la situación económica de los territorios de los miembros y, en el período de la posguerra, contribuir a que la transición de la economía de guerra a la economía de paz se lleve a efecto sin contratiempos.*

En todas sus decisiones, el Banco se guiará por los fines enunciados en este artículo.

FONDO MONETARIO INTERNACIONAL (FMI)

El FMI fue establecido en 1945 como una Organización Internacional Independiente, cuyos objetivos oficiales son: promover la cooperación monetaria internacional, la expansión del comercio mundial y la estabilidad de los sistemas cambiarios; colaborar para establecer un Sistema de Pagos Multilateral; y aliviar cualquier desequilibrio grave en la balanza de pagos de sus miembros, poniendo a su disposición los recursos del fondo.

Cada miembro del Fondo se compromete a establecer y mantener un valor acordado para su moneda, y en caso de que un país llegue a tener dificultades relacionadas con su balanza de pagos, entonces el Fondo se convierte en prestamista, a efecto de sacar de apuros al gobierno en cuestión, proporcionándoles una línea de crédito. Pero los créditos están condicionados a que el país se comprometa a adoptar las recomendaciones de política-económica del Fondo.

Los recursos del FMI provienen de las cuotas de los países asociados. Estas cuotas determinan, por un lado, el peso de cada miembro en las decisiones y, por otro, la cantidad que se puede solicitar en préstamo. Es importante resaltar que los Estados Unidos de América controlan más de la quinta parte de los votos.

¿QUÉ SE ENTIENDE POR DESCOLONIZACIÓN?

Producto de la expansión capitalista, de las guerras, de la explotación de los recursos naturales que beneficiaba a las compañías extranjeras, la competencia entre las potencias económi-



ICER

CONVENIO MEP • ICER

cas propiciaron la descolonización. Territorios y grupos humanos alcanzaron su independencia del sometimiento político, cultural, económico y social de otros Estados. Así los pueblos lograron el derecho para que libremente y sin ninguna presión externa, escojan la forma de gobierno que más les convenga.

A partir de 1950, en la mayoría de los territorios que todavía eran colonias, la población se organizó para conseguir su independencia. Por eso los movimientos populares tomaron cada vez mayor fuerza como resultado de tres factores fundamentales:

- ▼ Desarrollo del **nacionalismo**.
- ▼ La disminución del poderío de algunos de los países colonialistas producto de la Segunda Guerra Mundial.
- ▼ La situación internacional provocada por la Guerra Fría.

PROCESO DE DESCOLONIZACIÓN

- ▼ Los países colonialistas no se limitaron a ejercer un dominio territorial sobre sus colonias, sino que introdujeron una gran cantidad de cambios que transformaron la vida en sus dominios.
- ▼ La divulgación de sistemas y movimientos ideológicos que fueron aprovechadas por las colonias para su beneficio. Por ejemplo el **liberalismo** político plantea que cada nación debe buscar el mejor provecho en su intercambio económico, para así defender sus intereses y fortalecerse cada vez más.
- ▼ También influyó el **socialismo**, que propone luchar contra el colonialismo y contra toda forma que implique una explotación desigual entre los pueblos.
- ▼ A finales del siglo XIX en Asia y África se iniciaron los movimientos nacionalistas que se manifestaron contra la cultura occidental.
- ▼ La promulgación de la **Carta del Atlántico** al plasmar el principio de autodeterminación de los pueblos, contribuyó grandemente a sellar el fin de los imperios coloniales. La **Carta del Atlántico** firmada en 1941 por Churchill y Roosevelt, pretendía un



reordenamiento democrático del mundo y llevaba implícito, un compromiso mutuo entre los países firmantes.

- ▼ La intervención de la Organización de las Naciones, la cual creó un organismo especializado el **Comité Descolonizador** que trata los problemas de las colonias.

¿CÓMO SE PRODUJO EL PROCESO DESCOLONIZADOR?

«La sumisión de los pueblos, es un obstáculo para el desarrollo de la paz.»

En el proceso de descolonización se pueden distinguir dos fases:

- ▼ **Primera fase** (1945-1955): La principal característica de esta fase, es que la descolonización se da en el continente asiático, así tenemos:
 - La India se independizó en 1947.
 - Pakistán, Birmania y Ceylan (hoy día Sri Lanka) en 1948.
 - Laos en 1949 y finalmente
 - Indonesia y Vietnam, en 1954.

La independencia de la India impulsó a los demás pueblos a seguir su ejemplo.

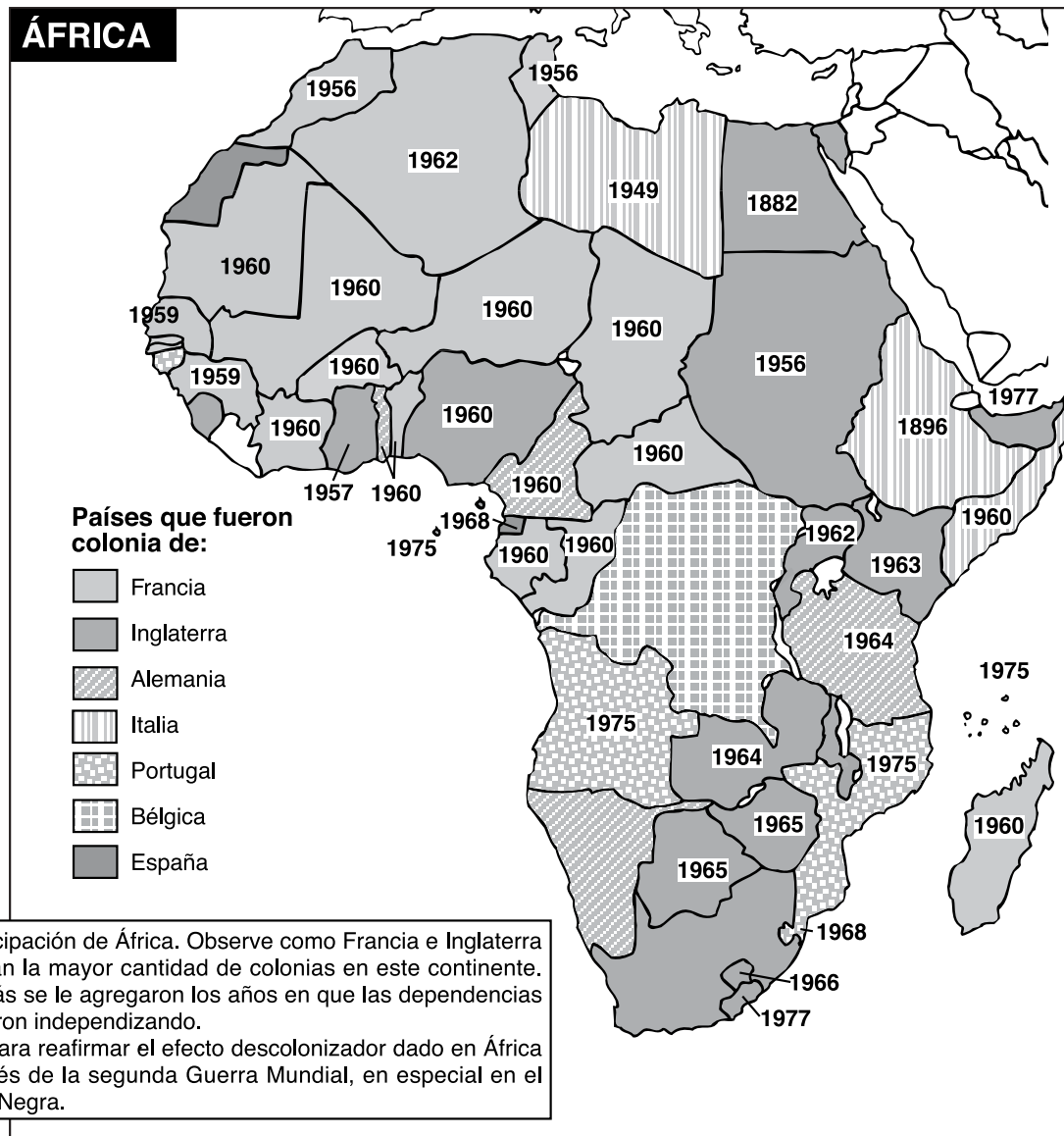
- ▼ **Segunda fase:** La segunda fase se da de 1955 en adelante y en el continente africano.

A partir de 1950, se extendió rápidamente el nacionalismo africano, motivado por su deseo de independencia.

Los movimientos de liberación fueron dirigidos por una nueva generación de políticos e intelectuales.



PROCESO DE DESCOLONIZACIÓN DESPUÉS DE LA II GUERRA MUNDIAL



"APARTHEID"

Otro factor que ha incidido en el proceso de descolonización ha sido el **Apartheid** en Sudáfrica.

En 1945 Sudáfrica pasa a ser miembro de la ONU, pero se niega a firmar la Declaración de los derechos Humanos. En 1913 se establecen una serie de medidas segregacionistas y se instaura el apartheid. El apartheid fue una serie de actos de racismo practicado en Sudáfrica durante muchos años, pero no fue sino hasta 1948 que tomó forma jurídica al ser respaldado por leyes promulgadas a tal efecto.

Poco después de ganar se segregó a cada individuo de acuerdo a su raza. Una ley promulgada en 1950 reservaba ciertos distritos en las ciudades donde sólo podían ser propietarios los blancos, forzando a los no blancos a emigrar a otros lugares. Las leyes establecieron zonas segregadas tales como playas, autobuses, hospitales, escuelas y hasta bancos en los parques públicos. Los negros debían, por otra parte, portar documentos de identidad en todo momento y les estaba prohibido quedarse en algunas ciudades o incluso entrar en ellas sin el debido permiso.

LA ESTABILIDAD PACÍFICA EN LA COMUNIDAD INTERNACIONAL

Para que esta gran comunidad se lleve bien y se logre la paz entre los pueblos, hay convenios y tratados que deben respetar los países. También existen otros organismos que ayudan y buscan cumplir con esos fines, uno de ellos es «**Las Naciones Unidas**».

«Hoy es día de amarrar a todos los países con una sola amarra de manos y de brazos». **Jorge Debravo.**



Sede de la ONU, Nueva York.



ICER

CONVENIO MEP • ICER

LA ORGANIZACIÓN DE LAS NACIONES UNIDAS (ONU)

Uno de los más significativos acuerdos al concluir la Segunda Guerra Mundial, lo constituyó la disposición tendiente a crear una Organización Mundial para mantener la paz. La reunión más importante, para tal fin, fue convocada en abril de 1945, en San Francisco, en donde se redactó una Carta que dispuso la fundación de la Organización de las Naciones Unidas (ONU).

La Carta de la ONU tuvo su origen en las propuestas que acordaron los Estados Unidos, la Unión Soviética, Inglaterra, Francia y China y fue firmada originalmente por los delegados de 50 países.

La ONU quedó oficialmente constituida el 24 de octubre de 1945, comprometiéndose a mantener la paz, la seguridad internacional y a cooperar en el establecimiento de las condiciones políticas y económicas para lograrlo.

La ONU fue creada por 51 países y en la actualidad cuenta con 193 miembros. Hay excepciones como la Santa Sede, que tiene calidad de observador, y República de China-Taiwán (un caso especial), y la carta no autoriza a la Organización a intervenir en asuntos de la jurisdicción internacional de las Naciones.

El principal funcionario administrativo de la Organización, es el Secretario General, el cual es nombrado por la Asamblea General por recomendación del Consejo de Seguridad.

Varios son los organismos complementarios de la ONU, pero los más importantes son, entre otros: la Organización de las Naciones Unidas para la Agricultura y la Alimentación (FAO), la Organización de las Naciones Unidas para la Educación, la Ciencia y la Cultura (Unesco), y la Organización Mundial de la Salud (OMS).

Existen, además, otras organizaciones internacionales que tienen relación directa con la ONU.

¿CUÁLES SON LOS PROPÓSITOS DE LA ONU?

De acuerdo con lo estipulado en la Carta, todas las naciones firmantes se comprometieron a:

1. Mantener la paz y la seguridad internacional.



ICER

CONVENIO MEP • ICER

2. Establecer relaciones amistosas entre las naciones, basadas en el respeto por el principio de igualdad de derechos y la autodeterminación de los pueblos.
3. Cooperar en la solución de los problemas internacionales de carácter económico, social, cultural o humanitario y promover el respeto por los derechos humanos y las libertades fundamentales para todos.
4. Ser el centro alrededor del cual se armonicen las acciones de los países para la consecución de estos fines.

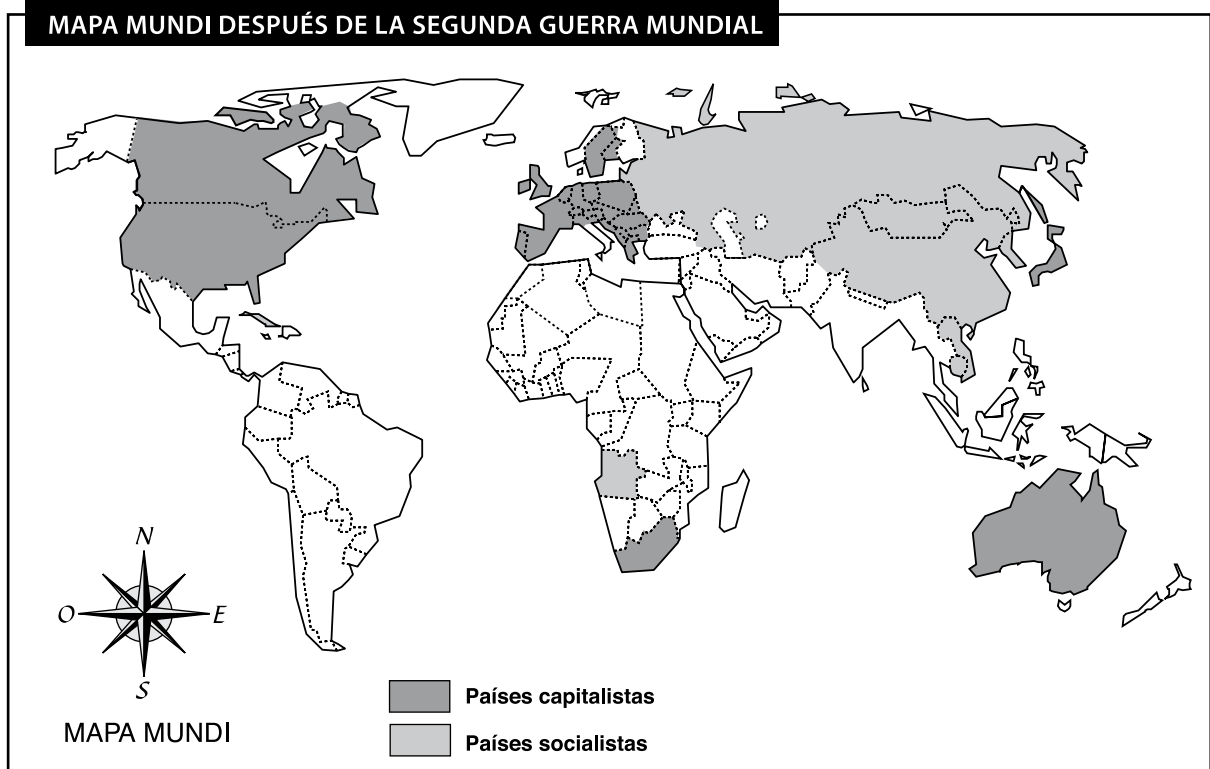
OPERACIONES DE PAZ

Las operaciones de paz de las Naciones Unidas se desarrollan a través de las fuerzas armadas multinacionales, bajo el comando de la ONU. Tienen como objetivo, mantener la tregua entre países o comunidades en disputa, mientras se hacen esfuerzos que conduzcan a una solución negociada. Las fuerzas de la ONU recibieron el Premio Nobel de la Paz en 1988.



9. EL MUNDO A FINALES DEL SIGLO XX

LA NUEVA GEOPOLÍTICA MUNDIAL



Después de la Segunda Guerra Mundial, el mundo presenta un nuevo orden político, económico y social. Uno de los resultados fue un **mundo bipolar**, un sector que defiende un pensamiento y otro opuesto. Estados Unidos por una parte, como líder del mundo capitalista y la Unión de Repúblicas Socialistas Soviéticas, como cabeza del mundo socialista. Entre estos dos grupos se dio un antagonismo en lo ideológico, social y económico. Rivalizan por mantener su dominio en sus áreas de influencia.

Por un lado, y bajo el creciente liderazgo de Estados Unidos, países como Gran Bretaña, Francia, Alemania Federal, Canadá, Japón, Australia, Suecia, Suiza, Holanda, Bélgica, Israel y Sudáfrica, se constituyeron en las naciones capitalistas más poderosas del mundo.



ICER

CONVENIO MEP • ICER

Por otro lado, Alemania Democrática, Bulgaria, Hungría, Checoslovaquia, Rumania, Polonia, Albania y Yugoslavia accedieron al socialismo en los años posteriores a la guerra. China, Mongolia, Vietnam, Corea, Camboya, Laos, Cuba y Angola, lo hicieron posteriormente, quedando, así integrado el bloque socialista.

Los antagonismos entre ambas potencias se hicieron patentes durante toda la posguerra a través de acciones económico-políticas e ideológicas que buscaban extender más su influencia y adquirir posiciones estratégicas acordes a sus intereses, pero que ocultaban una velada amenaza militar, que creaba un clima constante de tensión internacional.

A esta política de los estados imperialistas que se caracterizaba por la guerra no convencional, se le conoce con el nombre de **Guerra Fría**.



El Presidente Truman ordenó tender un puente aéreo para abastecer el sector occidental de Berlín. En la fotografía la llegada de la millonésima tonelada de trigo.

LA GUERRA FRÍA 1949-1989

¿QUÉ ENTENDEMOS POR GUERRA FRÍA?

Se le dio el nombre de Guerra Fría a la tensión que hubo entre los países del bloque comunista y el de los países capitalistas, iniciada a finales de la Segunda Guerra Mundial hasta la caída del muro de Berlín y el surgimiento de la Perestroika en la U.R.S.S.


Durante este período, las potencias no se enfrentaron directamente en luchas armadas, sino diplomáticamente y ayudando a sus aliados en las guerras que hubo en diferentes partes del mundo. En determinados momentos hubo crisis más graves entre las potencias, también conflictos locales de otros países, que estuvieron a punto de desencadenar la Tercera Guerra Mundial.

Los enfrentamientos de la Guerra Fría fueron generados, en gran parte, por la carencia de un acuerdo general de paz al término de la Segunda Guerra Mundial. De manera particular, la forma como se aplicaron las resoluciones del Tratado de Postdam, hizo que Alemania fuera el primer escenario de luchas por consolidar su influencia en Europa, entre los bloques de poder.



Se puede tomar como punto de partida de la Guerra Fría, el momento en que, a finales de 1945, Inglaterra, debilitada por la guerra, no pudo seguir auxiliando económica ni militarmente a Grecia y a Turquía las que, además, recibían fuertes presiones por parte de la Unión Soviética.

Ante el peligro que representaba el avance de las ideas socialistas, el presidente norteamericano Harry S. Truman, a instancias del gobierno inglés, manifestó, en la política que lleva su nombre, que correspondería a los Estados Unidos el derecho de impedir tal expansión.



Guerra Fría 1948-1989.

A partir de entonces, la política exterior puesta en marcha por los Estados Unidos tomó el nombre de Política de Contención del Comunismo, cuya finalidad real era la protección de sus intereses en Europa occidental, la extensión de su comercio por el mundo y la salvaguarda de sus intereses petroleros en Medio Oriente y otras regiones de Asia, África y América Latina.

Las primeras acciones en relación con esta política tomaron forma con el **Plan Marshall**, cuyo objetivo era reactivar la economía europea castigada por la guerra, a través de un programa de ayuda financiera, así como promover la reconstrucción socioeconómica de la posguerra, con el propósito de favorecer el Sistema Capitalista de los países desarrollados.

El Plan Marshall consideró la ayuda de los países de la Europa del Este, de los cuales sólo Yugoslavia la aceptó, el resto de naciones de la región organizaron sus sistemas económicos en



CONVENIO MEP • ICER

estrecha dependencia con la Unión Soviética, la cual estableció, para este efecto, el **Plan Molotov** en 1948.

Por lo que se refiere al aspecto militar, los antecedentes de la Guerra Fría parten de 1942, cuando Estados Unidos inició el **Programa Manhattan** o **Programa de Bomba Atómica**.

Un año más tarde, Estados Unidos y la Gran Bretaña firmaron el Acuerdo de Quebec, con el que pretendían el dominio nuclear a nivel mundial. En contraposición a esta acción, la Unión Soviética inició, hacia 1947, la preparación de su bomba atómica, la que experimentó dos años después.

La Guerra Fría, pues, propició de manera general la carrera armamentista entre los bloques, quienes pretendían ejercer constantemente una política de fuerza, la misma que los condujo a guerras regionalizadas, donde los enfrentamientos fueron de manera indirecta, como lo demostraron los casos de la Guerra de Corea, de Vietnam o la crisis del Medio Oriente.

Otra de las facetas del armamentismo fue el surgimiento de alianzas militares como la denominada **Organización del Tratado del Atlántico Norte (OTAN)**, organismo que buscaba bloquear económica y militarmente a la Unión Soviética, la que, por su parte, respondió con la creación del Pacto de Varsovia, firmado por los países socialistas europeos en 1955.

ORGANIZACIÓN DEL TRATADO DEL ATLÁNTICO NORTE (OTAN)

En abril de 1949, se firmó un tratado en la ciudad de Washington por los representantes de diez países del Atlántico Norte: Bélgica, Dinamarca, España, Francia, Islandia, Italia, Luxemburgo, Noruega, Holanda y Gran Bretaña, junto con Canadá y Estados Unidos. El tratado puntualizaba que un ataque armado contra cualquiera de los miembros, sería considerado contra todos.

Más tarde, en 1952, Grecia y Turquía formaron parte de un tratado y, finalmente en 1954, Alemania Occidental se convirtió en miembro de la OTAN, la más importante alianza militar de los países capitalistas.



Fundación de la OTAN, 1949.

EL PACTO DE VARSOVIA



Ante la creación de la OTAN, se celebró en Moscú la Conferencia del 29 de noviembre al 2 de diciembre de 1954, con la finalidad de agrupar a todos los Estados Europeos del Este, para constituir un Sistema de Seguridad Colectivo.

Esta Conferencia abrió un proceso que terminó con la firma del Pacto de Varsovia, el 14 de mayo de 1955, signado por Albania, Bulgaria, Hungría, Polonia, la República Democrática Alemana, Checoslovaquia y la Unión de Repúblicas Soviéticas Socialistas.

Por el Pacto se acordó un «tratado de amistad, de cooperación y asistencia mutua» y se instituyó un mando unificado de las fuerzas de la Unión Soviética y de los países socialistas de Europa del Este, para responder al militarismo de Occidente.

Los problemas más críticos de la época se vivieron en la década de 1950; sin embargo, en la siguiente década se reanudó el diálogo y se aceptó la coexistencia pacífica, propiciada por los gobernantes de las dos grandes potencias mundiales: Nikita Krushev y John F. Kennedy.



CONVENIO MEP • ICER

EL ARMAMENTISMO Y LA AMENAZA NUCLEAR

La Guerra Fría propició una competencia comunista y capitalista. Durante ese tiempo (1945-1990) cada uno de los bandos

gastó millones en cohetes, bombas y otras armas. Las guerras se realizaron en ciertos territorios (Corea, Vietnam, Angola, Cercano Oriente, Afganistán y otros). Aquí los dos gigantes militarmente pugnaban por su hegemonía no obstante los convenios para la reducción de armas nucleares, muchos otros países también se han dedicado a la investigación y al invento de armas sofisticadas.

En 1945, bombas atómicas con un poder explosivo de 20 toneladas de dinamita, fueron lanzadas sobre Hiroshima y Nagasaki. Estas bombas fueron perfeccionadas hasta producir en 1954 una con un poder de unos 20 millones de toneladas de dinamita. La potencia de estas bombas a base de uranio y otras a base de hidrógeno son cada día mayor. Imagínese una nueva guerra con este armamento en manos de un despiadado. Acabaría con la vida en el planeta.

Por otro lado, los laboratorios también constituyen un verdadero peligro para la seguridad y la salud de las personas. Ejemplo de ello es el ocurrido en la planta de Chernovyl, en Rusia, cuando se escapó radioactividad y afectó a muchas personas. Otro tanto lo constituyen los residuos y el trasiego de materiales radioactivos.

No obstante, al desaparecer la «Guerra Fría» entre los bloques capitalista y comunista, surgen movimientos separatistas o nacionalistas. Tal es el ejemplo de los serbios, croatas y eslovenios que se disputaron entre sí su autodeterminación e independencia dentro de lo que se llamó Yugoslavia, para tratar de dominar a Bosnia y Herzegovina. Otro tanto lo es la separación de Checoslovaquia en las repúblicas checa y eslovaca.

Algo similar sucedió con la Unión Soviética, en donde los Países Bálticos (Letonia, Estonia y Lituania), Georgia, Bielorusia y Ucrania buscaron su independencia. Otros países del bloque soviético como Polonia, Hungría, Rumania y Bulgaria también buscaron su autodeterminación.

La desintegración de la URSS fue más notoria. En diciembre de 1991, tras un frustrado golpe de Estado en Moscú, el proceso separatista se intensificó. Tras la crisis de la antigua Unión Soviética, tres jefes de las Repúblicas: Federación Rusa, Ucrania y Bielorusia constituyeron la Comunidad de Estados Independientes (CEI).





En Asia, una potencia socialista como lo es China, ha ejercido influencia en el sur del continente. Por eso, los intereses de dominio económico, político y cultural, más que el militar, siguen constituyendo en nuestros días una nueva forma de «Guerra Fría». Por lo tanto, para una vida armoniosa, en donde la solidaridad humana se necesita, es pertinente que usted, yo, nuestros vecinos y todos los países del mundo, nos volvamos menos egoístas y desterramos del mundo a la Guerra Fría.



ICER

CONVENIO MEP • ICER

10. LOS AÑOS SESENTAS: LA REVOLUCIÓN CHINA 1949

China continental vivió una monarquía imperial hasta 1912, año en que triunfó el movimiento nacionalista revolucionario. Posterior a la II Guerra Mundial, las guerrillas comunistas al mando de Mao Zedong (Mao Tse-Tung) y los campesinos se apoderaron de todo el territorio e instauraron la República Popular de China. El Presidente de ese entonces Chiang Kai-Chek, una vez derrotado contó con el apoyo de Estados Unidos para refugiarse en la Isla de Formosa. La China Nacionalista conocida hoy día como Taiwán, que hasta 1970 formó parte de la ONU. La China Popular tuvo una rápida evolución, un desarrollo industrial, la aceptación popular y una rígida organización de los trabajadores.

Las dos chinas: la comunista continental y la nacionalista insular han experimentado un desarrollo acorde a sus ideologías. La China continental posee una de las poblaciones mayores del mundo, un enorme territorio y un gran ejército en proceso de modernización militar. Por todo lo anterior, muchas veces ha pretendido invadir Taiwán al que considera como parte suya. El apoyo de los Estados Unidos a la última, constituye un peligro de otra guerra militar.

Mao Tsé-Tung contradijo al imperialismo soviético y el no apego a la revolución por miedo a Estados Unidos. De 1966 a 1969 estableció la Revolución Cultural para reeducar al pueblo, acabar con los grupos de privilegio, militares, intelectuales y burócratas que surgieron de la misma revolución. Pretendía desarrollar las artes y la literatura revolucionaria. Propició grandes adelantos en la industria y en el armamentismo.

Mao contó con el apoyo de los jóvenes, integró los guardias rojos y comités revolucionarios e impuso su pensamiento en su «Libro Rojo». Este reúne la doctrina comunista. La revolución trajo consigo hostilidad, purgas y marginación a los opositores al régimen. Tras la división del comunismo ruso y chino, en 1989 se desarrolló una serie de manifestaciones pro democracia en varias ciudades. Pero fueron sofocadas en la Plaza Tiananmen de Beijing. Soldados y tanques contra estudiantes dejaron un saldo de 15 mil muertos y más de 10 mil heridos.



Mao Tse Tung.



Chiang Kai Chek.

En 1996, China realizó una desaprobada prueba nuclear. Sin embargo, se afirma que este país es uno de los mayores productores de armas de destrucción masiva. Para ello, ha adquirido tecnología de avanzada de occidente y de la industria bélica rusa. Los misiles balísticos, los modernos cohetes intercontinentales y los arsenales nucleares resultan, hasta cierto punto, un poderío y peligro para la estabilidad mundial.

LA GUERRA DE COREA 1950-1953

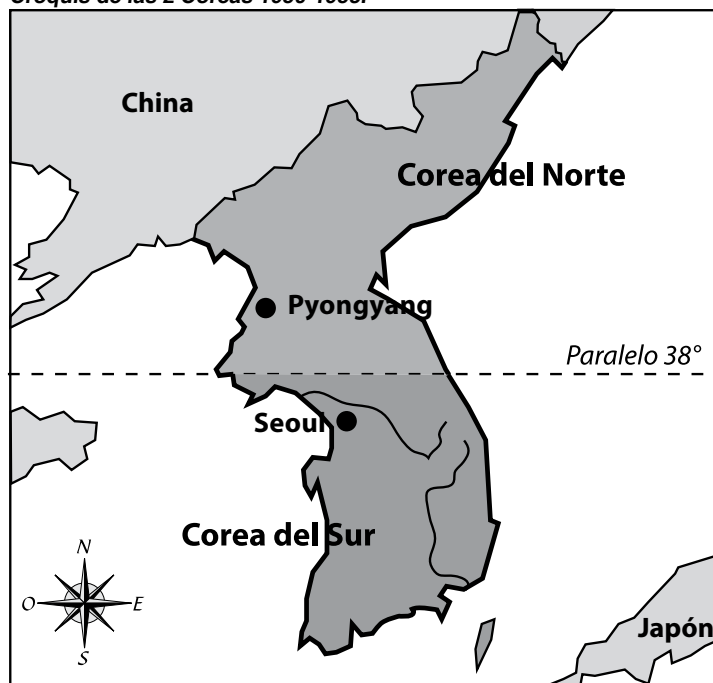
Con el triunfo comunista en China, las naciones de Occidente perdieron hegemonía en el Pacífico. Esta fue una de las razones para que se diera la Guerra de Corea en 1950. Al Norte es ocupada por los rusos y en el Sur, por los Estados Unidos. Para una unificación se realizó un plebiscito que pretendía la formación de la república de Corea. El Norte no participó y más bien invadió al Sur por medio de guerrillas comunistas. El ejército estadounidense, conjuntamente con los países aliados, les rechazaron.

Tras una sangrienta guerra, en 1953 se firmó la paz, quedando la península dividida en el paralelo 38 en Corea del Norte pro Rusa y Corea del Sur pro Estados Unidos. Para impedir nuevos conflictos Francia, Inglaterra y los Estados Unidos crearon la SEATO, con funciones similares a la OTAN en Europa. También

Japón y otros países del Pacífico recibieron apoyo económico para que se consolidara el sistema democrático capitalista. Hoy muchos de esos países son potencias industriales y económicas.

El 18 de diciembre de 2006 se reanudaron las conversaciones multilaterales en Pekín, China. Una nueva ronda de conversaciones se realizó el 8 de febrero de 2007 en la capital china, en la que Corea del Norte exigió compensaciones energéticas. En el sexto día de conversaciones a seis bandas, las delegaciones de Corea del Norte, Corea del Sur, Estados Unidos, Rusia, Japón y China firmaron un acuerdo en Pekín con los primeros pasos para la desnuclearización de Corea del Norte. A cambio, la República Popular

Croquis de las 2 Coreas 1950-1953.



Democrática de Corea recibiría ayuda energética equivalente a un millón de toneladas.

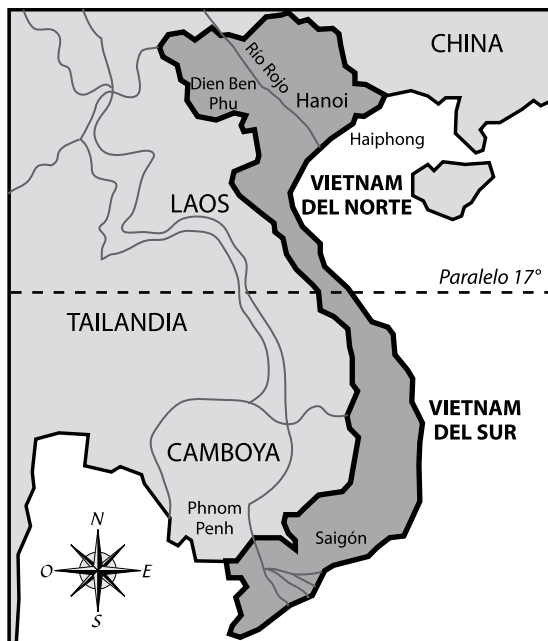
LA GUERRA DE VIETNAM

El sur de Asia fue parte importante para el desarrollo de la Guerra Fría. Francia, después de la derrota de Japón, trató de recuperar los antiguos territorios de Camboya, Laos y Vietnam. Pero las guerrillas de Ho Chi Minh, apoyadas por los rusos, dieron cuenta de los franceses que abandonaron la lucha. En 1954, en Ginebra, se dispuso separar este territorio en Vietnam del Sur con el apoyo de Estados Unidos y Vietnam del Norte, con Ho Chi Minh al frente y Hanoi como capital. El apoyo del Vietcong o adeptos para Ho Chi Minh era grande en las dos zonas, pero Estados Unidos no permitió que se efectuaran elecciones.

De aquí en adelante, los estadounidenses se comprometieron cada vez más con la guerra de Vietnam. Eisenhower y Kennedy dieron ayuda económica y consejería militar al Sur. En 1965, Lyndon Johnson envió fuerzas militares con casi 400 mil soldados, para combatir a los comunistas como objetivo principal. Tras el apoyo de China a los del Norte, Estados Unidos se vio obligado a retirarse.

Para los años 70 cambiaron su política exterior de enfrentamiento al comunismo. Por instancia del Secretario de Estado, Henry Kissinger, la China Popular ingresa a la ONU (1971) en sustitución de Taiwán y acepta un solo Vietnam comunista (unificación 1976).

En 1978 Vietnam invadió la Kampuchea Democrática de Pol Pot y precipitó su régimen. Mantuvo unos 100 000 soldados durante todo el decenio de los ochenta. A finales de la década de los noventa comenzaron las negociaciones para restablecer relaciones diplomáticas con Estados Unidos y a principios del siglo XXI Vietnam comenzó a recibir ayuda estadounidense con lo que se considera superado el Trauma Vietnam.



Guerra de Vietnam 1958-1975.



ICER

CONVENIO MEP • ICER


11. SE INICIAN LOS NUEVOS CAMBIOS



Caida del socialismo aspectos económicos

En los noventa Rusia adoptó un capitalismo súbito por recomendación de los grandes del sistema neoliberal. La receta que el FMI, Banco Mundial y El Tesoro de EE UU fueron nefastos para el país.

Historia y Vida N° 493 Págs. 18-19



Mijail Sergueievich Gorbachov.

En 1985, asumió el gobierno del Kremlin Mijail Sergueievich Gorbachov (nació en 1931), hombre de gran preparación, abogado y economista especializado y con experiencia en cuestiones agrícolas, pero, sobre todo, un líder con nuevas ideas de cambio para su país.

Entre 1956 y 1970, ocupó diferentes cargos administrativos y políticos del partido, en su natal Stavropol. En 1971, fue admitido en el comité Central del Partido Comunista de la Unión Soviética (PCUS), posición que le permitió cumplir con diversas comisiones en el extranjero, (destacando por su gran carisma y elocuencia) las que desempeñó en Francia, Inglaterra y Canadá.

Al llegar al poder, se percató de los diferentes problemas por los que atravesaba la Unión Soviética: notó que el gran capital destinado al constante incremento de las fuerzas armadas repercutía gravemente en el terreno económico, y que, por lo tanto, la URSS tenía dificultades para seguir proporcionando subvenciones o ayuda a los países de la Europa del Este y para mantener su hegemonía en posiciones estratégicas a nivel mundial.

Todo lo anterior, así como el desarrollo desproporcionado y unilateral de ciertas ramas de la industria, como la petroquímica y la metalúrgica, en contraposición con el menor interés demostrado hacia el campo y hacia la producción de bienes de consumo, eran algunos de los aspectos que dificultaban el óptimo desarrollo de la economía soviética.



ICER

CONVENIO MEP • ICER

Ante este cuadro de problemas, Gorbachov trató de cambiar a la sociedad rusa a través de grandes transformaciones económicas, políticas y sociales, mediante un programa denominado **Perestroika** (reestructuración o renovación), así como la **Glasnost** (transparencia en toda la vida social).

La Perestroika nació de la necesidad urgente de cambios.

En la última mitad de los años setenta, sucedió algo que resultó a primera vista inexplicable:

El país comenzó a perder impulso. Los fracasos económicos se volvieron cada vez más frecuentes» ... *«comenzaron a acumularse las dificultades y se multiplicaron los problemas sin resolver...»*

En los últimos 15 años, la tasa de crecimiento de la renta nacional declinó en más de la mitad y para comienzos de los 80, había caído en un nivel cercano al **estancamiento** económico.

Los cambios tenían que apoyarse necesariamente en la libertad de expresión... por eso la Perestroika tiene una hermana gemela: la Glasnost que significa transparencia en la información.

«Queremos más apertura en los asuntos públicos en cada esfera de la vida. La gente debe saber qué es bueno, y también qué es malo, para poder combatir lo malo y multiplicar lo bueno, así es como deben ser las cosas en el socialismo... ¡La verdad es lo principal! (Gorbachov).

Así, el programa de Gorbachov está íntegramente basado en el principio: más socialismo y más democracia. *«Más socialismo significa mayor movimiento y esfuerzo creativo, más organización, ley y orden, más métodos científicos e iniciativa en la gestión económica, eficiencia en la administración y una vida mejor y materialmente más rica para el pueblo...»*


«Más socialismo significa más democracia, apertura y colectivismo en la vida diaria, más cultura y humanismo en la producción, relaciones sociales y personales entre la gente más dignidad y respeto para el individuo...»

La Perestroika busca tres cosas:

- ▼ Democratizar el sistema político, lo que incluye la Glasnost.



El regreso a Moscú de Mijail Gorbachov tras tres días de cautiverio, simbolizó para el mundo la restauración de la legalidad.



- ▼ Cambios radicales en el sistema económico del país.
 - ▼ Desarme nacional y mundial.
- En la lucha para democratizar la URSS se logró:
- ▼ La liberación de presos políticos en todo el país.
 - ▼ La libertad de expresión.
 - El derecho de huelga.
 - La libertad religiosa.
 - ▼ La reforma del aparato policíaco y judicial con la desaparición de cárceles secretas y la limitación de poderes a la KGB.

LA ECONOMÍA DE LA PERESTROIKA

Debe existir una fuerte competencia en la industria y el comercio para mejorar precios y la calidad.

Que el Estado no tenga el monopolio de todos los sectores de la economía, que compita con particulares.

La Perestroika decreta la libertad de comercio, el establecimiento del trabajo individual libre, de cooperativas, de consultorios médicos privados o restaurantes administrados por cooperativas y de empresas mixtas...

«Cada empresa debe partir de demandas sociales reales para determinar su producción y sus planes de venta. Esos planes deben estar basados, no en las tareas fijadas por los cuerpos superiores, sino en los pedidos directos de la organizaciones del gobierno, las empresas autocontabilizadas y las firmas comerciales, de productos específicos en la cantidad y calidad apropiadas.

*Las empresas deben colocarse en condiciones tales como para impulsar la **competencia económica** para la mejor satisfacción de las demandas del **consumidor** y los **ingresos de los empleados** deben depender estrictamente de los resultados finales de la producción y de las ganancias».*

Gorbachov.



ICER

CONVENIO MEP • ICER

«La renovación del partido presupone un cambio radical en su actitud hacia los órganos estatales y económicos, renunciar a la práctica de dirigirlos y sustituir sus funciones».

Gorbachov.

Un objetivo de la Perestroika fue demostrarle al mundo que puede existir un socialismo humano, democrático y funcional en lo económico.

Esta política pretendía superar el estancamiento económico, en busca de nuevos mecanismos que aceleraran el progreso social, con la finalidad de transformar la economía estatal rusa, en una economía de libre mercado. Entre las características más importantes de la Perestroika, se pueden mencionar las siguientes:

- ▼ El Estado no intervendría en las actividades económicas.
- ▼ Se liberarían las empresas estatales con miras a la privatización y al establecimiento de la inversión extranjera.
- ▼ Se establecerían otros tipos de propiedad.
- ▼ Se implantaría la competencia de los productores, con el propósito de mejorar la calidad de los productos, disminuir los costos y lograr la estabilidad de los precios.

ASPECTOS SOCIALES

La Perestroika pretendió implantar la justicia social y establecer una sociedad más humanizada.

- ▼ Mejorar las condiciones materiales de existencia.
- ▼ Respetar las garantías sociales, los derechos y las libertades individuales.
- ▼ Fomentar la libre expresión en todos los aspectos de la vida social.
- ▼ Elevar la calidad espiritual y cultural de la sociedad.



ASPECTOS POLÍTICOS

En este renglón se pretendían cambios importantes al establecer un proceso de democratización de la sociedad, aspecto ligado a la aplicación de la Glasnost. Destacaron en este rubro las acciones siguientes:

- ▼ Eliminar la absorción de todos los cargos de gobierno por un solo organismo político: el partido Comunista.
- ▼ Descentralizar las actividades políticas del Estado, implementando un sistema presidencialista.
 - Reestructurar el pacto federal, propiciando la mayor autonomía de las repúblicas y estableciendo un mando único de las fuerzas armadas.
 - Liberar a las personas encarceladas por disentir con el sistema.

POLÍTICA EXTERIOR

- ▼ Firmar con los Estados Unidos un acuerdo para el desarme nuclear estratégico.
- ▼ Reducir significativamente gastos militares, lo que permitiría el retiro de tropas de Europa del Este.
- ▼ Promover un nuevo orden internacional, cuyo papel dirigente lo desempeñará la ONU.

Progresivamente, se sucedieron los acontecimientos derivados de la Perestroika. En 1987, el Soviet Supremo aprobó la ley de la Empresa Socialista, con la finalidad de promover la competitividad de las empresa del Estado. En ese mismo año, se firmó con Estados Unidos un primer tratado para eliminar armas nucleares de corto y mediano alcance. En 1988, se anunció el retiro de los ejércitos de Afganistán y, un año más tarde, se dieron los primeros pasos para descentralizar la agricultura y se celebraron las primeras elecciones libres, con la participación de varios partidos.

Las transformaciones ocurridas en el sistema soviético provocaron la caída de los regímenes en los países socialistas de



Europa del Este. En 1989, Polonia, Hungría, Alemania Democrática, Bulgaria, Checoslovaquia y Rumanía, se vieron envueltas en revoluciones populares que provocaron el derrocamiento de sus gobiernos y la disolución de los partidos comunistas. Ese mismo año, desapareció el Muro de Berlín. Alemania se reunificó un año después y el Pacto de Varsovia dejó de cumplir su función ya que era un pacto militar asignado por países con regímenes socialistas y éstos de hecho ya no existen.

Los efectos de la Perestroika fueron tan trascendentes que la propia Unión Soviética desembocó en un proceso de desintegración. El primer paso lo dieron las Repúblicas Bálticas, al exigir la anulación del Pacto Ribbentrop-Molotov (programa de ayuda financiera a los países socialistas de Europa del Este por la URSS), con el que la URSS se las había anexoado en 1939, por lo que les fue reconocida su independencia: a Lituania, en marzo de 1990; a Estonia y Letonia, en agosto de 1991.

Pero el proceso de desintegración siguió adelante, en 1991 prácticamente todas las Repúblicas de la Unión Soviética exigieron autonomía: Moldova, Ucrania, Turkmenia, Tejikistán, Bielorrusia, Kazajastán, Uzbekistán, Armenia, Azerbaijón, Georgia y Kirguizia. El gobierno de la Federación Rusa, sede del poder soviético, también se pronunció por la disolución del sistema socialista, a efecto de sustituirlo por uno de tipo capitalista.

Debido a la intensa crisis económica y política, en 1991 se recrudecieron los problemas de la Unión Soviética, que la llevaron a su desintegración. Un acontecimiento que precipitó el desmembramiento fue el intento de golpe de Estado, que se efectuó el 18 de agosto de 1991, organizado por dirigentes conservadores comandados por el vicepresidente del partido Guennadi Yanayev, quien pretendió formar un Comité Estatal de Emergencia, pero el pueblo, encabezado por Boris Yeltsin, jefe de gobierno en la Federación Rusa, no permitió que la intentona fructificara. Como consecuencia de esta acción, se proscribió el Partido Comunista.

Ante los fallidos intentos de Gorbachov por establecer el nuevo tratado de la Unión, las Repúblicas de Rusia, Ucrania y Bielorrusia firmaron, el 4 de diciembre de 1991, un tratado para establecer la Comunidad de Estados Independientes (CEI), conocido como el Tratado de Minsk. A esta comunidad se unieron otras ocho repúblicas, mediante el Tratado de Alma-Ata, el 21 de diciembre del mismo año, reconociendo a los tres países bálticos



ICER

CONVENIO MEP • ICER

como independientes, quedando pendiente la incorporación de Georgia a la Unión.

Ante esto, Mijail Gorbachov presentó su renuncia el 25 de diciembre de 1991, con lo que oficialmente dejó de existir la Unión de Repúblicas Soviéticas Socialistas y surgió la Comunidad de Estados Independientes.

A la nueva Comunidad de Estados Independientes le quedan por resolver muchos problemas: control de armas nucleares, solución de conflictos interétnicos, religiosos y, sobre todo, superar la miseria en que se encuentra la inmensa mayoría de la población.

Ignoramos si el fracaso de los intentos por reformar el socialismo determinarán la muerte de este proyecto para construir una sociedad más justa, pero se puede concluir que los ideales socialistas entusiasmaron a varias generaciones de hombres y mujeres en todas partes del mundo. Este proyecto se constituyó en una etapa trascendental de la Historia Universal.

EL NUEVO ORDEN MUNDIAL

Al caer la Unión Soviética, su antiguo imperio quedó desestabilizado. En los años noventa sufrieron guerras civiles o terrorismo en Moldavia, Tadjikistán, Kirguisistan, Azerbaijón y Georgia. Entre 1994-96 y 1999 se produjeron sangrientos enfrentamientos cuando la población musulmana de Chechenia intentó romper con la Federación Rusa.

En Europa oriental el fin del fuerte régimen de partido único causó la ruptura de Checoslovaquia y Yugoslavia. En Checoslovaquia el proceso fue pacífico, mientras que la desintegración de Yugoslavia supuso la matanza europea más cruel desde la Segunda Guerra Mundial. La nueva república de Bosnia-Herzegovina fue asolada en 1992-95 por una guerra civil entre su población mayoritaria musulmana, los serbios que querían formar parte de la «Gran Serbia» y los croatas que querían unirse a Croacia. Todas las partes cometieron atrocidades, pero los serbios fueron culpables de genocidio por llevar a cabo una política de «limpieza étnica». Aunque la ONU envió tropas, no logró interrumpir la masacre.

La caída de la Unión Soviética puso fin a la guerra fría entre las dos superpotencias mundiales, que procedieron al desarme. El



ICER

CONVENIO MEP • ICER

cese del apoyo soviético a Etiopía permitió, en 1993, a los rebeldes eritreos, vencer en su larga guerra por la independencia. La economía de Cuba, el aliado de la Unión Soviética en América, quedó desmantelada al interrumpirse la ayuda rusa. Estados Unidos dejó de apoyar al régimen blanco racista de la República Sudafricana, y en 1994 fue elegido el primer gobierno de mayoría negra.

APARICIÓN DEL TERRORISMO

La creciente disponibilidad de armas de gran complejidad permitió a los grupos extremistas pequeños realizar campañas de terror. En muchos países hay grupos terroristas que se oponen a los regímenes establecidos, entre ellos Israel, España, Irlanda del Norte, Italia, Francia, Alemania, Perú, Egipto y Japón.

El terrorismo internacional fue protegido por musulmanes extremistas y apoyado en varias ocasiones por Libia e Irán. En 1986, Estados Unidos bombardeó el cuartel general en Trípoli del dirigente libio Gadafi en venganza por su presunta complicidad con actividades terroristas contra personal estadounidense en Europa. Libia protegió a los «presuntos» autores de haber puesto una bomba en un avión en 1988. El temor al terrorismo se incrementó después de que militantes islámicos pusieran en 1993 una bomba en el interior del World Trade Center de Nueva York, el primer ataque terrorista dentro de Estados Unidos. En 1998 el millonario ex saudita Osama Bin Laden, que estaba exiliado en Afganistán, declaró «la guerra total a Estados Unidos y a todos sus ciudadanos» para obligarle a poner fin a su apoyo a la monarquía represiva saudita. Se le responsabilizó de la explosión de dos bombas en Kenia y Tanzania que mataron sobre todo a civiles africanos.

ESTADOS UNIDOS SUFRE ATAQUES TERRORISTAS

El 11 de septiembre de 2001 cuatro aviones comerciales son secuestrados y, más tarde, tres de ellos se estrellan contra construcciones claves de la nación. Se supone que un grupo terrorista –posiblemente Al Qaeda– secuestra los aviones y los manda en un viaje suicida. El primer ataque, pocos minutos antes de las nueve de la mañana (hora de Nueva York), ocurre cuando un avión choca con la torre norte del World Trade Center. Veinte minutos después, otro se estrella



CONVENIO MEP • ICER

contra la torre sur. Después de arder en llamas, ambos edificios se desploman. Una hora más tarde, otro avión se estrella contra el Pentágono, centro de operaciones del Departamento de Defensa de la nación, parte del cual más tarde también se derrumba. Tanto la línea aérea American como la United reportan la pérdida de dos aviones cada uno. Los cuatro aviones viajaban entre la costa este y la costa oeste de EU y traían mucho combustible. Después de los ataques, son evacuados todos los edificios públicos de Washington, D.C., junto con otras grandes construcciones, como la Torre Sear's en Chicago, Illinois. Todos los aeropuertos del país son cerrados y los vuelos suspendidos. Los vuelos internacionales por llegar son desviados a Canadá. Como medida de precaución, Israel evacua sus centros de servicios alrededor del mundo; todos los puentes y túneles que dan paso a la ciudad de Nueva York son bloqueados; la bolsa de valores de Wall Street es cerrada y los delegados estadounidenses de la OTAN en Bruselas, Bélgica, son mandados a casa. Además, las fronteras estadounidenses con Canadá y México son fortalecidas, los parques de Disney evacuados y el Centro Espacial Kennedy, en Florida, cerrado y evacuado. Los ataques afectan a todo el mundo.

Las bolsas de valores europeas se desploman y la mexicana también es declarada cerrada.

Miles de vuelos en el mundo son cancelados. Las empresas sufren graves pérdidas debido a la clausura de la bolsa y al pánico. En los atentados fallecen casi tres mil personas, entre ellas, las que se encontraban en las Torres Gemelas, los pasajeros de los aviones secuestrados, los trabajadores del Pentágono y los terroristas suicidas.

Almanaque Mundial 2003, página 13.



ICER

CONVENIO MEP • ICER

CONFLICTOS DE ORIGEN ÉTNICO, RELIGIOSO Y POLÍTICO

PRESENTACIÓN

Jorge Debravo

*He aquí al hombre tumbado, como un cántaro
todo lleno de pájaros.*

*He aquí al hombre luchando con la muerte
con un pequeño arado.*

*Y ved arriba el mundo, oscilando hacia el odio,
con un ojo espinado.*

*Y la muerte cruzando en el camino
su gran hueso afilado.*

*Y el hombre aquí, buscando entre la noche
sus ojos y sus manos,
con la mirada hundida*

en la gran quemadura del espanto...

*El hombre libre, todo lleno de ojos,
buscándose, excavándose. ¡Salvado!*

Mientras que unos luchan por sobrevivir en un mundo de paz, otros seres humanos viven en un gran antagonismo. Así son los movimientos de revitalización de las entidades nacionales y étnicas que surgen en diferentes partes del mundo y resucitan viejas diferencias.

Como ejemplo de esta problemática tenemos: la fragmentación de Yugoslavia, los violentos movimientos del fundamentalismo islámico; las luchas separatistas chechenas en Rusia y los conflictos tribales en África.



CONFLICTO CHECHENIA-RUSIA



Croquis de Chechenia.

Por otra parte, los conflictos nacionalistas surgieron en la Unión Soviética poco antes de su disolución. En Ucrania, Georgia, Letonia y Lituania, a inicios de 1991, hubo plebiscitos en favor de la separación de la Unión Soviética. Estos movimientos triunfaron y hoy dichas naciones son repúblicas independientes.

Pero una vez establecida la Comunidad de Estados Independientes (CEI), **Chechenia quiso separarse de Rusia**, lo que originó un enfrentamiento entre fuerzas chechenas y el ejército ruso. Los combates empezaron a finales de 1994 y terminaron en mayo de 1996, con un saldo de 40 mil muertos, entre ellos el mandatario checheno **Dzhokhar Dudayev**. El triunfo ruso impidió la separación de Chechenia.



ICER

CONVENIO MEP • ICER

CONFLICTO TUTSI-HUTUS

En Ruanda y Burundi (África), los choques entre las etnias tutsi y hutu han sido comunes durante siglos. En Ruanda, en 1994,

extremistas hutus causaron la muerte de unas 800 mil personas, entre tutsis y hutus moderados. Muchos de los responsables de esa matanza fueron encarcelados y condenados a la pena capital. En abril de 1998 se llevaron a cabo las primeras ejecuciones.

Los territorios de Ruanda y Burundi fueron habitados primeramente por los pigmeos twa, a quienes desplazaron los hutus. Los tutsis, pueblo de pastores y guerreros que se destacan por su elevada estatura, llegaron a esas tierras en el siglo XVI y dominaron a los hutus, más numerosos, pero peor armados.

En el siglo XIX, Ruanda pasó a ser colonia alemana. Tras la derrota de Alemania en la Primera Guerra Mundial, Ruanda y Burundi fueron administrados por Bélgica. Ambos países obtuvieron la independencia en 1962 y desde poco antes de la emancipación, los choques entre hutus y tutsis han sido constantes.

Entre 1964 y 1965, estalló en Burundi la guerra entre ambas etnias. Un intento hutu de golpe de Estado desencadenó una represalia tutsi que terminó con la vida de miles de hutus. En cambio, en Ruanda una revuelta hutu tuvo éxito en 1959 y derrocó a la dinastía tutsi, lo que obligó a unos 120 mil tutsis a refugiarse en Burundi y Uganda.

En Burundi, cuya población es un 15 por ciento tutsi y un 85 por ciento hutu, los primeros han controlado tanto el gobierno como el ejército. En 1972, las tropas tutsis pasaron por las armas a unos 300 mil opositores hutus, con el fin de impedir su ascenso al poder. Pero muchos jóvenes hutus escaparon y se refugiaron en países vecinos, desde donde iniciaron movimientos armados para vengarse.

Algo parecido ocurrió en Ruanda en 1990, cuando un grupo de refugiados tutsis invadió el país. El genocidio de 1994 no fue sino una continuación de los choques anteriores.

CONFLICTO ISRAEL – PALESTINA

Las raíces del conflicto israelí -palestino son tan antiguas como la vida misma. En Oriente Medio, el conflicto entre los judíos y los árabes ha entrado en una etapa que puede llevar a su recrudecimiento o su conclusión si se forma un Estado Palestino.



ICER

CONVENIO MEP • ICER

Croquis de Territorio de Palestina.



Para conocer la historia de este enfrentamiento entre esos dos pueblos debemos remontarnos a 1917, el territorio de Palestina estaba bajo el gobierno del imperio británico, que poseía el mandato sobre palestina después de la promulgación de la independencia sobre Turquía, emite un documento en que declara " que veían con buenos ojos el establecimiento en Palestina de un hogar nacional para el pueblo judío". Para los árabes, esta acción se trataba de una usurpación de la tierra de sus antepasados a manos de un pequeño Estado judío.

A partir de este documento, comienza el regreso del pueblo judío de todas partes del mundo. La hostilidad árabe crece y los británicos deciden bloquear la inmigración en el momento en que comienza la Segunda Guerra Mundial y seis millones de judíos son exterminados en los campos de concentración por toda Europa.

En 1947, la ONU decide dividir el territorio de Palestina en dos Estados uno judío y otro palestino. En 1948 se proclamó el Estado de Israel. Inmediatamente los países árabes lo atacan pero son derrotados.

La victoria le permitió a Israel tomar más territorios que los que la ONU le había asignado .

Cerca de 800 000 palestinos fueron expulsados de sus hogares y tierras. Mujeres, niños y ancianos caminaron hacia el exilio; los hombres fueron internados en campos de concentración israelíes.

Tomado de La Aventura de la Historia N° 115 Pág. 47



ICER

CONVENIO MEP • ICER

En 1967, Los Estados de Jordania, Egipto, Siria y Líbano amenazaron con atacar a Israel y se prepararon para la guerra. Pero el ejército Israelí fue más rápido, su fuerza aérea atacó los aeropuertos de los países árabes en conflicto con Israel, en donde se concentraba la aviación árabe para bombardear los objetivos militares de Israel. Al eliminar la fuerza aérea de los árabes, le permitió a Israel superioridad aérea que la clave para lograr la victoria en solo 6 días.

El resultado de la guerra, Israel se anexo la Península del Sinaí territorio de Egipto, los altos del Golán a Siria, y ocuparon toda Palestina. Esto obligo al Consejo de Seguridad de la ONU a pedir la retirada del ejército judío de los territorios conquistados, pero Israel no atendió las demandas.

En 1975 se libra la guerra del Yom Kipur también conocida como **Guerra del Ramadán o Guerra de Octubre**, fue un enfrentamiento armado a gran escala entre Israel y los países árabes de Egipto y Siria dentro del denominado conflicto árabe-israelí. Supuso la última guerra total, en múltiples frentes, entre Israel y sus vecinos árabes, y un punto de inflexión en la historia de dicho conflicto. Egipto y Siria lanzaron una ofensiva militar por sorpresa contra Israel coincidiendo con la festividad hebrea del Yom Kipur (6 de octubre de 1973).

En 1977, el gobierno israelí firmo un acuerdo de paz con Egipto y le devolvió la Península del Sinaí. Es así que los problemas entre judíos y egipcios finalizaron, pero no los conflictos con los palestinos y con los demás países árabes.

En Oriente Medio, el conflicto entre los judíos y los palestinos ha entrado en una etapa que puede llevar a una gran lucha o a su conclusión, si se forma un estado palestino.

De ese modo, los problemas entre judíos y egipcios terminaron; pero no los conflictos con los palestinos y con otros árabes.

Lo que abrió la puerta para solucionar la situación entre judíos y palestinos fue la guerra del Golfo Pérsico, una situación bélica externa motivada por la invasión de Iraq a Kuwait. Estados Unidos pidió a Israel que se abstuviera de participar en la guerra del Golfo, pues su presencia podría volcar el mundo árabe en favor de Iraq.

Israel no emprendió ninguna acción militar a pesar de que Iraq lanzó algunos misiles contra su territorio que provocaron varias víctimas judías. Terminado el conflicto, Estados Unidos empezó a explorar la posibilidad de solucionar el problema palestino.

El gobierno israelí solicitó al norteamericano ayuda económica para enfrentar la inmigración de judíos provenientes de la antigua Unión Soviética. Las autoridades estadounidenses respondieron afirmativamente, pero condicionaron la entrega del auxilio a que los israelitas dejaran de hacer asentamientos en las zonas ocupadas.



ICER

CONVENIO MEP • ICER

A fines de 1991 se realizó en Madrid la **Conferencia por la Paz en Oriente Medio**. La lucha de los palestinos por tener un estado independiente parecía que iba a alcanzar un éxito definitivo con esas pláticas de paz entre la **Organización para la liberación de Palestina** (OLP) y el gobierno de Israel. En 1994, se firmó un acuerdo para dar a los palestinos una autonomía limitada en las zonas de Jericó y la Franja de Gaza.

Pero el asesinato del primer ministro israelí Yitzhak Rabin, en octubre de 1995, que era el máximo impulsor de las conversaciones de paz con los palestinos, y la elección de Benjamin Netanyahu como sucesor de Rabin, entrabaron el proceso de pacificación de la zona. Netanyahu desconoció muchas de las concesiones hechas a los palestinos por su antecesor. Esta situación, a la que se suma el terrorismo desatado por extremistas palestinos e israelíes, ha impedido que la paz llegue a la región.

La violencia de estos movimientos pone en tela de juicio la estabilidad que se requiere para mantener la paz, la globalización, la política y la economía en el mundo.



Agitación en el campo colombiano.

CONFLICTO COLOMBIANO

El caso de Colombia, con el gaitanismo, ilustra bien el caso de un movimiento populista, que no remite ni a un partido ni tampoco a un gobierno o Estado. El año 1948 es un hito emblemático en la historia social y política de Colombia del siglo XX. La violencia como recurso de acción sistemático y permanente fue un elemento que apareció en ese momento, con el bogotazo desencadenado con el asesinato del líder del ala izquierda del Partido Liberal, Jorge Eliécer Gaitán. En 1933, bajo el liderazgo de éste, se había fundado la Unión Nacional Izquierdista Revolucionaria (UNIR), que tuvo una efímera duración. Por entonces, el partido obtuvo pésimos resultados y Gaitán decidió disolverlo y plegarse al reformismo de cuño liberal. Gaitán supo apropiarse del capital político derivado de la agitación en el campo, a partir de la pausa de 1936 y primordialmente después de 1940. Ese capital fue el que en 1948 le permitió movilizar a 200.000 personas en la marcha del silencio, prólogo de la institucionalización

de la violencia civil en Colombia. Si bien algunos autores prefieren denominar este proceso como populismo, lo cierto es que el fracaso de Gaitán en las elecciones de 1946 y su asesinato en 1948 impiden caracterizar al gaitanismo como la “estructura institucional” que es el populismo, al menos si se siguen los términos propuestos por Weffort. También en Colombia, el gobierno liberal de López, con su discurso nacionalista y su interpelación a las masas con la consigna “revolución en marcha”, vigente entre 1934 y 1936, puede ser tomado como ejemplo de una forma populista de hacer política.”

Waldo Ansaldi y Verónica Giordano. *Historia de América Latina*, pág. 56-57.

El partido liberal no participa de las elecciones de 1950 dejando vía libre para que el conservador Laureano Gómez gane la presidencia. Sin una oposición legal, Gómez impulsa una serie de políticas represivas.

Una parte de la dirigencia liberal ordena a sus militantes a alzarse en armas contra la presidencia de Gómez dando lugar a lo que se conoce como la Violencia.

Este período termina oficialmente el 13 de junio de 1953 cuando Laureano Gómez es derrocado por el general Gustavo Rojas Pinilla y este ofrece una amnistía a los guerrilleros liberales.

Rojas Pinilla fue bien recibido por muchos sectores del país. Desarrolló una serie de reformas económicas y políticas, incluyendo la creación de la televisión en Colombia y el sufragio de la mujer. Sin embargo su presidencia de facto perseguía la libertad de expresión y fue muy laxo con los restos de violencia política, particularmente la ejercida por los conservadores contra los liberales.

La crítica de estos casos llevó al cierre de varios periódicos y a una radicalización de la clase política en contra de Rojas. Un paro cívico ordenado por la clase empresarial y política obligó a Rojas a renunciar el 10 de mayo de 1957.



Guerrilleros liberales.



Caído Rojas, una junta militar asume el poder durante un período de transición. En 1958 se reanudan las elecciones democráticas, siendo elegido Alberto Lleras Camargo como el primer presidente del Frente Nacional. Por los próximos 16 años la presidencia sería alternada entre los dos partidos tradicionales, los cuales conformarían gobiernos de unidad, repartiendo los ministerios y la burocracia entre ambos partidos.

El Frente Nacional marca el fin de la violencia partidista que aquejó a Colombia por más de un siglo. Sin embargo, el esquema cerrado de este régimen acunó la violencia guerrillera y el conflicto armado colombiano actual.

La última elección del frente nacional enfrentaría al candidato del frente, el conservador Misael Pastrana con el ex presidente (dictador) Gustavo Rojas Pinilla en 1970. La victoria del candidato del Frente se vio empañada por acusaciones de fraude electoral, y la prueba, para muchos, de que no había otra forma que la vía armada para hacer oposición en Colombia.

HISTORIA RECIENTE

Terminado el Frente Nacional, las diferencias ideológicas entre los dos partidos tradicionales habían prácticamente, desaparecido y el enfrentamiento electoral empezó a desarrollarse más en el campo burocrático.

El surgimiento de las guerrillas comunistas: ELN, FARC, EPL, etc. Marcó la vida política desde entonces. El surgimiento del narcotráfico fue otro factor importante. Especialmente tras las críticas que realizó el entonces Ministro de Justicia Rodrigo Lara Bonilla, mandado a asesinar por el entonces depuesto Representante Pablo Escobar.

En 1989, las críticas al sistema político cerrado provenían no sólo de los grupos guerrilleros o de partidos como el comunista o la Unión Patriótica, sino que había permeado a las nuevas propuestas políticas y a los grupos universitarios (tanto de universidades públicas como privadas). Este nuevo liderazgo estaba representado en el senador y precandidato presidencial Luis Carlos Galán, quien se perfilaba como el más probable ganador de las elecciones presidenciales de 1990.



ICER

CONVENIO MEP • ICER

El asesinato de Galán, ordenado por Santofimio y ejecutado por Pablo Escobar, fue el punto culmen de la guerra declarada por Pablo Escobar contra la Extradición. En medio de este clima, un movimiento estudiantil, inspirado por el ideario de Galán, logra la aprobación en 1990 de la convocación a una Asamblea Constituyente, la cual promulgaría una nueva constitución en 1991.

Pablo Escobar fue abatido en 1993, y con él se acaba la etapa en la cual los narcotraficantes declaraban la guerra al estado colombiano. Pronto el Cartel de Cali sería sometido a la justicia durante la presidencia de Ernesto Samper. Esto no representó, en ningún momento, el fin del narcotráfico.

Si bien antes y durante el proceso de la Constituyente de 1991 varios grupos guerrilleros se habían desmovilizado, entre ellos el M-19 (1989) y el EPL (2200); otros grupos como las FARC continuaron su lucha insurgente y, ante la caída de la Unión Soviética, buscaron como fuente de financiamiento el secuestro extorsivo y el control de las zonas de cultivo de coca. Más adelante empezarían a manejar directamente parte del procesamiento y tráfico de cocaína.

Por otro lado, muchos de los narcotraficantes se aliarían con grupos de autodefensa, financiando el paramilitarismo, o se presentarían a sí mismos como paramilitares. Esta relación entre paramilitarismo y narcotráfico databa de los tiempos de Gonzalo Rodríguez Gacha. Otros muchos narcotraficantes, principalmente los nuevos narcotraficantes, buscarían un perfil más ejecutivo y un perfil más bajo en contraste con la ostentación de Pablo Escobar y de Rodríguez Gacha.

Los grupos de paramilitares, bien financiados por el narcotráfico, o bien por ganaderos, empresarios, políticos o las fuerzas armadas, se unieron a finales de los años 1990 en las Autodefensas unidas de Colombia (AUC), formando pronto una guerra de tres frentes entre el estado colombiano, las guerrillas (FARC y ELN) y las DSE.

Obtenido de http://es.wikipedia.org/wiki/Siglo_XX_en_Colombia

MOVIMIENTO ZAPATISTA:

El Ejército Zapatista de Liberación Nacional (EZLN) organización armada mexicana constituida por campesinos pertenecientes a los grupos indígenas chamula, tzeltal, tojolabal, chol y lacandón.



CONVENIO MEP • ICER

En 1994 se rebeló, en el estado mexicano de Chiapas, a las órdenes de una pequeña cúpula militar, liderada por el mestizo subcomandante Marcos, El nombre del movimiento hacía honor al revolucionario Emiliano Zapata.

La rebelión se inició el 1 de enero de 1994 contra el gobierno Salinas de Gortari, aprovechando que en esa fecha se producía la incorporación de México al Tratado de Libre Comercio Norteamericano (TLC). El motivo de la sublevación fue la protesta ante la situación de extrema pobreza de los indígenas y campesinos de todo el país, la reivindicación de propiedad sobre las tierras arrebatadas a las comunidades indígenas, un mejor reparto de la riqueza

y la participación de las diferentes etnias tanto en la organización de su estado como de la República en su conjunto, con el objeto de que fueran respetadas y valoradas las diferentes culturas de los grupos que viven en todo el país. Pese a ser uno de los estados mexicanos que posee mayores recursos naturales (petróleo, maderas, minas y tierras fértiles para la práctica agrícola), en Chiapas es donde la desigualdad entre los distintos sectores sociales se ha mostrado históricamente de una manera más patente, ya que su organización sociopolítica sigue apoyada en las viejas estructuras sociales y políticas de carácter autoritario y latifundista.



ENFRENTAMIENTO ARMADO:

La ocupación de diversos municipios fue respondida con el envío de tropas federales a las ciudades tomadas por el EZLN, con enfrentamientos entre los indígenas y campesinos, de un lado, y el Ejército federal, de otro, en las principales ciudades del estado, incluidas San Cristóbal de las Casas y Ocosingo. Los zapatistas se retiraron voluntariamente a sus bases de la selva y consiguieron frenar el avance del ejército hacia ellas. La opinión pública era contraria a la prolongación de los enfrentamientos armados. Este clima de violencia hizo que el gobierno mexicano enviara mediadores como el ex jefe de gobierno (alcalde o regente) del Departamento del Distrito Federal, Manuel Camacho, y el obispo de San Cristóbal de las Casas, Samuel Ruiz. El presidente nombró a Jorge Carpizo, que había presidido la Comisión nacional de derechos humanos, como nuevo titular de la cartera de Goberna-



ción. Los mediadores negociaron una salida pacífica al conflicto a cambio de ciertas concesiones, entre las que se encontraba la supresión del candidato del PRI al gobierno del estado, perteneciente a la oligarquía chiapaneca. La Iglesia de dicho estado apoyó el diálogo y se mantuvo al lado de los indígenas y campesinos, defendiendo sus derechos más básicos. No obstante la tregua obtenida, se abrió en la zona un clima de hostilidades que dejó sin solución el conflicto.

PRIMER CONSENSO GOBIERNO-GUERRILLA (19/01/96):

Se acordó incorporar en la Constitución el reconocimiento de la autonomía indígena. Meses después, el EZLN acordó transformarse en un grupo político para participar en una mayor democratización del país. Esta transformación no se llevó a efecto, de alguna manera, hasta septiembre de 1997, cuando fue anunciada en la capital mexicana la creación del Frente Zapatista de Liberación Nacional (FZLN) como brazo político del zapatismo, después de una multitudinaria manifestación. La paralización del proceso de acuerdos firmados con el gobierno de Zedillo, tras el intento de éste ya en marzo de 1996 de adecuarlo, a la Constitución mexicana, motivó la creación de dicho frente, del cual el propio subcomandante Marcos se separó inmediatamente para reivindicar el carácter de lucha del zapatismo originario.

MATANZA DE ACTEAL (22/12/97)

Un grupo paramilitar asesinó en la localidad chiapaneca de Acteal (municipio de Chenalhó) a varios centenares de campesinos, en una zona cercana a la dominada por los zapatistas. El presidente Zedillo aceleró el proceso negociador con los guerrilleros y destituyó al ministro del Interior Emilio Chuayffet, al tiempo que se procedía a la persecución y detención de los criminales, así como al cercamiento del cuartel general zapatista en la selva Lacandona a principios de enero de 1998 por parte del Ejército mexicano, sin obtener la captura del subcomandante Marcos. El 2 de abril de 1998 resultó arrestado el general Julio César Santiago Díaz bajo la acusación de complicidad en la matanza de Acteal. Su destacamento se había inhibido de socorrer a los atacados. Dos meses más tarde, el obispo Samuel Ruiz García abandonó su



mediación entre el gobierno de Zedillo y los zapatistas después de acusar a aquél de perseguir su actividad conciliadora. La Comisión Nacional de Intermediación presidida por Ruiz se disolvió de inmediato. A mediados de ese mismo mes de junio murieron nueve personas en un choque entre las fuerzas de seguridad y miembros del EZLN en El Bosque, municipio controlado por los zapatistas desde diciembre de 1994 y que estaba siendo desmantelado por le Ejército mexicano en el momento del combate.

El proceso de paz en Chiapas se reanudó, dos años después de su interrupción, el 20 de noviembre de 1998. Tanto el Congreso mexicano como el EZLN abrieron en San Cristóbal de las Casas nuevas negociaciones a través de la Comisión de Concordia y Pacificación (Cocopa), compuesta por 18 delegados de los principales partidos y 29 miembros de la guerrilla. Tres días más tarde, las conversaciones fueron abandonadas por los zapatistas sin haberse logrado avance alguno. El 24 de febrero de 2001, durante la presidencia de Fox; Marcos y otros 23 líderes zapatistas iniciaron en San Cristóbal de las Casas una marcha pacífica hacia la ciudad de México, a la que llegaron el 11 de marzo tras haber recorrido 12 estados. El día 28 de ese último mes, un miembro del EZLN habló desde la tribuna del Congreso mexicano, defendiendo la aprobación de una ley sobre derechos y culturas indígenas que concediera también una amplia autonomía a las 57 etnias del país. Fue el punto de partida para la reactivación del diálogo con el gobierno, que ya en diciembre del año anterior (cuando inició su mandato) había elevado al Congreso un proyecto de ley en tal sentido y desmantelado retenes militares en Chiapas.

CONCLUSIÓN

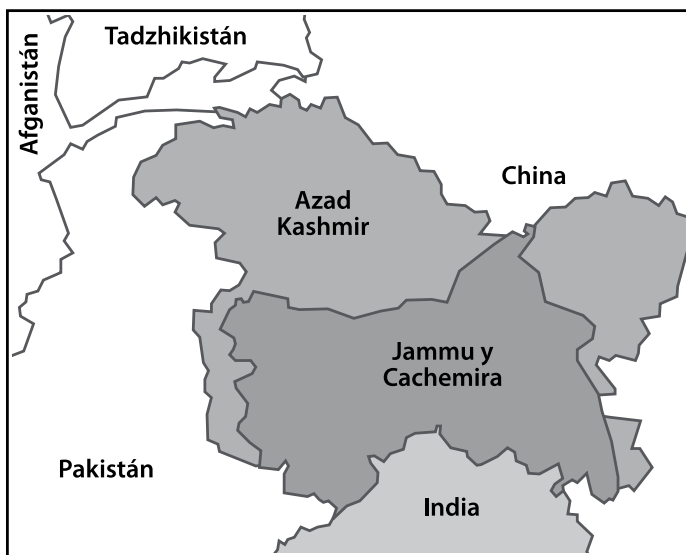
Quince años después del levantamiento, los zapatistas no han logrado transformar las leyes ni las instituciones nacionales y de la transición a la democracia a la cual contribuyó. Quedan más desencantos que esperanzas. Si el impacto político del zapatismo en la política institucional mexicana no ha estado a la altura de las movilizaciones durante los primeros años tras el levantamiento, sus alcances son considerables. Cambió profundamente las comunidades indígenas del sureste mexicano y mucho más allá, contribuyó a una transformación profunda de la auto-estima de los indígenas y de su posición en la sociedad mexicana e internacional. De invisibles, se volvieron actores importantes no sólo de México, sino de las Américas, tanto al sur como al norte del



Río Grande. Centrado su movimiento en la experiencia, la auto-organización y la transformación de las comunidades, el zapatismo logró articular reivindicaciones identitarias y universales. Cuando defienden y afirman su cultura, su diferencia y sus valores, los zapatistas como muchos movimientos indígenas, expresan “un rechazo propiamente universal de la dominación de los mercados y de la burocracia, y defienden la autonomía de una manera de pensar, de vivir y de comunicar que se articula y se combina con otras maneras de pensar, vivir y comunicar.” (Hocquenghem y Lapierre, 2002:11)

*Revista de Ciencias sociales:
La izquierda de América Latina en el siglo XXI, pág. 20.*

OTROS CONFLICTOS



Croquis región de Cachemira.

PAKISTÁN - INDIA

En 1947 la proclamación de independencia de la India colonial respecto al imperio dio lugar a un Estado laico y a otro musulmán, Pakistán. Entre ellos radicaba el principado de Cachemira, gobernado por la dinastía de los Dogra.

La partición los puso en apuros al último maharajá de Cachemira; Hari Singh, que no quería incorporar su territorio a India ni a Pakistán, sino reinar sobre su propio reino. La cuestión era como lograrlo



ANEXIÓN DE INDIA

Mientras el maharajá decidía que hacer, se produjo un movimiento de cachemires musulmanes a favor de la zona a Pakistán. Contrariado, Hari Singh inició una represión feroz contra ellos. Fue entonces cuando se produjo la invasión de los Pashtunes, una tribu pakistaní que acudió en ayuda de sus hermanos de religión. El maharajá escapó y pidió ayuda al gobierno hindú encabezado por Nehru. Pero este apoyo tuvo un precio la unión con la India.

TRIPLE DIVISIÓN

Cachemira es un territorio asiático dividido entre India, que controla el 46%, Pakistán, dueño de un 35%, y China poseedora del resto que se impusiera a India en la guerra de 1962, motivada por disputas fronterizas. Hoy el conjunto cuenta con unos 14 millones de habitantes, en su mayoría musulmanes.

TERRITORIO EN DISPUTA

India y Pakistán han luchado por el territorio de Cachemira en varias ocasiones, ambas con victoria de la primera.

El enfrentamiento inicial de 1947 – 1949, finalizó gracias a la mediación de la ONU.

El segundo conflicto tuvo lugar en 1965. En 1971 estalló la tercera guerra, por motivos diferentes: Nueva Delhi respaldó la independencia de Pakistán oriental, que a partir de entonces pasaría a formar el actual Estado de Bangladesh. Con ello India obtuvo su principal victoria sobre el que considera su eterno enemigo.

AMENAZA NUCLEAR

A partir de 1989, Cachemira se vio agitada por una revuelta independentista. Nueva Delhi reaccionó con una represión brutal, y mientras tanto Pakistán hizo lo posible por anexarse la región. Los servicios secretos de este país apoyaron una guerrilla islámica en territorio hindú, en la que también participan talibanes afganos.



ICER

CONVENIO MEP • ICER

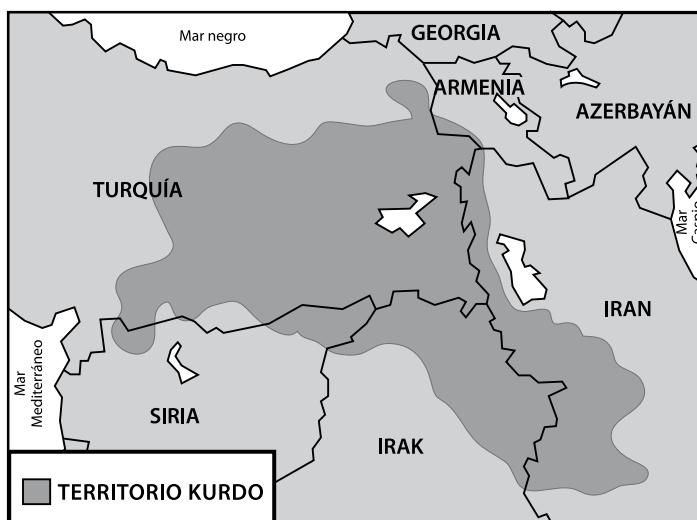
Diez años después, el acceso de Pakistán a la bomba atómica aumentó los riesgos del conflicto. Sobre todo por que India desde 1974, también es potencia nuclear de la región.

En el 2001 - 2002 se presentan nuevamente la violencia cuando Pakistán realiza bombardeos en Cachemira india. Además se mantuvieron conflictos internos en Cachemira, entre quienes apoyan la independencia, la incorporación a Pakistán o por el mantenimiento de la situación vigente. Como consecuencia se han producido movimientos migratorios de población hindú y pakistaní

IRAK – KURDOS

Los kurdos son un pueblo seminómada que habita en el Kurdistán. Son suníes, musulmanes ortodoxos, y muchos de ellos viven en pequeñas poblaciones y se dedican a la agricultura y a la cría de ovejas. Su principal actividad es la fabricación de alfombras de finos tejidos. Hablan una lengua de la rama iraní occidental de las lenguas indoeuropeas.

Los 25 millones de kurdos constituyen el cuarto grupo étnico en el medio oriente, pero no tiene un país propio. Habitan desde hace unos 5000 años el Kurdistán en el extremo oriental del mediterráneo, ocupa el sudeste de Turquía y se prolonga en dirección al Golfo Pérsico. Ellos son la nación más grande del mundo sin un territorio propio. Han estado luchando por siglos para recuperar el control sobre sus territorios ancestrales. Fueron empujados, como otros indoeuropeos, a abandonar Europa central y desplazándose hacia el sureste.



Croquis de territorio de los Kurdos.

¿QUIÉNES SON LOS KURDOS?

Los kurdos son un grupo étnico y lingüístico que vive principalmente en las montañas de Taurus al este de Anatolia (Turquía), en las regiones de Zagros y Khorasan (Irán) y en el norte de Iraq.

Durante siglos fueron nómades en las planicies mesopotámicas y en las zonas montañosas de Irán y Turquía, dedicados a la cría de ovinos y cabras. Excepcionalmente han sido agricultores.



ICER

CONVENIO MEP • ICER

A pesar de que han ocupado la misma región geográfica por mucho tiempo, nunca lograron un estatuto de Estado-Nación. Después de la Primera Guerra Mundial la región se sumergió en un proceso de fragmentación y violencia, con la aparición de movimientos separatistas que se levantaron en armas.

La forma social que mantuvieron los kurdos durante siglos fue la tribu. El jeque es la máxima autoridad que aún hoy día se reconoce -aunque ésta se ha desprestigiado en el seno de los grupos urbanizados, debido al proceso de destrribalización que significó su adaptación a la vida de la ciudad-. En algunos casos, y aún cuando la ley no lo permita, como en Turquía, los kurdos practican la poligamia.

TERRITORIOS

Los kurdos habitan en una región del oriente Medio denominada Kurdistán. Kurdistán, región elevada del suroeste de Asia, tierra natal de los kurdos. Abarca grandes áreas del noroeste de Irán y se extiende hacia el noreste de Irak, Armenia, Turquía oriental y el noreste de Siria.

Esto hace de los kurdos una Nación distribuida en varios Estados los kurdos, vale decir sin un Estado propio, debido a la falta de territorio y gobierno propio. Alrededor del 45% vive en Turquía, el 30% vive en Irán, el 20% vive en Irak y el 5% vive en Siria. Otros 5 millones están distribuidos en países tales como Armenia, Georgia, Azerbaijón, Alemania, Suecia, Francia y los Estados Unidos.

TURQUIA

En Turquía, el gobierno ha aplicado políticas discriminatorias con los kurdos, privándolos de su identidad -designándolos como “turcos de la montaña”-, prohibiendo tanto su idioma (y considerándolo como un dialecto derivado del turco) como algunas de sus costumbres más características. El gobierno reprimió sus actividades políticas en las provincias del este, y simultáneamente alentó su migración hacia las zonas urbanas del oeste, con el propósito de dispersar a los kurdos concentrados en las zonas montañosas. Aquí no les va nada bien, rechazaron cualquier asimilación cultural. En el intento de conservar su identidad, sus rasgos principales (costumbre, idiomas, estructura social, formas de expresión) son víctimas de fuertes persecuciones.



ICER

CONVENIO MEP • ICER

IRAN

En Irán padecen la fuerte presión asimilacionista del gobierno y la persecución religiosa de la mayoría chiíta del país.

IRAK

En Irak, cuando en 1958 la monarquía fue derrocada, los kurdos esperaron que se reconociera su lengua, y que se les otorgaran mayores beneficios sociales, así como participación en proyectos de desarrollo. Sin embargo, estas expectativas no se colmaron. Por el contrario, la situación fue cada vez más trágica: el gobierno iraquí implementó una política de desplazamiento de sus poblaciones, generó confrontaciones armadas, y en los 80 llegó a lanzar armas químicas letales sobre poblaciones enteras. En quince años hubo más de 400.000 kurdos muertos en Irak.

KURDISTÁN

Kurdistán, región elevada del suroeste de Asia, tierra natal de los kurdos. Abarca grandes áreas del noroeste de Irán y se extiende hacia el noreste de Irak, Armenia, Turquía oriental y el noreste de Siria. Las ciudades más importantes son Al Mawsil y Kirkuk, en Irak, Sanandaj y Saqqiz, en Irán, y Erzurum, en Turquía. Los accidentes geográficos más destacados son los montes Zagros y sus estribaciones, ricas en petróleo, al noroeste; la meseta de Anatolia al este; el lago Van, en Turquía; el lago Urmia, en Irán; y el monte Aragats, en Armenia.

Tras su disolución del Imperio otomano al final de la I Guerra Mundial, la creación de un Estado independiente de Kurdistán, prometida en el Tratado de Sèvres (1920), fue desechada más tarde en el Tratado de Lausana (1923). Desde entonces, el conflicto pendiente de la autonomía kurda, que se ha manifestado a veces en violentas rebeliones kurdas, brutalmente reprimidas, ha evitado que los Estados con importantes minorías kurdas pudieran tener una mínima estabilidad política. En 1961, Irán estableció una provincia kurda semiautónoma, y durante los años 1974-1975 ha apoyado el movimiento kurdo autonomista en Irak. Sin embargo, el último esfuerzo para conseguir un acuerdo aceptable no tuvo éxito y la lucha entre los kurdos y los iraquíes ha continuado, sobre



ICER

CONVENIO MEP • ICER

todo con posterioridad a la guerra del golfo Pérsico en 1991. Desde 1984 las guerrillas del Partido de los Trabajadores del Kurdistan (PKK) lucha contra las tropas turcas al sureste de Turquía.

EPILOGO:

La situación a comenzado a tomar cuerpo en la mentalidad de los habitantes de este planeta. Actualmente puede hallarse mayor cantidad de información sobre este pueblo. Esto hará que posiblemente, los países que proclaman los derechos humanos tomen conciencia de que la doble moral que han venido desarrollando se vea descubierta.

Por otro lado también hay ausencia de interés en el estudio de los kurdos, y otro factor ausente es la falta de expertos en el tema.

Con el objetivo de ayudar en la regeneración de la legua kurda, el 30 de Marzo de 1995 se comenzó a transmitir desde la única y primera estación de televisión, una completa programación en lengua materna kurda, desde Londres hacia Europa. (Este era uno de los proyectos más ambiciosos del pueblo que se concretó).

CONCLUSIÓN

El pueblo kurdo está entre las muchas naciones que aún luchan por hacer oír sus reclamos y exigencias. Son la Nación más grande sin una patria reconocida. Fueron obligados injustamente a abandonar Europa Central, y se asentaron en el Kurdistan.

Actualmente el kurdo vive sin casa, sin estado, sin amigos.

Por ejemplo en Turquía los kurdos rechazan toda asimilación cultural. Y muchos kurdos en el intento de conservar su identidad, costumbres, su idioma, sus rasgos principales son perseguidos, y a veces encarcelados.

No se trata de discutir derechos de “fanatismo nacionalista” sino simplemente de los derechos simples y reconocidos del hombre.

Además ellos ya casi han perdido la oportunidad de formar un Estado propio, ya que la mayoría son analfabetos no existen medios de comunicación a su alcance (son ignorantes de lo que

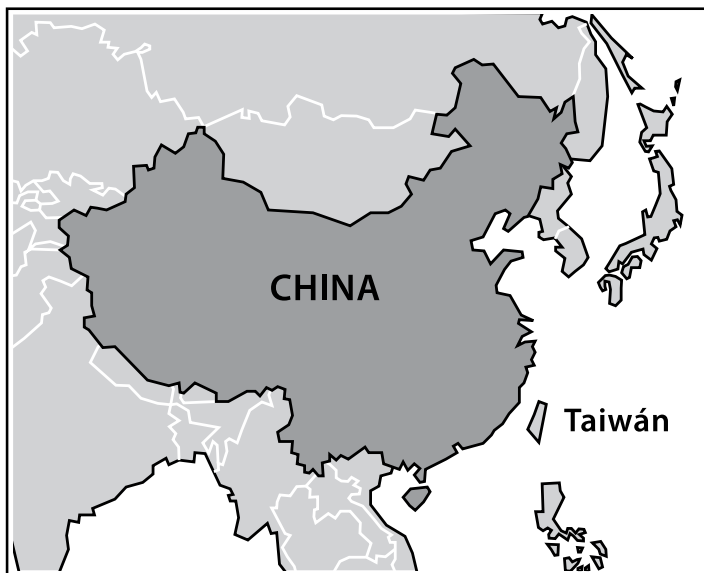


CONVENIO MEP • ICER

sucede en el resto del mundo), no actúan como una nación unida (muchas veces luchan entre ellos en vez de unirse) y luchar contra quienes los oprimen.

Los kurdos son una Nación sin territorio propio, y a la vez son una Nación distribuida en varios Estados (que no posee un gobierno propio, y sus costumbres se han ido desvalorizando.).

CHINA – TAIWÁN



Croquis de China-Taiwán.

Al este del continente asiático frente a las costas de la gran China continental, sobresale la isla de Taiwán, anteriormente denominada Formosa. Taiwán tiene una población estimada en 23 millones de personas y una extensión de 36 mil kilómetros cuadrados y la capital es Taipei.

Entre 1911 y 1912 la monarquía del imperio celeste de siglos de dominación fue derrotada por un movimiento nacionalista revolucionario que estableció una república.

El fundador del partido Kuomintang o Partido Comunista Chino y de la República China Sun Yantse, incluyó a Mao Tse tung como miembro fundador del partido comunista chino para llegar al poder, pero a su muerte lo sustituyó el líder chino Chang Kai Chek de 1943 a 1946. Chang Kai Check se proclamó anticomunista, lo que provocó un enfrentamiento civil que condujo a la derrota.



En 1949 Mao Tse Tung establece la República Popular de China, que gobierna hasta su muerte en 1976.

En 1947, Chang Kai Chek y miembros del partido del Koumintang se refugian en la isla de Formosa hoy Taiwán. Entre 1953 y 1985 Taiwán experimento un auge económico con la ayuda de Estados Unidos de Angloamerica y del Banco Mundial.

Taiwán bajo el sistema “democrático” capitalista ha logrado un desarrollo comercial especialmente en el campo de las libertades, que incluso no esta dispuesta de abandonar bajo el comunismo de la China continental. China comunista ha amenazado con alcanzar la reunificación por medio de la fuerza militar ya que Taiwán es considerada una provincia rebelde, por ende Taiwán desde siempre se ha visto obligada a estar armada para su defensa. En la ONU China Comunista ha presionado para que no se reconozca a Taiwán como república independiente y como tal formar parte de ese organismo internacional.

ETIOPIA -ERITREA



Croquis de Etiopía Eritrea.

La guerra entre Etiopía y Eritrea se inicio en mayo de 1998 y duró más de dos años, hasta junio de 2000. Desde 1962, es decir en el momento en que los ingleses abandonaron la región, Eritrea había luchado por independizarse de Etiopía hasta que en 1991 se celebró un referéndum que condujo a la separación pacífica en 1993. No obstante, el acuerdo de ambas partes no fijaba en varios puntos la demarcación definitiva de la frontera compartida.



ICER

CONVENIO MEP • ICER

ANTECEDENTES Y DECLARACIÓN DE GUERRA

La independencia de Eritrea en 1993 se produjo en buenos términos con el nuevo gobierno de Etiopía. No obstante, pocos años después estos ex aliados comenzaron a tener serias disputas sobre fronteras, hasta el punto que el 6 de mayo de 1998 las tropas eritreanas ocuparon y anexionaron la región de Badme. Esto dio lugar a pequeños enfrentamientos que sirvieron para que Eritrea acusara a Etiopía del asesinato de varios funcionarios de aquella e invadiera con un gran número de fuerzas a su vecino. Etiopía declaró la guerra y movilizó su ejército con el fin de contraatacar.

LOS ENFRENTAMIENTOS

El conflicto se generalizó, siendo usadas unidades mecanizadas por ambas partes. Sobre Asmara, La capital Eritrea, la fuerza aérea etíope descargó sus bombas y, como respuesta, los eritreos bombardearon a su vez las ciudades de Adigrat y Mekele. La primera oleada del conflicto duró unas cuatro semanas, realizando cada bando fortificaciones a lo largo de la frontera. Los ataques aéreos cesaron en junio de 1998 y el frente se estabilizó. Esta situación de relativa calma se mantuvo durante todo el verano de 1998, pero al llegar octubre se reanudaron con fuerza los combates. En febrero de 1999, Etiopía lanzó una ofensiva que le permitió recuperar la ciudad de Badme, la cual había sido tomada desde el inicio por los eritreos.

Etiopía decidió la expulsión hacia Eritrea de 77 000 civiles eritreos y etíopes de origen eritreo, creándose un grave problema de refugiados. Las economías muy enlazadas, se resintieron por el conflicto, especialmente en el comercio de alimentos; además de las consecuencias acarreadas por el hecho de que los dos Estados eran singularmente pobres, la guerra los llevó a ambos a endeudarse para la compra de material bélico, lo cual terminaría por generar a muy corto plazo graves problemas. Por otro lado, puesto que los pueblos de Etiopía y de Eritrea están íntimamente ligados en términos históricos, culturales y hasta conyugales, debido a la guerra las familias se han visto físicamente divididas.



Ambas partes trataron de favorecer los movimientos de resistencia internos del otro país. Los eritreos apoyaron en Etiopía al Frente de Liberación de Oromo, y los etíopes a la guerrilla islámica proveniente de Sudán con Eritrea.

En mayo del 2000, Etiopía lanzó una ofensiva que rompió las líneas de defensa eritreas entre Shambuko y Mendefera, ocupando un cuarto de territorio enemigo, destruyendo buena parte de la infraestructura y causando el desplazamiento de 650 000 personas hacia el interior. La situación provocó la petición de alto al fuego por Eritrea.

ACUERDOS DE PAZ DEL 2000

El 12 de diciembre de 2000, los contendientes convinieron un acuerdo de paz y un arbitraje obligatorio de sus conflictos según los términos del acuerdo previo de Argel.

Se fijó una zona temporal de seguridad de 25 kilómetros, desmilitarizada, dentro de Eritrea, ocupada por los cascos azules de la ONU. Se estima que el conflicto costó la vida de entre 53 000 y unos 300 000 personas.

El arbitraje vinculante estableció que la ciudad de Badme era de Eritrea, con una inícia reticencia por parte etíope que finalmente aceptó de jure, aunque se niega a aplicarlo efectivamente. En febrero de 2005 las fuerzas mecanizadas etíopes se posicionaron muy cerca de la frontera y el nivel de acusaciones mutuas entre ambas partes aumentó.

A pesar de existir un área desmilitarizada en la frontera entre ambos países estos mantienen gran cantidad de soldados en sus cercanías, 100 000 etíopes y 120 000 eritreos hacia el 2007.



ICER

CONVENIO MEP • ICER

12. FORMACIÓN DE BLOQUES Y ORGANISMOS ECONÓMICOS, POLÍTICOS Y MILITARES

¿POR QUÉ NO ALINEADOS?

En 1955, varios países subdesarrollados se reunieron en la Conferencia de Bandung (Indonesia). Los personajes que tuvieron esta iniciativa fueron Nehru de la India, Sukarno de Indonesia y Nasser de Egipto. Este grupo asumió y luchó por una posición neutral ante los bloques y fue por varios años jefada por el **Mariscal Josip Broz Tito de Yugoslavia**.

El movimiento de los no alineados ha crecido con el tiempo y ha contribuido con la independencia de varias colonias africanas. Sin embargo, se le cuestiona su actual neutralidad, por cuanto ha permitido el ingreso de naciones comprometidas con el comunismo o con el capitalismo. Por otro lado, varios miembros están inmersos en problemas religiosos, étnicos o políticos. Tutsis y Tutus en Ruanda y Zaire, los árabes y los israelitas son ejemplo de ello.



Mariscal Josip Broz Tito de Yugoslavia.

TIAR

Tratado Interamericano de Asistencia Recíproca (TIAR), también llamado **Tratado de Río**, es un pacto de defensa mutua interamericana firmado el 2 de septiembre de 1947 en Río de Janeiro. El área geográfica de acción del tratado, comprende a América y 300 millas a partir de la costa, incluyendo la región entre Alaska, Groenlandia, en el norte, y en la zona ártica hasta las islas Aleutianas. En el sur las regiones antárticas, y los islotes de San Pedro y San Pablo y la Isla de Trinidad (detallado en artículo 4 del Tratado).

Según el artículo 3.1 en caso de (...) *un ataque armado por cualquier Estado contra un Estado Americano, será considerado como un ataque contra todos los Estados Americanos, y en consecuencia, cada una de las Partes Contratantes se compromete a ayudar a hacer frente al ataque en ejercicio del derecho inminente de legítima defensa individual o colectiva que reconoce el Artículo 51 de la Carta de las Naciones Unidas.*



CONVENIO MEP • ICER

Se trata del primer tratado de su especie después de la Segunda Guerra Mundial. La firma del Tratado del Atlántico Norte corresponde a 1949. No todos los estados miembros de la Organización de Estados Americanos lo han firmado.

El Consejo Permanente de la OEA actúa provisoriamente como organismo. Es el mecanismo de consulta, pero sólo participan en la votación las partes contratantes del TIAR. El Consejo es el encargado de evaluar si existen las condiciones para convocar una Reunión de Consulta de los integrantes del TIAR o la aplicación de las medidas correspondientes.

La firma del TIAR fue una de las razones por las que Costa Rica disolvió su ejército en 1948, al considerar a las previsiones del Tratado como garantía suficiente para asegurar su defensa nacional.

CONSEJO DE ASISTENCIA ECONÓMICA MUTUA (CAME)

Este organismo, con sede en Moscú, fue creado en 1949 con el objetivo de desarrollar la cooperación económica y científico-técnica entre los países socialistas, a través de un desarrollo económico planificado y orientado hacia una creciente industrialización.

El CAME llegó a contar hasta con diez miembros. Originalmente lo formaron Alemania Democrática, Bulgaria, Checoslovaquia, Hungría, Polonia, Rumania, la Unión Soviética y Albania; esta última fue la primera en retirarse y, más tarde, se incorporaron Mongolia, Vietnam y Cuba.

Después de 1975, el CAME y la Comunidad Económica Europea iniciaron los contactos para la normalización de sus relaciones, ayudando en el desarrollo económico de sus miembros, compartiendo sus recursos naturales y esfuerzos. Con la desintegración del bloque socialista y de sus economías, en los últimos tiempos, prácticamente la organización ha dejado de existir.



ICER

CONVENIO MEP • ICER

LIGA ÁRABE

En 1945, los representantes de los Estados de Arabia Saudita, Argelia, Bahrein, Emiratos Árabes Unidos, Egipto, Yemen

Democrático, Irak, Jordania, Kuwait, Líbano, Libia, Marruecos, Mauritania, Omán, Qatar, Siria, Somalia, Sudán y Túnez, firmaron el Pacto de la Liga de los Estados Árabes, cuyo objetivo era el fortalecimiento de los vínculos económicos de sus miembros y la coordinación de su acción política.

La Liga prevé la defensa mutua ante cualquier agresión extranjera, previsión que ha quedado en entredicho, algunas veces por los conflictos suscitados en los propios Estados Árabes y otras veces por los ataques de otras naciones.

OTROS ORGANISMOS...

Existen otros organismos internacionales económicos y políticos, de mayor o menor importancia, como la Comunidad Económica Europea (CEE), la Organización de Países Exportadores de Petróleo (OPEP) y el Sistema Económico Latinoamericano (SELA).

La globalización económica ha obligado a los países a abrir sus fronteras. Nuestro país lo ha realizado en el ámbito **multilateral** (adhesión al GATT hoy OMC) y **bilateral** con los Tratados de Libre Comercio (TLC), con otros países. Como con México que permite el intercambio de 12 mil productos libres de aranceles.

El TLC con México comenzó a regir en enero de 1995. El impacto de dicho acuerdo es paulatino, sin embargo, se comienza a sentir un aumento de las inversiones mexicanas; Bancrecen, Bimbo, la alianza Mompik-Cía Holanda y otros son un inicio. Por un lado, importamos materias primas para la industria: hilaza, metales, resinas, telas, materiales para la construcción y automóviles. Exportamos productos ensamblados: baterías, televisores, textiles terminados, productos de la agroindustria entre otros. Pero para este intercambio nuestros aeropuertos, carreteras y puertos están siendo insuficientes y requieren de reacondicionarlos, como también las instituciones del Estado.

HISTORIA DE LA OPEP:

La Organización de Países Exportadores de Petróleo (OPEP) da las primeras señales de establecimiento en 1949, cuando Venezuela se acercó a Irán,



Irak, Kuwait y Arabia Saudita para sugerirles que intercambiaran opiniones y exploran las posibilidades para tener comunicaciones regulares y más cercanas.

Diez años después, la necesidad de una colaboración más estrecha se hizo evidente. En 1959, un hecho clave marcaría la historia de este combustible. Las principales compañías petroleras redujeron unilateralmente el precio establecido para el petróleo bruto venezolano entre 5 y 25 centavos por barril y para el Oriente Medio de 18¢ por barril.

Pocos meses después, en agosto de 1960, las compañías petroleras nuevamente redujeron los precios a futuro fijados para el petróleo bruto. En esta ocasión la reducción fue entre 10 y 14 centavos por barril. Al mes siguiente, el gobierno de Irán invitó Irak, Kuwait, Arabia Saudita y Venezuela a reunirse en Bagdad para discutir la reducción de precios del crudo.

El resultado no se hizo esperar. Del 10 al 14 de septiembre de 1960, se llevó a cabo una conferencia en Bagdad, donde se dieron cita representantes de los gobiernos de Irán, Irak, Kuwait, Arabia Saudita y Venezuela. Esta primera conferencia fue la génesis de la organización, ya que se estableció oficialmente la OPEP como una entidad intergubernamental permanente.

En la actualidad la organización cuenta con 13 miembros: Algeria, Angola, Ecuador, Gabon, Iran, Iraq, Kuwait, Libia, Nigeria, Qatar, Arabia Saudita, Emiratos Árabes Unidos y Venezuela.

No obstante, de los países participantes, Arabia Saudita y Kuwait son los de mayor importancia por los volúmenes de producción.

Cabe destacar que Ecuador, fue miembro pleno desde 1973 pero suspendió su participación, a petición propia, desde el 31 de diciembre de 1992. Por su parte, Gabon fue miembro pleno desde 1975, pero terminó su participación con efecto inmediato desde el 1 de enero de 1995.

Hoy la OPEP es sin lugar a duda una organización poderosa. Según su propio sumario de 2002, el conjunto de los países agrupados en esta entidad concentran casi el 40% de la producción mundial de petróleo y más del 79% de las reservas mundiales de este combustible.

Actualmente sus objetivos son:

- ▼ coordinar y unificar las políticas petroleras de sus países miembros,



ICER

CONVENIO MEP • ICER

- ▼ asegurar la estabilidad de los precios del petróleo en los mercados internacionales, evitar fluctuaciones innecesarias y perjudiciales de los precios,
- ▼ mantener un suministro regular, eficiente y económico de petróleo a los países consumidores, y
- ▼ preservar los intereses de las naciones productoras

<http://www.opec.org/history.htm>

ORGANIZACIÓN DE LOS ESTADOS AMERICANOS (OEA)

Esta Organización fue fundada durante la IX Conferencia Internacional Americana, realizada en Bogotá, Colombia, en mayo de 1948. Fue creada en reemplazo de la Unión Panamericana e integró a casi todos los países del continente americano.

La organización se fundamentó inicialmente, en postulados bélicos en el marco de la doctrina del “destino común” promovida por los Estados Unidos y expresada en la frase: “cualquier ataque contra una República Americana es un ataque a todas ellas.”

Mucho se ha cuestionado la eficacia de la Organización y, en los últimos años, varios países de la región censuran sus actividades o la falta de ellas en los momentos críticos de la historia americana.

LA ORGANIZACIÓN MUNDIAL DEL COMERCIO

¿Qué es la OMC?


La Organización Mundial del Comercio (OMC), establecida el 1 de enero de 1995, conforma la base jurídica e institucional del sistema multilateral de comercio. De ella proceden las principales obligaciones contractuales que determinan la manera en que los gobiernos configuran y aplican las leyes y reglamentos comerciales nacionales. Constituye, asimismo, la plataforma a partir de la cual se desarrollan las relaciones comerciales entre los distintos países, mediante un ejercicio colectivo de debate, negociación y resolución.



La OMC es la encarnación de los resultados de las negociaciones comerciales de la Ronda Uruguay. En realidad, es la sucesora del Acuerdo General sobre Aranceles Aduaneros y Comercio (GATT) que data de 1947.

Objetivos

En el preámbulo del acuerdo que establece la OMC, se estipula que las relaciones comerciales y económicas entre los miembros deben tender a «elevar los niveles de vida, a lograr el pleno empleo y un volumen considerable y en constante aumento de los ingresos reales y demanda efectiva, así como a acrecentar la producción y el comercio de bienes y servicios, permitiendo al mismo tiempo la utilización óptima de los recursos mundiales, de conformidad con el objetivo de un desarrollo sostenible y procurando proteger y preservar el medio ambiente e incrementar los medios para hacerlo, de manera compatible con sus respectivas necesidades e intereses, según los diferentes niveles de desarrollo.»



José María Figueres Olsen.

FORMACIÓN DE BLOQUES ECONÓMICOS

Área de Libre Comercio de las Américas, ALCA

«La visión de un hemisferio constituido por una comunidad de democracias que buscan unidas el desarrollo social y económico a través de la apertura de mercados, la integración hemisférica y el desarrollo sostenible, marca más que una época de cambios un cambio de época.»

**José María Figueres Olsen.
Expresidente de la República.**

La crisis de una deuda externa afectó a los países latinoamericanos y la implementación de los PAE no ha permitido crecer y desarrollar las economías. Con un mercado de 700 millones de habitantes, casi el doble de la Comunidad Económica Europea, resulta de interés para los países pequeños, la búsqueda de nuevos mercados. El ALCA crea condiciones favorables para hacer negocios al establecer reglas claras para que los empresarios y los gobiernos eviten decisiones unilaterales o arbitrarias en las que las economías, en especial las pequeñas, llevan las de perder.



CONVENIO MEP • ICER

Los Presidentes y Jefes de Estado de los 34 países del hemisferio suscribieron en 1994 un documento llamado «Pacto para el Desarrollo y la Prosperidad de las Américas, cuyas iniciativas contienen los propósitos siguientes:

- ▼ Preservación y fortalecimiento de la Comunidad de Democracias de las Américas.
- ▼ Promoción de la prosperidad mediante la integración económica y el libre comercio.
- ▼ La erradicación de la pobreza y la discriminación a nuestro hemisferio.
- ▼ Garantía de desarrollo sostenible y conservación de nuestro ambiente para las generaciones futuras.

Desarrollo del proceso

Costa Rica es el primer país pequeño que ha tenido la responsabilidad de liderar el proceso del ALCA y le correspondió conseguir la definición de los términos de cómo se van a realizar las negociaciones de la integración económica hemisférica.

Partiendo de la aspiración de Simón Bolívar y de los objetivos de la OEA, se han realizado importantes esfuerzos de unidad que por diversos factores no se pudieron concretar. Por eso, el ALCA es concebido como una iniciativa que complementa los importantes esfuerzos de los distintos bloques regionales para lograr la integración comercial.

ORGANISMOS ECONÓMICOS INTERNACIONALES

LA COMUNIDAD ECONÓMICA EUROPEA O UNIÓN EUROPEA (UE)

Desde su creación, en 1957, ha ido creciendo a paso seguro, puesto que con la incorporación de potencias como Inglaterra, promovieron un modelo económico internacional dentro de un pluralismo político. La UE se ha convertido en una potencia industrial, técnica y científica. Ello apoyado por una posición estratégica y la solidez de sus monedas.



CONVENIO MEP • ICER

La UE persigue:



Euro.

- ▼ Gobiernos democráticos y de respeto a los derechos fundamentales.
- ▼ La defensa común en asuntos de política exterior.
- ▼ El desarrollo de políticas agrarias y comerciales comunes del bloque ante otros países.
- ▼ El desarrollo social y económico sostenible.
- ▼ Eliminar los aranceles o impuestos aduaneros en sus fronteras. Con un Banco Central Europeo con sede en Alemania, se crea una moneda única en el año 2002, el EURO.

Los logros se han ido dando para este bloque con una gran cuota de poder en la economía mundial. Tan es así que han mantenido discrepancias con los Estados Unidos por las relaciones comerciales y por las medidas proteccionistas del sector agrícola.

LA CAÍDA DEL MURO DE BERLÍN

El 9 de noviembre de 1989 es una fecha que ha quedado grabada en la historia. Ese día se anunció oficialmente, en conferencia de prensa, que a partir de la medianoche los alemanes del este podrían cruzar cualquiera de las fronteras de Alemania Democrática (RDA). Incluido el Muro de Berlín, sin necesidad de



ICER

CONVENIO MEP • ICER

contar con permisos especiales. De inmediato se corrió la voz en ambas partes de la ciudad dividida y mucho antes de la medianoche miles de expectantes berlineses se habían congregado a ambos lados del muro. En el momento esperado, los berlineses del Este, a pie o en automóvil, comenzaron a pasar sin mayor dificultad por el puesto de control. Abundaron las escenas llenas de emoción: abrazos de familiares y amigos que habían estado separados por mucho tiempo, crisis de llanto, rostros que reflejaban incredulidad, brindis con Champagna o cerveza, regalos de bienvenida a los visitantes, flores en los parabrisas de los autos que cruzaban la frontera y en los rifles de los soldados que custodiaban los puestos de vigilancia. A esta primera reacción seguirían otras de carácter político y económico.

Muchos de los visitantes se dirigieron a los barrios elegantes de Berlín Occidental para celebrar su recién adquirida libertad, mientras que miles de berlineses prefirieron escalar el muro y, en muchos casos, armados de cuerdas, picos y cinceles, comenzaron a hacer realidad su sueño de muchos años, el derrumbamiento del muro de Berlín.

No debe de pensarse que este acontecimiento histórico ocurrió espontáneamente. Muy al contrario, tiene sus antecedentes en innumerables hechos de la vida cotidiana alemana, así como de la política internacional.

La caída del muro de Berlín sentó las bases para la integración de varios países del centro y el este del continente en la UE.

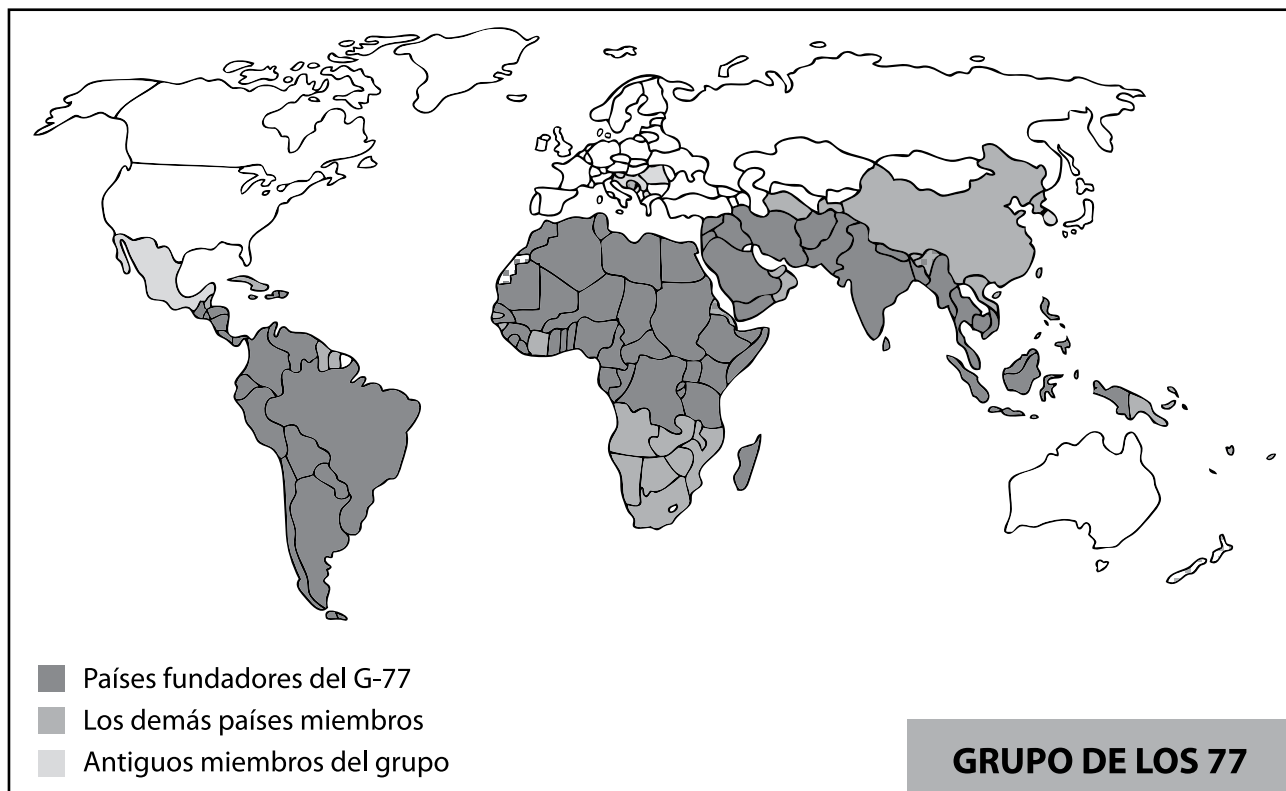
Ese mismo año, después de los trastornos en el este de Europa, el Muro de Berlín cayó, junto con la cortina de hierro. La Alemania reunificada y la puerta a la ampliación hacia el antiguo bloque del Este se abrió. Con la reunificación de las dos Alemanias (RDA y RFA), se amplía la superficie de la UE, pero no así el número de estados miembros.

El 1 de noviembre de 1993, en virtud de la tercera Comisión Delors, con el Tratado de Maastricht (Tratado de la Unión Europea) se hizo efectiva la creación de la Unión Europea con un sistema de pilares incluido.



GRUPO DE LOS 77

El G-77 o grupo de los 77 es un grupo de países en vías de desarrollo con el objetivo de ayudarse, sustentarse y apoyarse mutuamente en las deliberaciones de las Naciones Unidas.



HISTORIA

El G-77 fue creado el 15 de junio de 1964. Como su nombre indica, el grupo estuvo formado en principio por 77 países, aunque hoy el número de sus miembros asciende a 130. El G-77 realiza declaraciones conjuntas sobre temas específicos, y coordina un programa de cooperación en campos como el comercio, la industria, la alimentación, la agricultura, la energía, materias primas, finanzas y asuntos monetarios. En 1988 el grupo adoptó el acuerdo para un sistema global de preferencias comerciales entre países en vías de desarrollo, que contempla concesiones arancelarias, sobre todo en productos agrícolas y manufacturas. Todos los años el grupo celebra una reunión de ministros en Nueva York, y las decisiones adoptadas se transmiten a las delegaciones regionales de Ginebra, París, Roma y Viena, tras lo cual se asignan actividades específicas a los comités de acción. La financiación del grupo depende de las aportaciones realizadas por sus miembros.



El 28 de septiembre de 2010 el G-77 eligió como chairman anual a Cristina Fernández de Kirchner, presidenta de Argentina. El 13 de enero de 2011, Argentina asumió la presidencia pro-témpore del grupo en una ceremonia realizada en la ONU.

Hoy día, el grupo se ha incrementado a 132 países incluida China Continental y su acción ha variado en lo que refiere al orden económico mundial. Su gestión se ha orientado a desarrollar conferencias internacionales como la del Medio Ambiente y Desarrollo en Río de Janeiro, de la Mujer en Beijing y de la UNICEF en New York.

Uno de los retos que más preocupa es lograr acuerdos entre los 132 países. La construcción del consenso es necesaria ante la finalización de la Guerra Fría entre los bloques capitalista y socialista y una globalizante economía interdependiente.

Costa Rica, el G-77 y China

Nuestro país tuvo el honor de presidir la presidencia de este grupo en la sede de la ONU, en Nueva York, en 1996. Aquí se analizaron temas como las fuentes de financiamiento, el desarrollo sostenible, el comercio, la capacidad empresarial de los países en vías de desarrollo, la privatización, la desmonopolización y la liberación de reglamentaciones administrativas.

Se puede atinar a decir que presidir el G-77 es un gran paso de reconocimiento en las relaciones internacionales. Asimismo, lo constituye el ingreso y la presidencia del Consejo de Seguridad de la ONU para dirimir la situación en Irak en 1997, por parte del Lic. Fernando Berrocal. Esto traerá beneficios en cuanto a protagonismo y liderazgo traducido a beneficios económicos y sociales.

Hechos como los anteriores llevan a la tarea de contar y participar de una política decidida para fortalecer relaciones comerciales, diplomáticas y de cooperación con países hasta ahora desestimados. El sureste asiático (Singapur, Filipinas, Malasia, Indonesia, Tailandia), la India, Australia, Nueva Zelanda, los países árabes del Golfo Pérsico (Irak, Kuwait, Emiratos Árabes, Qatar), Suráfrica y otros países africanos, pueden ser parte de esa relación para buscar el potencial de inversiones, cooperación y comercio con nuestro país. Actualmente se necesita de una diplomacia activa que con el apoyo de la ciudadanía nos lleve hacia el liderazgo y la competitividad para un cambio positivo de nuestra realidad nacional.



13. LA GLOBALIZACIÓN: REPERCUSIONES SOCIOECONÓMICAS, AMBIENTALES Y POLÍTICAS

¿QUÉ ENTENDEMOS POR GLOBALIZACIÓN?

1. **La globalización es un proceso** y no sólo un momento de la nueva estrategia de expansión del sistema capitalista. Recordemos que el capitalismo es un sistema socio-económico, cuya característica principal es sacar provecho, o sea lucrar, con el capital, el trabajo, la tenencia de la tierra, es decir, con los recursos o factores que producen.
2. La globalización afecta sobre todo a las personas y no sólo a la riqueza material de las sociedades de capitalismo avanzado.

La globalización es parte de un proceso histórico del capitalismo que se presenta después de la Segunda Guerra Mundial, como respuesta necesaria de una expansión imperialista en crisis de los años setenta del siglo pasado, a los nuevos retos planteados por el capitalismo.

El **término globalización** deriva del concepto global. En el marco de las relaciones económicas capitalistas, significa una universalización del sistema. De esta manera, este cambio está convirtiendo al planeta no sólo en un mercado único, sino en un modo de vida global, conocido como homogeneización o estandarización socioeconómica y cultural.

Si el capitalismo se ha convertido en un sistema económico único en el planeta, la globalización se puede considerar como una estrategia que busca la formación de nuevos mercados y nuevos consumidores.

La globalización entonces pone especial énfasis en el rendimiento por unidad o mercadería producida, la eficacia, la capacidad de producción de los individuos antes que sus ideas, sentimientos o historia personal. Globalizar significa la unión de grandes bloques económicos, es regionalizar, crear nuevos polos de poder en función de las necesidades de expansión del sistema capitalista.

Los países en desarrollo tienen que esforzarse más para lograr una productividad cada vez más eficiente que satisfaga



ICER

CONVENIO MEP • ICER

los mercados internacionales. Ahora se trata de maximizar los rendimientos, generando ventajas competitivas y ofreciendo productos de alta tecnología.

¿Que pasaría si los países subdesarrollados no alcanzan la modernización industrial que llevará al desarrollo y al logro de la calidad de vida tan anunciada desde la posguerra?

«Globalizar en la terminología «neoimperialista» no significa integrar, tampoco humanizar o revalorizar las prácticas económicas, sociales, políticas y culturales de los pueblos en una nueva etapa de su desarrollo, significa todo lo contrario: esencialmente desintegrar las economías nacionales, para que se incorporen por la fuerza de la competencia a un nuevo tipo de mercado mundial.

En estas situaciones, la deshumanización es ineludible, pues los individuos buscan entonces concentrar sus esfuerzos en el rendimiento, en la capacidad de producir cosas, no en generar ideas, sentimientos o hechos que los acerquen más, sino que los separen de una vez por todas».

GLOBALIZACIÓN – ORÍGENES

Desde remotos tiempos los medios de intercambio de objetos usados por el hombre, como el fuego y el pedernal, o la carne para alimentarse, o las pieles para cubrirse de las inclemencias del tiempo, fueron parte de los recursos de intercambio de los habitantes de este planeta, para mediante estos, hacerse de objetos que necesitaban o deshacerse de aquellos que tenían de sobra. En principio se le llamaba trueque, más adelante, comercio, luego negociaciones comerciales, o tratados comerciales entre naciones. [GATT, ALCA, TLC, MERCOSUR, etc.]

Los excedentes de capital y de productos elaborados por los países altamente desarrollados, una vez habiendo cubierto sus necesidades internas, demandan ampliar sus horizontes para evitar entrar en procesos depresivos, fue durante los años 80 que se empezó a acuñar un término que pretendía transformar la forma de hacer negocios, eliminando aparentemente todo tipo de barreras entre las naciones que signaban pactos de intercambio comercial, industrial, bancario, financiero, o de servicios. La solución fue “aliarse” con países en “desarrollo” que a su vez requerían de los insumos excedentes de esos aliados y poder enviar sus



propios productos al exterior. A este tipo de transacciones se le dio el solemne nombre de “Globalización”, término aún no reconocido por la Real Academia Española.

En su dimensión económica la globalización puede ser entendida como una nueva fase de expansión del sistema capitalista, que se caracteriza por la apertura de sistemas económicos nacionales, por el aumento del comercio internacional, la expansión de los mercados financieros, la reorganización en grandes volúmenes de la producción, la búsqueda permanente de ventajas comparativas y de la competitividad que da prioridad a la innovación tecnológica. Pero también a la aparición de elevadas tasas de desempleo y al control extremo y descenso en el nivel de las remuneraciones

Dentro de la aplicación de estos tratados comerciales pactados entre algunos países, se hacen evidentes las enormes diferencias y las brechas entre unas y otras naciones, los niveles de desarrollo tecnológico de esos países ricos, su nivel cultural y su capacidad económica ya probadas durante décadas, pretenden unificarse con mercados mas pequeños y limitados, con sociedades más rígidas, reprimidas y pobres que de pronto se ven invadidas por una enorme variedad de productos de esos países ricos que les genera a estos últimos, la imperiosa necesidad de adquirirlos y el irracional deseo de semejarse a esas naciones poderosas que viven en un aparente paraíso lleno de bienes superfluos.

Sin embargo estos países en desarrollo o subdesarrollo carecen de tecnología de avanzada, generalmente tienen una balanza comercial negativa [un alto y costoso nivel de importación y un escaso y barato nivel de exportación] altos niveles de desempleo y subempleo, dependen de inversiones extranjeras para darle sangre a su flujo económico, y finalmente un comercio internacional desfavorable, todos estos factores los colocan en una posición de gran desventaja contra sus ricos socios.

La finalidad de estos convenios multinacionales, parecería la formula ideal para homogeneizar los niveles de vida de las naciones involucradas.

CONCLUSIÓN:

Es un hecho que el fenómeno de la globalización, ha propiciado una revolución en las comunicaciones, el conocimiento



ICER

CONVENIO MEP • ICER

y los intercambios, generando una riqueza sin precedentes en el mundo. Sin embargo esa riqueza se acumula principalmente en el Norte, en tanto aumenta drásticamente la marginación y la pobreza en otras zonas del planeta. La existencia de millones de seres humanos que nacen y mueren en la miseria, debería suponer un incentivo suficiente para que las naciones más ricas adoptaran todas o algunas de estas medidas. Pero está visto que sólo la movilización constante de la ciudadanía más consciente del mundo globalizado podrá poner fin a esta inmensa tragedia.

Será la Unión Mundial quien genere la formula ideal para homogeneizar los niveles de vida de todas las naciones del mundo que quieran involucrarse en este positivo cambio.

<http://www.eumed.net/libros/2009a/505/origenes%20de%20la%20globalizacion.htm>

LA GLOBALIZACIÓN Y EL ESTADO



«...reformar el Estado para que cumpla su función, y su función debe ser garantizar el bienestar general. Reformar no significa necesariamente vender o cerrar las instituciones públicas, sino modernizarlas más eficientes y capaces de asumir su responsabilidad».



ICER

CONVENIO MEP • ICER

Esto sólo se puede lograr a un largo plazo, dado que abarca diversos campos, algunos de los cuales ya han sido reformados y otros están en proyecto. Las áreas a las que está orientada la reforma del Estado costarricense y los objetivos por alcanzar son los siguientes:

- ▼ **Mejorar la recaudación de impuestos y evitar su evasión**, esto mediante un régimen de sanciones a los evasores.
- ▼ **Mejorar el sistema de aduanas**, fue una de las primeras instituciones que sufrió reformas. El objetivo es mejorar su administración para facilitar el comercio exterior. Según información recopilada por el periódico «La Nación», en las aduanas, la reforma ya está dando resultados positivos, prueba de ello es que «**los tiempos de espera para retirar mercaderías han caído de tres días a una mañana, de un día a una hora.**»
- ▼ **Privatizar algunas empresas del Estado.**
- ▼ **Realizar una reforma presupuestaria.**
- ▼ **Reducir las plazas del sector público en algunas instituciones y aumentarlas en otras.**
- ▼ **Reestructurar las instituciones.**
- ▼ **Mejorar servicios públicos.**

Con el fin de prestar un mejor servicio, evitar duplicidad de funciones, eliminar niveles jerárquicos y formas de organización complicadas, exceso de empleados y propiciar otros cambios, varias entidades han preparado un plan de reestructuración.

Los Estados Nacionales han disminuido sensiblemente, su capacidad soberana ante la solicitud de normas regulatorias internacionales. Las políticas de los países son evaluadas y seguidas por organismos internacionales, como el **Banco Mundial** o el **Fondo Monetario Internacional**, quienes a su vez, imponen reglas de juego, las cuales deben ser aceptadas, porque se corre el riesgo de ser aislado de los créditos y del sistema.

En las últimas dos décadas se ha ido modificando el concepto de soberanía, en lo referente al Estado-Nación. La existencia de poderes transnacionales, el capital extranjero y el rediseño de la economía mundial, han puesto sobre el tapete cuáles son los alcances soberanos de los actuales Estados Nacionales.



ICER

CONVENIO MEP • ICER

Uno de los mayores problemas a solucionar de los Estados Nacionales es la aceptación de la globalización, adecuando sus estructuras para lograr una competitividad inclusiva a los mercados mundiales, para esto deberán lograr legítimos despegues productivos hacia un desarrollo sustentable que disminuya la desigualdad social.

El mundo es cada vez más interdependiente; sin embargo, algunos países de Europa se dirigen hacia una regionalización económica y política, que disminuye la potencialidad soberana e independiente de los Estados Nacionales que la componen.

Las formas de integración regional tienen sus diferencia de fondo. Así tenemos por ejemplo, que la asociación y cooperación del Mercosur funciona en un marco jurídico formal, donde los Estados miembros se obligan a un principio de reciprocidad entre las partes. Mientras que en el caso de la **Unión Europea**, se estructuró sobre la base de una «integración comunitaria», constituyendo una nueva forma de relación entre los Estados miembros, donde se han transferido atributos de soberanía y se cedieron a los organismos comunitarios algunas competencias que hasta el momento eran exclusivas de los poderes públicos estatales. Se crearon organismos de carácter supragubernamental encargados de controlar y ejecutar las obligaciones comunitarias regionales asumidas.

LA DIVISIÓN DEL TRABAJO Y LA GLOBALIZACIÓN

La globalización en cierta forma ha desplazado a un segundo plano la industria. La producción de servicios la ha superado actualmente. La revolución tecnológica a finales del siglo del milenio y en la primera década del siglo XXI.

La industria se transformó: el proceso de producción intensivo en mano de obra por tecnología y capital y las materias primas naturales fueron reemplazadas por insumos de origen sintético y desarrollados en laboratorios técnicos.

Estos nuevos modelos de producción provocaron cambios trascendentales en la estructura económica y social. También estos modelos de producción demandan trabajadores altamente capacitados.



CONVENIO MEP • ICER

EL IMPACTO TECNOLÓGICO Y LA COMUNICACIÓN SOCIAL

La importancia de los medios de comunicación en la sociedad actual es tan decisiva que podemos decir que regulan el progreso y los acontecimientos mundiales. Los avances tecnológicos han hecho posible la comunicación a gran escala y a velocidad vertiginosa.

Las innovaciones tecnológicas que se incorporaron a la industria de las comunicaciones, han constituido una fuerza dinámica que penetró en todo el mundo.

La progresiva difusión de la tecnología en las comunicaciones, cuyo último logro es la realidad virtual, irradiada desde los centros de investigación informática y científica de las sociedades más desarrolladas, coincide con una reciente subordinación de una gran porción de la población mundial, hacia las culturas que presionan para imponer una visión estética e ideológica mundial.

En la actualidad, los medios de comunicación masiva atraviesan con facilidad las fronteras nacionales y culturales. Por ejemplo, en marzo y abril de 1999, observamos por la misma cadena televisiva, los ataques misilísticos de las fuerzas de la OTAN (Organización del Atlántico Norte) contra Yugoslavia.

Las imágenes de la guerra fueron angustiantes. Se pudo ver en tiempo real, tanto el lanzamiento de los cohetes como el impacto de los mismos, en todo el mundo en vivo y directo. El avance tecnológico nos acerca y globaliza, pero es impotente para frenar una guerra étnica a 660 km de Venecia, en el corazón de Europa. Con la guerra en los Balcanes se hicieron añicos los argumentos globalizadores de una cultura universal homogeneizada.

La convivencia pacífica no ha logrado un éxito global. La cultura electrónica, que se expandió por todos lados, no puede frenar los impulsos fragmentarios del separatismo étnico y del fundamentalismo religioso que se expresa en dirección contraria a las formulaciones del paradigma de la economía mundializada.

Las innovaciones tecnológicas, vinculadas a las comunicaciones y el amplio predominio de lo económico, han modificado las condiciones de producción y difusión de diferentes formas de expresión cultural. En lo referente a la comunicación social, el proceso



ICER

CONVENIO MEP • ICER

de globalización es muy potente. La posibilidad de penetrar en los hogares, simultáneamente en todos los países, insinúa una apertura y una horizontalización notables, que consolida las políticas del mercado global dentro de un sistema capitalista transnacional.

El sistema de imágenes, los símbolos y el lenguaje de la microelectrónica y de la computación han invadido todas las actividades del ser humano en el mundo.

La multiplicación de la comunicación masiva ha producido una especie de «saturación informática», donde millones de imágenes de todo el mundo se presentan en forma fragmentada y a cada instante. A pesar de ello, las influencias locales y regionales no han desaparecido ante el avasallamiento de las nuevas formas culturales de la economía global.

La información y la comunicación juegan un papel decisivo en el mantenimiento del orden mundial y el progreso de la humanidad. El equilibrio mundial, el poder de las grandes potencias o la dependencia de países menos influyentes se vinculan y se materializan a través del dominio de los grandes espacios de comunicación.

Los actuales medios de comunicación de masas no se limitan a informar o establecer contactos entre realidades lejanas; sino que también convencen, culturizan y aculturizan, de forma explícita, implícita y subliminal. La difusión mundial de modelos de vida, de valores, de conductas y otras, permiten, por ejemplo la extensión de la sociedad de consumo y la hegemonía de algunos estados. Los medios de comunicación, son por lo tanto, recursos de poder. Además, hay que tener en cuenta que la información es un producto de consumo más: se compra, se vende y mueve una parte muy importante de la economía a escala mundial.

En la actualidad, la difusión de los medios de comunicación es masiva. Este hecho convierte a los medios de comunicación en un «arma de doble filo»; por una parte, resultan incalculables las ventajas y beneficios que el ser humano puede obtener de ellos, pero, por otra, pueden ser utilizados como medios de adoctrinamiento y de manipulación. Por un lado, pueden contribuir a la formación de ciudadanos (as) más cultos (as), mejor informados (as) y más libres, pero, por otro, pueden servir para la difusión de una cultura superficial, rutinaria y consumista; pueden ser utilizados para entender e ilustrar nuestros ocios; pero pueden ser usados, igualmente, para alinearnos con falsos señuelos, falsos ídolos y falsas doctrinas.



Sólo con una actitud crítica y selectiva se pueden poner al servicio de la humanidad las funciones de los medios de comunicación. Esta actitud crítica y selectiva se conforma desde los primeros años de enseñanza.

LA GLOBALIZACIÓN Y EL IMPACTO AMBIENTAL

El ser humano, como organismo dominante en la tierra, está íntimamente ligado al medio ambiente, el agua que bebe, los alimentos que consume, el aire que respira y los elementos que produce y desecha, lo atan a las funciones de los ecosistemas locales y globales.

En los dos últimos siglos, con el desarrollo industrial, se alteraron los ciclos bioquímicos de la naturaleza.

«El envenenamiento del aire por el dióxido de azufre, o el exceso de nitrógeno y de fósforo en el agua, son contaminantes atmosféricos que producen efectos letales sobre la vida.»

Actualmente, 490 millones de personas en 30 países enfrentan severos problemas para abastecerse de agua potable. La cuestión se hará más grave en los próximos años, en Medio Oriente, en el norte y centro de África, en parte de China e India, en el Cáucaso, en Afganistán, en Irak.

Casi la mitad de los lagos de agua dulce están contaminados y todos los ríos del mundo sufren un elevado deterioro contaminante. El 83% de las aguas cloacales del mundo se arrojan al mar o en los ríos, sin un tratamiento previo. En 1998 se han arrojado 38 000 millones de toneladas de desechos al mar. El 85% de ellos permanece estancado próximo a las costas.

Las emisiones de clorofluorcarbonatos provocaron la disminución de la capa de ozono en un 4% en el hemisferio norte y un 3% en el sur.

La temperatura media del planeta se está elevando como resultado de la acumulación de gases que retienen el calor en la atmósfera, provocando cambios climáticos sobre los ecosistemas terrestres.



ICER

CONVENIO MEP • ICER



El explosivo crecimiento de la población mundial en las últimas décadas, que en la actualidad se eleva a casi seis mil millones de personas, los grandes conglomerados urbanos, la expansión del consumo y el aumento en la demanda de alimentación, vestimenta y transporte, requieren una creciente utilización de materias primas y combustibles cuyos enormes volúmenes contribuyen a ensuciar y contaminar las napas de agua, los mares, los ríos y la atmósfera. El problema demográfico, en el África, está preocupando a los especialistas de todo el mundo, ya que el incremento de la población es explosivo y provoca tensiones y conflictos relacionados con urbanizaciones masivas no planificadas. Las proyecciones poblacionales que se hacen sobre África indican que su población se triplicará en los próximos 25 años, haciendo poco factible un cambio favorable de esta región hacia un mejor nivel de vida que se desprenda de un orden económico internacional cada vez más competitivo.

La contaminación por el crecimiento poblacional y el abarrotamiento humano en las ciudades es uno de los más serios enigmas que la política mundial debería descifrar y, consecuentemente, ejercer estrategias globales tendientes a lograr una distribución acorde con esta problemática que no atañe solamente a los países subdesarrollados, sino, muy por el contrario, sus efectos impactan en todo el ecúmene.



Asimismo, la degradación de los suelos, la poda sistemática de árboles, la utilización de agroquímicos (pesticidas, abonos y desfoliantes) en los cultivos, la expansión del parque automotor mundial, con su consecuente liberación de gases tóxicos, han contribuido a la saturación contaminante del ambiente.

Es indispensable frenar la degradación del planeta. Para ello, los Estados Nacionales deben planificar y ejecutar políticas de urgente concreción.

La crisis ambiental debe ser contemplada con responsabilidad por las políticas gubernamentales. Asimismo, el mercado global no puede excusarse sobre esta temática, puesto que tiene gran responsabilidad en el menoscabo del medio ambiente.»

LA GLOBALIZACIÓN DE CARA AL SIGLO XXI

A través de la historia, la globalización igualmente ha encontrado otro factor dinamizador en la economía de mercado, puesto que al tiempo que esta se liberaba del zócalo social en que se encontraba antes inscrita, ha ido construyendo especialidades diferenciadas en lo económico, social, cultural e incluso político, que han redimensionado las tendencias globalizadoras. Pero al igual que ocurre con el capitalismo, la globalización encuentra un soporte en el mercado y en la economía de mercado, pero no se reduce a ninguna de éstas. La importancia de la economía de mercado ha radicado precisamente en que ha permitido desencajar las relaciones que originalmente se encontraban incrustadas en ámbitos territoriales y ubicarlas en espacios desterritorializados, con lo cual las distintas relaciones sociales han alcanzado formas nuevas de expresión. Éstas no sólo se han vuelto más plurales en cuanto a sus manifestaciones, sino que también han involucrado dimensiones que con mayor dificultad se han podido desligar del territorio. Lo social y lo cultural, por ejemplo, encontraron una primera manifestación globalizada al constituirse la nación. Posteriormente, con los grandes avances registrados por los medios de transporte y comunicación, así como con el surgimiento de una producción mundial, se han construido nuevas redes de interpenetración que ponen en contacto a los individuos, localizados a veces a grandes distancias los unos de los otros. Es decir, la globalización social y cultural se expresa en una doble dimensión: de una parte, son las constantes formas de hibridación de elementos foráneos, sean estos oriundos de otros países o simplemente



ICER

CONVENIO MEP • ICER

productos o bienes globales, fenómeno que como tal siempre ha estado presente a lo largo de la historia, pero, de la otra, también es la facilidad para que se constituyan redes de interpenetración, con independencia del territorio. Si en la actualidad la globalización cultural ha alcanzado una alta notoriedad, se debe precisamente a que lo cultural al desterritorializarse da nuevos contenidos a las relaciones sociales. Este segundo elemento, propiamente novedoso, es inherente al estadio actual por el que atraviesa el mundo. Ahora bien, conviene recordar que el factor que ha hecho esto posible es precisamente el mercado (ambiente en el cual actúan determinados actores que han impulsado la concreción de lo nuevo) porque confiere sistematicidad, coherencia y dirección, a los contactos que se desprenden de los grandes avances científicos y tecnológicos (nuevas formas de producción a escala global, los modernos medios de comunicación, etc.)

A lo largo de estos cinco siglos tanto el capitalismo como la economía de mercado han evolucionado cualitativamente, han involucrado dentro de su lógica a los distintos países y regiones, han sistematizado los vínculos entre las naciones y han sincronizado tanto los países como los ambientes en los cuales se manifiestan las tendencias globalizadoras. La madurez de estas tendencias se asocia, sin embargo, con nuestro presente más reciente. Por eso se puede sostener que la globalización sólo adquiere plenos visos de sistematicidad a partir de la década de los años sesenta del siglo XX. Sólo en esta coyuntura adquiere todo su sentido y significación. En nuestro presente más inmediato, con las grandes transformaciones ocurridas en los diferentes planos desde finales de los sesenta, la globalización haya llegado a su final. Por el contrario, en tanto proceso, es sempiterna. La globalización se presenta como una relación simbiótica con los demás componentes de la sociedad. La globalización no borra la nación ni el Estado ni las divisiones nacionales ni las tradicionales. Más bien se asiste a una retroalimentación e incentivos mutuos.

Al tiempo que se consolida la globalización, estos componentes se transforman para adaptarse, evolucionar, modernizarse y ponerse a tono con las transformaciones que se presentan con respecto a ella. De ahí que con la globalización no se cierre ningún capítulo en particular; simplemente se asiste a una reactualización de los bastiones de la modernidad. Así como la nación no fue la negación de la interdependencia del siglo XVI, la actual globalización tampoco representa la impugnación de la nación. Ambas constituyen a la postre dos caras de la misma medalla. La única



ICER

CONVENIO MEP • ICER

diferencia que se observa es que si hasta mediados del siglo XX, lo interno prevalecía por sobre lo externo, ahora existe una relación más equilibrada entre ambos, lo que refuerza la tendencia a desdibujar las fronteras entre lo interno y lo externo. Cuando lo externo adquiere una mayor significación, la globalización comienza a desarrollar otra cualidad que le es intrínseca: su función transformadora, que se expresa en que induce a constantes adaptaciones de los espacios para ponerse a tono con la dinámica que asumen las tendencias globalizantes.

Al mismo tiempo, al intensificarse estas redes de interpenetración, se multiplican las condiciones para la realización de las diferencias. En síntesis, con la globalización, el principal dilema que se nos plantea no es el relativo al Estado nación ni si son pertinentes o no la economía y la sociedad de mercado sino cómo robustecemos los elementos socioculturales sobre los cuales afirmamos una manera propia de asumir la modernización en este nuevo entorno global”.

Hugo Facio Vengoa. La Globalización en su historia. Págs. 196-197-198.



14. LA REVOLUCIÓN CIENTÍFICA Y TECNOLÓGICA

Con el nombre de Revolución tecnológica o Revolución científico-técnica suele referirse concretamente a las transformaciones técnicas, económicas y sociales de la tercera revolución industrial desde la segunda mitad del siglo XX, aunque también se utiliza muy frecuentemente el término para referirse a las dos primeras grandes transformaciones que han merecido el nombre de Revolución económica: la Revolución Neolítica y la Revolución industrial de los siglos XVIII y XIX.

TECNOLOGÍA, ENERGÍA Y LÍMITES DEL DESARROLLO



La utilización de distintas formas (como la electricidad, el movimiento, la luz o el calor) y fuentes de energía (combustibles fósiles –como el carbón, el petróleo y el gas natural-, la energía hidráulica, la energía nuclear o las energías alternativas) demandadas en cantidades crecientes por el desarrollo tecnológico y económico ha producido la crisis energética que desde los años 1970 viene



ICER

CONVENIO MEP • ICER

cuestionando la posibilidad del mantenimiento del actual modelo de desarrollo, sumado a otros efectos nocivos, tanto por el desarrollo desigual, como por sus consecuencias medioambientales (contaminación, calentamiento global, y otros).

El papel que hoy en día juegan la ciencia y la tecnología en nuestras vidas es indiscutible. Forman parte de los principales debates políticos y comerciales, y son vehículo clave del progreso social y educativo.

Hoy, más que nunca, la ciencia y la tecnología constituyen uno de los elementos principales para la evolución y el cambio. Es con la revolución científica y tecnológica que las computadoras han ayudado para el análisis del DNA, la medicina Darwiniana, los números surrealistas, y las distorsiones oceánicas y espaciales. En esta revolución la robótica y la inteligencia artificial se unen para mejorar la calidad de los sistemas y servicios de salud, donde se están creando microchips como réplica del cerebro humano para aumentar la productividad industrial.

En la primera década del siglo XXI, y por ende, el nuevo milenio, tendrá lugar en un mundo que ya vive una acelerada transformación en todos los ámbitos. Los cambios afectan a todo el orbe y señalan a un futuro cada vez más próspero e interconectado, pero también amenazado por importantes retos y graves problemas. Los aspectos más destacados son la mundialización de las relaciones entre los pueblos, los progresos en la técnica y la ciencia y la revolución de las comunicaciones. Junto a ello, encontramos un mundo con profundas desigualdades, con conflictos endémicos y con un crecimiento industrial que puede poner en peligro el medio ambiente si no se hace especial hincapié en la aplicación de las teorías del desarrollo sostenible.



ICER

CONVENIO MEP • ICER

EL PROCESO TÉCNICO Y CIENTÍFICO

El progreso de la ciencia y de la tecnología ha mantenido, desde la segunda mitad del siglo XX, un ritmo espectacular. Los resultados de la investigación científica y tecnológica se han convertido en elementos normales en la vida diaria, hasta el punto de que la mitad de los productos utilizados habitualmente por la humanidad eran desconocidos al finalizar la Primera Guerra Mundial, en 1945. Este proceso, que algunos especialistas han

calificado de revolución científica y tecnológica, no ha hecho más que empezar y, si no se producen novedades importantes, seguirá siendo una de las características de la civilización del nuevo milenio. Muchos son los campos en los que se pueden centrar los avances que se prevén: las ciencias de los nuevos materiales, la robótica o la tecnología de los alimentos serían tal vez algunos de los principales. Pero hay tres áreas de la investigación que deben ser destacadas como líneas de progreso de un futuro imparable: la electrónica, la astronáutica y la ingeniería genética.

En el presente, los ordenadores son protagonistas de una verdadera «revolución informática» que afecta decisivamente a una sociedad cada vez más digitalizada. Ello permite, y permitirá cada día más, una auténtica transformación de todos los aspectos de la vida cotidiana y de la economía, tanto de la productiva, como de la de los servicios.

La investigación aeroespacial está convirtiendo en realidad la cada vez más cercana conquista del espacio. Es de prever que se establezcan estaciones habitadas por humanos de manera permanente en el espacio. Ya se anuncian viajes turísticos al espacio exterior y parece que, en menos de un siglo, el viajar a la Luna estará al alcance de muchos ciudadanos y ciudadanas.

En el campo de las investigaciones biológicas, el descubrimiento del ácido desoxirribonucleico (ADN), a mediados del siglo XX, y el posterior desarrollo de la llamada ingeniería genética, permitirá, en los próximos lustros, avances espectaculares. Muchas de las enfermedades podrán alcanzar una explicación en la estructura genética de los seres humanos y esto facilitará su curación; será posible la creación y modificación de nuevos organismos vivos realizando una adecuada alteración genética, lo cual supondrá una auténtica revolución en la agricultura y la ganadería. La nueva genética comporta, sin duda, indudables ventajas, pero se encuentra sometida a límites de responsabilidad ética en su desarrollo.

LA REVOLUCIÓN DE LAS COMUNICACIONES

El extraordinario progreso en las técnicas de comunicación e información puede ser comparado con el nacimiento de la escritura



ICER

CONVENIO MEP • ICER

o de la imprenta. Como en estos dos acontecimientos, la revolución de las comunicaciones lleva a la formación de una particular cultura que tiene, en esta ocasión, un carácter universal que se convertirá en un signo del inicio del nuevo milenio.

La revolución de las comunicaciones hace posible presenciar, en tiempo real, guerras, acontecimientos deportivos y culturales, y todo tipo de eventos. Millones de personas, que viven en lugares muy alejados entre sí, pueden escuchar una canción y una conferencia al mismo tiempo. El acceso a la información hace que, a través de internet u otras redes informáticas, sea posible obtener rápidamente mas información de cualquier ámbito de la ciencia o la cultura de la que, hasta hace no muchos años, hubiese sido imposible imaginar. El perfeccionamiento de estas redes planetarias, fruto de la denominada revolución de la información, hará que en pocos años se pueda disponer, en cada domicilio, de acceso a las principales filmotecas, bibliotecas, hemerotecas e incluso, puntos de venta.

El progreso de las comunicaciones y el auge de la sociedad de la información ha provocado una carrera tecnológica sin precedentes, motivada por el deseo de dominar el mundo de la comunicación. El ganador de esta carrera está siendo Estados Unidos, pero todos los países desarrollados siguen invirtiendo enormes sumas en este campo.

UN MUNDO GLOBAL

En los primeros 12 años del siglo XXI han tenido lugar una serie de fenómenos de carácter «global» que habrían sido impensables unos decenios antes. Un conjunto de comportamientos, gustos y valores son compartidos en la actualidad por millones de personas que pertenecen a culturas muy diferentes. Los medios de comunicación han reducido las distancias físicas y han hecho que tiempos diferentes sean vividos al unísono, ante las pantallas de televisión o ante un determinado producto de consumo.

La globalización es un fenómeno nuevo y aún resulta difícil calcular sus consecuencias para el siglo XXI. Sin embargo, hay



CONVENIO MEP • ICER

tres campos en los que su influencia se acentúa notablemente: la economía, la política y la cultura,

La globalización tiene su ámbito más preciso en el mundo de la economía, sobre todo, en los niveles comercial, financiero y organizativo, donde funciona ya de un modo eficaz. La globalización económica supone una absoluta libertad de intercambio. Con ella, la producción de mercancías sólo se encuentra limitada por ventajas físicas o geográficas; las empresas se encuentran organizadas de un modo muy flexible para que tengan mejor acceso a los mercados globales. Al tiempo que el mercado financiero se halla descentralizado, tiene un carácter instantáneo y escapa a la influencia de los gobiernos.

En el ámbito de la política, la globalización afecta a la estructura de los gobiernos y de las decisiones políticas. En un mundo global, la soberanía de los estados parece debilitarse, se crean múltiples centros de poder y las organizaciones internacionales ven incrementada de forma notable, su importancia.

La cultura se ve afectada de múltiples formas por el proceso de globalización. La creación de grandes símbolos tiene un carácter mundial. Hay una tendencia a la diversidad cultural y al triunfo de un cosmopolitismo que va más allá de los propios estados. La información no tiene un único origen local y se difunde de un modo muy veloz a todo el mundo. El ocio y el turismo crecen hasta niveles insospechados. Los instrumentos de universalización y conexión cultural, como Internet (uno de los más importantes fenómenos del final del siglo XX), se multiplican y obligan a idear nuevas formas de aprendizaje.

La globalización es un fenómeno nuevo, que afecta a la estructura de las sociedades, los gobiernos y las formaciones culturales: se encuentra llena de interesantes cuestiones y de respuestas todavía inciertas.

LOS PROBLEMAS DEL COMIENZO DEL NUEVO MILENIO

No obstante, ante este nuevo mundo tecnológicamente desarrollado y con más capacidad de producción por habitante de la que haya existido en cualquier otro momento histórico, la humanidad ha de enfrentarse a graves problemas. Entre los más destacados tenemos los siguientes:



ICER

CONVENIO MEP • ICER

La existencia de un mundo dual: por un lado, la diferencia entre países ricos y pobres, por otro, la desigualdad de riqueza en el seno de las sociedades de los países ricos. Más de las tres cuartas partes de la humanidad vive en países que no han alcanzado un grado de desarrollo suficiente y la mayoría de sus habitantes apenas puede sobrevivir. Estos países se encuentran en Sudamérica, Asia y África. Entre ellos hay grandes diferencias: algunos se encuentran en vías de desarrollo, pero otros viven sumidos en la pobreza. El hambre, la enfermedad y el analfabetismo son graves carencias sociales que afectan a buena parte de los habitantes de estos países. En el mundo una década después del comienzo del tercer milenio, más de 1 020 millones de personas que pasan hambre a diario, y de 900 millones se alimentan de modo insuficiente según los últimos datos publicados por la FAO. En los países más pobres de la Tierra, el analfabetismo alcanza, como media 770 millones de personas mayores de 15 años son analfabetos (70% de la población). De ellas, la mayoría son mujeres (64%).

Las sociedades de los países ricos, ven surgir en su seno, un conjunto de graves problemas entre los que destaca la marginación social. En las sociedades desarrolladas la pobreza afecta fundamentalmente a las personas sin trabajo por mucho tiempo, que ya no cobran el seguro de desempleo. Junto a éstas, las y los inmigrantes (sobre todo los procedentes de los países del Tercer Mundo) y las mujeres, son los principales protagonistas de la pobreza en el cambio de siglo. Hay una forma más trágica de pobreza, la de los más pobres de entre los pobres: las personas «sin techo», las y los marginados por la droga y muchos de los inmigrantes extranjeros; las ciudades del mundo industrial ven aumentar sin cesar el número de estas personas.

Paradójicamente, un elevado número de emigrantes se agolpa en las fronteras de los países ricos, en busca de mejores condiciones de vida. El aumento de la intolerancia y del reclamo en los países desarrollados, convierte a muchos (as) extranjeros (as) que consiguen entrar, procedentes de países pobres, en grupos marginados y, en ocasiones, perseguidos.

El grave problema del consumo y el tráfico de drogas está alcanzando cifras inimaginables entre los sectores jóvenes de muchos países desarrollados. Junto a ello, existe el temor e enfermedades nuevas, como es el caso del síndrome de inmunodeficiencia adquirida (SIDA), que afecta de forma brutal a los países pobres, pero no sólo a éstos. Estas nuevas epidemias vienen a sumarse



ICER

CONVENIO MEP • ICER

a otras tradicionales, como la malaria, que produce todavía casi tres millones de muertos cada año, en las poblaciones africanas, asiáticas y sudamericanas.

El peligro de un desarrollo industrial desenfrenado, que ya ha provocado graves problemas ecológicos, sigue siendo en este nuevo siglo, un riesgo que amenaza con una degradación irreparable del medio ambiente.

Los conflictos bélicos son todavía una experiencia habitual en determinados lugares del mundo. Las guerras entre países o las que pueden considerarse guerras civiles, ocasionan el sufrimiento y la muerte de muchos miles de personas. Entre las zonas de permanente conflicto se encuentran Oriente Próximo, la península de los Balcanes y muchos países africanos.

Por último, aunque la democracia ha dado en ser considerada como el «menos malo» de los sistemas políticos, los países que disfrutaban de ella se encuentran lejos de colmar las aspiraciones de sus ciudadanos y ciudadanas. Las críticas que este hecho suscite, realizadas, en gran medida, por destacados representantes de la política y por muchos de los militantes en los nuevos movimientos sociales, se basan en el deseo de redefinir los principios de la participación política, de la gestión de los asuntos del Estado y de la construcción de sociedades más justas.

No es de extrañar que el comienzo del nuevo milenio genere, en ocasiones, un juicio pesimista sobre el futuro. Sin embargo cabe señalar la presencia de algunos motivos para la esperanza: el desarrollo tecnológico ha permitido la mejora de las condiciones de vida de millones de hombres y mujeres, al mismo tiempo que los derechos democráticos se están extendiendo y permitiendo mayor igualdad y libertad en muchas naciones.


Pero, sobre todo ello, cabe destacar el progresivo aumento de la solidaridad humanitaria que surge de forma espontánea y que se hace necesaria ante la presencia de los graves problemas que afectan al mundo contemporáneo. Será la combinación entre una verdadera actitud solidaria e igualitaria y la constante crítica ante todo exceso de poder y ante la injusticia, la que permita construir un mejor siglo XXI. Y en esa tarea se encuentran empeñados, afortunadamente, millones de hombres y mujeres, muchos de ellos activistas de las llamadas organizaciones no gubernamentales.



1. EL MODELO AGROEXPORTADOR: CARACTERÍSTICAS

Las características que definieron el modelo agrario exportador fueron las siguientes:

- ▼ La dependencia económica del mercado externo. Las condiciones de latinoamérica como países periféricos de la economía-mundo capitalista dio lugar a que los centros industrializados europeos tuvieran poder de decisión sobre la organización de la producción en los países latinoamericanos. En el mercado mundial se fijaban los precios de los productos y se decidía el destino de las inversiones de los capitales. De este modo, indirectamente, se determinaba qué productos convenía producir en latinoamérica.
- ▼ La intervención del Estado. La fuerte expansión de la demanda mundial de productos agropecuarios de clima templado y la disposición en nuestros países de tierras fértiles para esta producción, no eran condiciones suficientes para posibilitar el crecimiento de la producción y de las exportaciones agropecuarias. El Estado tuvo un papel decisivo para asegurar el funcionamiento del modelo agrario exportador. Sus acciones más importantes fueron: garantizar la libre circulación de bienes y capitales, favorecer la expansión de la red de transportes y otras obras de infraestructura facilitar la puesta en producción de las nuevas tierras de frontera, estimular la inmigración extranjera para obtener fuerza de trabajo, y organizar un sistema jurídico y monetario.
- ▼ La Participación de capitales extranjeros. Las inversiones de capitales extranjeros fueron un sustento indispensable para el desarrollo del modelo agrario exportador. Estos capitales estuvieron destinados a realizar las obras que facilitaban el transporte y la comercialización de los productos latinoamericanos en el mercado internacional. El mayor volumen de la inversión de capital (de origen inglés) permitió la expansión de ferrocarriles y la modernización de puertos. Las inversiones extranjeras también se destinaron a fundar bancos y empresas exportadoras que realizaban los negocios de compra y venta. En algunas de estas actividades, los capitales ingleses se fueron asociando con capitalistas latinoamericanos.



- ▼ El latifundio como unidad de producción agropecuaria. La casi totalidad de la producción destinada a la exportación se obtenía en grandes propiedades rurales ubicadas en las regiones llanas.
- ▼ El desequilibrio regional. Las producciones destinadas a la exportación se obtenían fundamentalmente en las regiones llanas y costeras de los países. Por esta razón, también en esos núcleos se concentraban los grupos de mayor poder económico y los centros de decisión política que trabajaban por el mantenimiento de este modelo económico que los beneficiaba. Por estas razones, en otras regiones del país, las economías, cuyas producciones no se destinaban al mercado internacional, comenzaron a depender, de la economía de las áreas de producción en cada país.

CONDICIONES PARA LA EXPANSIÓN ECONÓMICA

INTERNACIONALES	NACIONALES
La expansión de la industrialización europea produjo una demanda de materias primas necesaria para sus industrias (como cueros y lanas) y alimentos (especialmente carnes y cereales).	Algunas regiones de latinoamérica contaban con ventajas naturales para producir las materias primas y los alimentos que se necesitaban en Europa.
Por las condiciones que impuso la industrialización, gran cantidad de trabajadores europeos quedaron desocupados y en condiciones de emigrar hacia países que necesitaran mano de obra.	Debido a la escasa población del país, existía una apremiante falta de mano de obra.
Los capitales excedentes de los países industrializados buscaron nuevas posibilidades de inversión en los países no industrializados.	Los países necesitaban capitales, y la oferta externa podía proporcionarlos.
La revolución tecnológica aplicada a los transportes (vapores y ferrocarriles) favoreció la integración al mercado mundial.	Los países se integran al mercado mundial como producto de bienes primarios (alimentos y materias primas). Los bienes industriales se importaban de Europa y Estados Unidos.

El fortalecimiento de este modelo de organización de la economía y la sociedad, consolidó el dominio de un grupo social sobre el conjunto de la sociedad. Los terratenientes exportadores se fueron constituyendo en el grupo de capitalistas agrarios, y actuaron asociados con capitalistas extranjeros.

RIESGOS DE LA POLÍTICA ECONÓMICA AGROEXPORTADORA

Entre otras críticas los sectores nacionalistas subrayaban los lazos de dependencia económica que se habían desarrollado con Gran Bretaña; por su parte los socialistas objetaban la falta de protección hacia los trabajadores y en general la debilidad de las actividades industriales. Los defensores del modelo señalaban, en cambio, que el proyecto económico del 80 supo aprovechar eficazmente la coyuntura económica internacional.


Sin embargo, existían una serie de aspectos débiles que se presentaban al modelo económico:

- ▼ La fragilidad de un modelo muy vinculado al mercado internacional y a los centros de poder europeos. La actividad económica y los capitales necesarios para construir la infraestructura económica (ferrocarriles, puertos, urbanización) dependían del comercio externo. La marcha de la economía nacional estaba subordinada al funcionamiento del mercado mundial. Si se producían interrupciones en las corrientes comerciales internacionales, podían estancarse las actividades económicas del país. Asimismo, hubo un creciente endeudamiento externo: el grupo dirigente contrajo importantes empréstitos con el extranjero para producir la infraestructura necesaria.
- ▼ Los países debían adquirir en el exterior prácticamente todos los productos industriales que necesitaba la población. Las crecientes ganancias provenientes de las exportaciones agropecuarias se consumían en su totalidad en la compra de bienes de equipo y de consumo.
- ▼ En comparación con otros países, donde la industria ocupaba el lugar de actividad económica líder, en latinoamérica, era el sector agropecuario el que promovía la transformación económica del país. Pero hay que recordar que la rama agropecuaria sufría condicionamientos significativos, por las características



ICER

CONVENIO MEP • ICER



Fábrica de carros.

de la producción. El extenso período que transcurría entre las decisiones de producción y la venta del producto en el mercado (varios meses en la agricultura, desde la siembra hasta la cosecha y tres a cuatro años en la ganadería, desde el nacimiento de la res), sumado a las vicisitudes naturales a la que está sometida la actividad agrícola ganadera, conllevaba riesgos considerables. Por otra parte, la expansión agrícola se basó en el uso extensivo de tierras muy fértiles. La incorporación de nuevas tierras era una condición importante para mantener la prosperidad de la producción agropecuaria, y esta incorporación iba a presentar límites.

- ▼ También se ha considerado la concentración de la propiedad en pocas manos como un freno al desarrollo en la larga duración. No se crearon las condiciones para que los arrendatarios pudieran transformarse en pequeños propietarios.

Para esta fase del proceso histórico conocido como reformas liberales se hizo incapié en despejar el camino al desarrollo capitalista, mediante la construcción de obras de infraestructura como ferrocarriles y puertos, tan necesarios para la economía de agroexportación que se estaba consolidando. Paralelamente, estas medidas que incluyeron la reforma jurídico-institucional, afectaron en forma negativa a los sectores sociales subalternos con la privatización de la tierra y el pago de salarios mínimos. Indígenas y campesino se convirtieron en peones de su propia tierra.



ICER

CONVENIO MEP • ICER

OTROS CAMBIOS QUE SE REGISTRARON EN AMÉRICA LATINA A FINALES DEL SIGLO XIX Y PRINCIPIOS DEL XX FUERON:

La crisis de la economía y del Estado Liberal se dio principalmente por:

- ▼ Agotamiento del modelo agro-exportador. Este modelo entró en crisis a principios del siglo XX.
- ▼ Los inicios de la industrialización. La necesidad de buscar nuevos modelos de desarrollo como la industrialización, produjo el debilitamiento del Estado Liberal y el nacimiento del Estado Interventor.
- ▼ La crisis económica mundial de 1929. Afectó todos los sectores de la economía, como lo veremos más adelante.
- ▼ Los movimientos sociales y políticos: reformismo y antimperialismo.
- ▼ En el ámbito económico se produjo un descenso tanto en la producción como en los precios de los productos agropecuarios antes la escasa demanda. La falta de divisas y créditos obligó a los países latinoamericanos a disminuir sus importaciones, lo que produjo un intervencionismo estatal en la economía.
- ▼ La necesidad de buscar una salida a la crisis llevó a América Latina a poner en práctica un nuevo modelo de desarrollo económico: el proceso de sustitución de importaciones o modelo industrial.



2. LA CRISIS ECONÓMICA DE 1929 Y LA DEPRESIÓN DE 1930

CONSECUENCIAS POLÍTICAS Y SOCIOECONÓMICAS

En el tema dos se estudió la crisis económica y la depresión de 1930, su origen y consecuencias a nivel mundial.

A continuación se estudiará este tema enfocado a latinoamérica.

CONSECUENCIAS:


- ▼ Los comerciantes y empresarios en Estado Unidos, Inglaterra y otros países al percibir la contracción de su mercado interno. Tomaron como primera medida, reducir al mínimo la existencia de productos primarios importados.
- ▼ Esto significó reducir drásticamente las importaciones, con lo cual se aceleró la caída de los precios.
- ▼ En latinoamérica la producción de alimentos permaneció casi constante entre 1928 y 1936. Esto se tradujo en la acumulación de considerables existencias de productos alimenticios. Es decir, las exportaciones de productos alimenticios sufren las consecuencias de una política de sustitución de importaciones agrícolas en los países desarrollados, de tal modo que la depresión mundial provocó en estos un cambio estructural hacia el abastecimiento interno, y por consiguiente, un estancamiento en las exportaciones de los países periféricos.
- ▼ Los precios de los productos primarios tendieron a disminuir más que los de los manufacturados, que constituían el grueso de sus importaciones.
- ▼ El aumento de los servicios financieros de la deuda externa y la contracción de los ingresos de divisas, produjeron reducciones extraordinarias en la capacidad para importar.



Divisas y finanzas.



- ▼ La caída de las importaciones contrajo principalmente la oferta de productos manufacturados, al mismo tiempo que la devaluación, el control de cambios y las mayores tarifas, consecuencias de la crisis financiera, significaban un aumento directo en los precios de dichos productos, todo este proceso se tradujo en un alza de los precios relativos a la manufactura y de las importadas en general.
- ▼ En los países que exportaban productos minerales, la contracción en los mercados externos obligó a disminuir la producción y determinó por lo tanto una fuerte reducción del empleo; en otras palabras, en las actividades de exportación donde era posible suspender o disminuir la producción, se creó una masa de desempleo considerable.



- ▼ En los países exportadores de ganado y de productos de cultivo perenne, como el café y el azúcar, la caída de los precios y de las exportaciones aumentaba las existencias no vendidas de los productores y reducía sus ingresos; y en la medida que estas actividades empleaban asalariados, esto significaba también la necesidad de reducir el empleo, lo que no ocurría necesariamente cuando la mano de obra rural vivía de la agricultura de subsistencia.
- ▼ Otro efecto importante de la crisis fue una notable caída en las recaudaciones del sector público. Como es bien sabido, las recaudaciones tributarias provenían básicamente de impuestos al comercio exterior, pero cuando éste declinó se contrajo la principal fuente tributaria. Por su parte los gobiernos habían recurrido tradicionalmente a la obtención de recursos no tributarios de importancia en los mercados de capital de los países europeos y, posteriormente, de Estados Unidos.

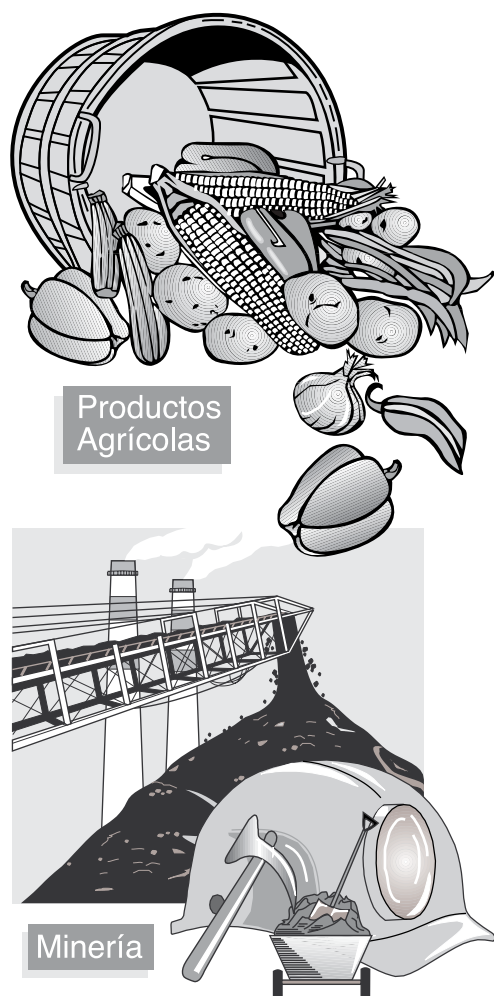
El conjunto de fenómenos señalados tiene una importancia crucial para los países de América Latina. Los efectos sobre el comercio exterior, el nivel de ingreso, la ocupación y el sistema financiero, fiscal y cambiario, provocaron en algunas economías una reacción interna que culminó con drásticos cambios institucionales y en las políticas económicas, determinando así transformaciones profundas en su estructura.



PROCESO DE SUSTITUCIÓN DE IMPORTACIONES:

El comercio exterior disminuyó considerablemente y al no entrar divisas a los países latinoamericanos, su economía se desequilibró notablemente. Al carecer de dinero y de créditos extranjeros, las repúblicas de América Latina tuvieron que disminuir sus importaciones, lo que obligó a reforzar el intervencionismo que fue intensificándose y estimulando una nueva política de desarrollo industrial, un nuevo modo de hacerle frente a la economía, que se conoce como proceso de sustitución de importaciones.

La política de sustitución de importaciones, fue consecuencia de un proceso, por medio del cual se modificó la composición de las compras que se realizaban en los países extranjeros, a fin de no seguir dependiendo de los productos importados.



¿EN QUÉ CONSISTE EL MODELO DE SUSTITUCIÓN DE IMPORTACIONES?

La política industrial de América Latina y el Caribe fue determinada, hasta mediados de los años 80, por la puesta en práctica del modelo de sustitución de importaciones, el cual se mantuvo vigente por más de tres décadas como instrumento de protección de las “industrias infantiles” ante la competencia internacional.

El modelo de sustitución de importaciones se sustentaba en:

- ▼ El control de importaciones y exportaciones,
- ▼ El otorgamiento de subsidios directos e indirectos a las empresas industriales,
- ▼ La regulación de precios,
- ▼ Los subsidios a las tasas de interés,
- ▼ La participación del sector público en la relación entre proveedores, productores y canales de distribución, y
- ▼ Las tasas de cambio preferenciales para determinadas importaciones.

En este contexto, conceptos como productividad, competitividad, calidad, innovaciones tecnológicas o eficiencia eran menos determinantes que la existencia de ventajas comparativas basadas en abundantes recursos naturales, administrados, en su mayor parte, por empresas públicas.

A partir de mediados de los 80, los países de América Latina y el Caribe abandonan el modelo de sustitución de importaciones en el marco de sus procesos de reformas macroeconómicas y de apertura comercial, que implican eliminar o reducir aranceles, barreras no arancelarias, y subsidios, privatizar empresas públicas, y en general, atender las exigencias de la competencia internacional. Hasta la década de los ochenta, la aplicación de las políticas industriales en los países de América Latina siguió la propuesta del modelo de sustitución de importaciones, la cual postulaba la intervención directa e indirecta del gobierno (incentivos fiscales, crediticios, y protección comercial) como mecanismo indispensable para lograr el desarrollo industrial, lo cual se justificaba por las debilidades estructurales de estas economías, tales como:



ICER

CONVENIO MEP • ICER

- ▼ Concentración de las exportaciones en productos de origen primario.
- ▼ Evolución desfavorable en los términos de intercambio.
- ▼ Mercados internos incipientes, fragmentados y reducidos.
- ▼ Escasez de capital, mano de obra calificada y debilidad empresarial.

El modelo de sustitución permitió a los países latinoamericanos entrar en un proceso de industrialización que duró alrededor de tres décadas, y fue remplazado por el modelo de apertura comercial, el cual hoy se aplica de manera generalizada en toda América Latina.

EL ORIGEN DE LA SUSTITUCIÓN DE IMPORTACIONES

El proceso de sustitución de importaciones (PSI) comenzó a desarrollarse de manera espontánea, lo cual fue posible gracias a varios factores.

Por un lado, la llegada de inmigrantes europeos trajo consigo una nueva mentalidad empresarial, la cual, acompañada de los conocimientos tecnológicos, fue fundamental para la aparición de las primeras empresas locales; junto a la clase empresarial, también se formó una clase obrera, formada en su mayoría por inmigrantes que venían de un mundo industrial y que conocían sus reglas de juego; lo que posibilitó el surgimiento temprano de sindicatos y agrupaciones obreras.

Un segundo factor fue el crecimiento explosivo de la población, como consecuencia de la inmigración, que posibilitó el surgimiento de un mercado rentable para la producción local.

Por último, el país presentó una fuerte dependencia del flujo de manufacturas importadas, que al cortarse como consecuencia de la Primera Guerra, hizo que la demanda presionara para la creación de una oferta local que pudiera satisfacer sus necesidades. El aislamiento forzoso, producto de la guerra, tuvo efectos dispares en la industria local, ya que aquellas ramas que dependían de la entrada de materias primas e insumos importados (industrias artificiales), debieron disminuir o incluso



frenar la producción; mientras que aquellas ramas basadas en la utilización de insumos y materias primas obtenibles a nivel local fueron las que se beneficiaron.

Tenía como objetivo suplir la carencia de importaciones, y en ningún momento se creyó que éste fuera un proceso de industrialización.

EL OCASO DEL MODELO SUSTITUTIVO, SUS CAUSAS:

A pesar del relativo éxito de las dos últimas décadas y de que el sector industrial estaba pasando por uno de sus mejores momentos, existieron varias causas que imposibilitaron la profundización de este proceso. Las causas se encuentran no sólo en las nuevas políticas económicas llevadas a cabo sino que también se encuentran dentro mismo del modelo sustitutivo y en el escenario internacional.

Además de esta distorsión el modelo presentó otras, como el uso sobredimensionado del arancel, que no fue utilizado como herramienta de promoción de largo plazo sino como instrumento de recaudación fiscal, creándose así una amplia brecha entre los precios internacionales y los domésticos que implicó una gran pérdida de competencia internacional, no sólo por los altos precios sino también por la obsolescencia tecnológica de los productos. La falta de competitividad agravó aun mas los problemas de balanza comercial del modelo, ya que la capacidad para generar divisas fue mínima.

Por otro lado, el Estado pecó al tomar decisiones erráticas y cambiantes que crearon incertidumbre. En otras palabras, los constantes cambios de gobiernos e ideologías, como así también de políticas fueron causantes de gran confusión y de ineficiencias. Pareciera que el Estado no fue lo suficientemente profundo ni sistemático en la planificación. Todo esto tuvo sus consecuencias sobre el desempeño del mercado, que distó de ser satisfactorio.

En conclusión, el país se endeudó de manera irresponsable, tomando créditos que si bien eran baratos también eran de muy alto riesgo, y no sólo eso sino que tampoco aprovechó esos créditos para modernizar la estructura productiva del país, sino que éstos fueron destinados al gasto de consumo. Por lo que al



ICER

CONVENIO MEP • ICER

acontecer La Crisis de la Deuda, el país ni siquiera contaba con un parque productor propio y desarrollado que le posibilitara una temprana recuperación. Para ese entonces el sector industrial local se enfrentaba a un escenario distinto con nuevas reglas de juego, el modelo de sustitución de importaciones había quedado atrás.

En suma, el modelo estaba llegando a un punto de maduración a partir del cual se podría dar un paso adelante, pero para poder lograrlo era necesaria la participación del Estado, eliminando los vicios y preparando el camino. Éste intentó eliminar los vicios, pero las políticas utilizadas para lograrlo implicaron un cambio del escenario local, y nuevas reglas del juego, para las que la industria local no estaba preparada.



3. MOVIMIENTOS SOCIALES Y POLÍTICOS: REFORMISMO Y ANTIIMPERIALISMO

Como ya hemos visto anteriormente los capitales extranjeros controlaban una gran parte de la vida económica de América Latina.

La diversificación del poder económico de las oligarquías puede explicar el hecho de que en este período las clases medias no vieron aumentar su propio poder económico ni, por consiguiente, el político y de que la clase obrera no sindicalizada, el subproletariado, y la masa campesina, tomaron conciencia progresivamente de su propia marginalidad.

El conjunto de estos factores fue el origen de las soluciones políticas que cada uno de los países latinoamericanos intentaría encontrar, salidas distintas según la intensidad con que en cada uno de estos países se presentaban los desequilibrios y tensiones. La característica común de estas tentativas, que tuvieron lugar en el período 1930-50, es que todas fueron sustancialmente reformistas, es decir, tendieron a dar un reajuste parcial a las estructuras económicas, sociales y políticas que permitió que las clases medias tuviesen un mayor peso.

En el reformismo de este período podemos distinguir dos variantes: el reformismo populista –como en el caso de Brasil y Argentina– y el reformismo legalista, como en el caso de Chile. En el límite entre el reformismo de este período y las tentativas revolucionarias del período siguiente se sitúa el caso de Bolivia, que, a nuestro entender, señala el final de las ilusiones que duraron veinte años, de llevar adelante un reajuste parcial de las estructuras latinoamericanas, y que por esta razón definiremos con el término de “reformismo revolucionario”. Pero antes de analizar las características de estas tres variantes será oportuno detenernos aún en el cuadro de conjunto y tomar en consideración un componente extremadamente importante en el desarrollo político de los países latinoamericanos, como es el influjo ejercido por Estados Unidos, especialmente después de la Segunda Guerra Mundial.



ICER

CONVENIO MEP • ICER



REFORMISMO: doctrina política socialista de carácter moderado, que procura la instauración gradual de las ideas socialistas desde los medios proporcionados por las instituciones políticas democráticas. Corriente o movimiento partidario de reformas o modificaciones económicas, sociales o política, a través del ámbito legal o constitucional de una sociedad o un Estado.



ANTIIMPERIALISMO: movimiento político que trata de liberar a un país de la dependencia, ya sea política o económica, de otro.

En 1930 los capitales estadounidenses invertidos en América Latina eran de buen trecho superiores a los de los demás países. Después de 1930 la política de Estados Unidos para con América Latina se propuso especialmente proteger las inversiones; solamente en una segunda época, después de 1946 y de surgir la guerra fría y las tensiones con la Unión Soviética, existirá el objetivo de preservar a América Latina de una penetración soviética y comunista.

Teniendo presente lo anterior, es obvio que Estados Unidos buscaran apoyar, directa o indirectamente, aquellos partidos políticos y aquellos regímenes que dieran suficientes garantías a sus inversiones e hicieran profesión de fe antisoviética, influyendo así en gran manera en la política interior de los países de América Latina, en donde cualquier movimiento reformista acababa siendo tachado de comunista y puesto de lado. La política exterior de Estados Unidos se convirtió así en un elemento de freno para los potenciales reformistas de los distintos movimientos, reforzando posteriormente el poder de la oligarquía, que oportunamente se mostró como una aliada de los intereses estadounidenses, y obstaculizando un real reajuste en los países latinoamericanos. Por lo tanto, la política exterior estadounidense sirvió para devolver a la oligarquía aquel poder que parecía haberse reducido bajo las fuerzas reformistas de las clases medias en el período 1930-46.



ICER

CONVENIO MEP • ICER



La más difundida variante del reformismo a nivel político fue el populismo, que como hemos dicho se manifestó en su forma más acabada en Brasil, y sobre todo en Argentina.

DEBILITAMIENTO DEL ESTADO LIBERAL

En América Latina, las dos Guerras Mundiales y la crisis económica de 1929, provocaron una profunda crisis del estado liberal, consecuencia de las economías de exportación.

El Estado liberal, obligado por factores externos e internos, tiene que intervenir en la economía y el proceso social.

Estas transformaciones no se dieron al mismo tiempo, ni con las mismas características en cada país.

El reformismo y populismo surgen en América Latina como respuesta al liberalismo. Adquirieron importancia en los países del Cono Sur (Argentina, Uruguay y Chile), así como Brasil y Costa Rica.

Con excepción de Costa Rica, a todos estos países, llegaron muchos europeos que ayudan a consolidar una clase social media.

Esta clase social media tiene algunas características definidas, entre las que podemos mencionar:

- ▼ En general, es la población urbana la que posee altos niveles educativos.
- ▼ Tiene ciertas metas como: mejorar o extender la educación y desarrollar la industrialización.
- ▼ Tratan de modernizar al Estado con la formación de partidos políticos.
- ▼ Utilización del nacionalismo como principal ideología, oponiéndose al imperialismo yanqui.
- ▼ Son partidarios de la intervención del Estado en la economía.

Todas estas reformas y transformaciones, especialmente la urbanización e industrialización, va a originar una nueva clase: los proletarios o clase trabajadora, que luego se organizan en sindicatos.



ICER

CONVENIO MEP • ICER

LAS REVOLUCIONES DE MÉXICO Y CUBA

Las revoluciones mexicana y cubana, en tanto revoluciones sociales constituyen las manifestaciones más altas de transformaciones sociales y políticas acaecidas en América Latina.

La de México terminó con el sistema de hacienda de origen colonial y con la dominación oligárquica instaurada en tiempos republicanos.

La revolución cubana, la más radical, acabó con capitalismo y se proclamó socialista.

La Revolución mexicana se caracterizó por la larga duración y la amplia movilización de masas y la intensa violencia.

El papel de los campesinos es uno de los elementos que comportan la singularidad al caso mexicano.

La modernización agrícola porfirista estuvo acompañada de crisis en el sector agrario, dadas las consecuencias sociales regresivas que ella tuvo, sobre todo para los campesinos de Morelos como para los aparceros que padecieron la modernización de las haciendas. Lo que explica el carácter central de los campesinos en el proceso revolucionario. Sin embargo, durante los dos primeros decenios que siguieron al triunfo militar y político de la revolución no se produjeron cambios profundos en la estructura agraria. Los terratenientes fueron despojados de su poder político, pero conservaron su primacía social y económica. Y sí hubo modificaciones parciales, ellas beneficiaron más a los nuevos hacendados vinculados a los generales de la revolución que a los campesinos (excepto e la región de Morelos).

Durante el período de guerra desarrollado entre 1910 y 1920, los norteamericanos amenazaron varias veces con intervenir militarmente el país, y efectivamente enviaron tropas, en 1914, sin embargo esa intervención no tuvo como consecuencia una mayor radicalización de la revolución. Más tarde la eventual radicalización se vio frustrada por la política diplomático-económica de Estados Unidos durante los años de 1929 1930, que logró limitar las reformas hasta la presidencia de Cárdenas. Por otra parte, el ejército zapatista estaba fuertemente arraigado a la tierra y era



Plaza de la Revolución en Cuba.



ICER

CONVENIO MEP • ICER

poco propenso a participar en campañas militares de gran alcance geográfico y temporal.

A partir de 1916 los campesinos fueron movilizados “desde afuera” por los constitucionalistas. Con la victoria de éstos contra los convencionistas aquel ejército pasó a constituir el núcleo central del ejército federal. En contraste, el ejército de Villa debía su existencia a la adhesión desde debajo de la División del Norte, pero el origen de su financiamiento hizo que los impulsos de políticas sociales más radicales, especialmente reformas estructurales en el sector agrario, se vieran desalentados. La contra cara de todo esto fue el fortalecimiento de los ejércitos del norte, Sonora y Chihuahua y el norte en general, en condiciones de competir y derrotar al ejército federal. El ejército zapatista, por su parte, necesitaba de las reformas sociales radicales como elemento para satisfacer y promover la participación de sus integrantes. El reclamo por la tierra se mantuvo por la escasa relación con Estados Unidos, además de la escasa profesionalización y la gran homogeneidad social en su composición –factores ausentes en el ejército villista.

La exclusión de villistas y zapatistas de los cargos de poder claves, concluye Tobler, marcó el rumbo conservador del proceso revolucionario posterior a los años 1920 y primera mitad de los años 1930.

La Revolución Mexicana fue un conflicto armado, iniciado el 20 de noviembre de 1910 con un levantamiento encabezado por Francisco I. Madero contra el presidente autócrata Porfirio Díaz. Se caracterizó por varios movimientos socialistas, liberales, anarquistas, populistas y agrarios. Aunque en principio era una buena lucha contra el orden establecido, con el tiempo se transformó en una guerra civil; suele ser considerada como el acontecimiento político y social más importante del siglo XX en México.

LA REVOLUCIÓN CUBANA

La Revolución Cubana es el movimiento revolucionario que provocó la caída de la dictadura de Fulgencio Batista, el 1 de enero de 1959 y la llegada al poder del líder del Ejército Rebelde: Fidel Castro. Después de instaurarse en el poder el Movimiento Revolucionario propugna que la revolución cubana aún continúa desde entonces, por lo que actualmente se le considera al período de tiempo entre el alzamiento contra Batista y la actualidad.



ICER

CONVENIO MEP • ICER

En comparación con las otras revoluciones, la cubana, bajo el liderazgo de Fidel Castro y Ernesto Che Guevara, empezó su historia en una lucha antidictatorial y concluyó realizando el proceso de transformación socio-político más radical del continente, poniendo en la agenda de la región la posibilidad de la revolución socialista. La notoria torpeza norteamericano hizo mucho por convertir a la Cuba dirigida por el Movimiento 26 de julio en el campo antagónico, un caso claro de profecía autocumplida (de tanto insistir en el supuesto carácter comunista de la revolución, ésta terminó siéndolo). Según el balance de Ernesto Che Guevara, el proceso cubano aportó tres evidencias: a) las fuerzas populares podían ganar una guerra contra el ejército; b) no era necesario que estuvieran dadas todas las condiciones para el asalto al poder, pues ellas podían ser creadas por el foco guerrillero; c) en América Latina, el terreno de la acción insurreccional debía ser el campo. En efecto, el “resultado” socialista de la Revolución Cubana es un elemento que no se encuentra en los otros procesos, de “resultado” burgués.

El 10 de marzo de 1952 un golpe de Estado dirigido por Fulgencio Batista derrocó fácilmente y sin resistencia al presidente electo Carlos Prío Socarrás, del Partido Auténtico, en un marco internacional que transitaba los primeros momentos de la Guerra Fría entre Estados Unidos y la Unión Soviética. Inmediatamente se suspendieron las garantías constitucionales y se instauró una fuerte dictadura militar. Dos años después se celebrarían elecciones para la presidencia, cuyos resultados se sabían de antemano. El argumento de Batista fue el de luchar contra la corrupción y el gansterismo, pero en realidad fue para tomar el poder y enriquecerse particularmente él y sus allegados.

La continuación del escandaloso nivel de corrupción que caracterizó el periodo republicano, el enriquecimiento de una oligarquía cada vez más reducida, que llegó a afectar notablemente a la incipiente clase media cubana, llevaron a la conformación de una oposición generalizada, partidaria de la insurrección para desalojar del poder a Batista. Con esa oposición se identificaron numerosos partidos políticos, los sindicatos, el movimiento estudiantil, e incluso sectores del empresariado. Durante los dos primeros años (1952-54) incluso los Estados Unidos tomaron una posición de aparente censura a la violencia dictatorial de Batista, limitando los suministros militares. El mismo presidente depuesto, Carlos Prío Socarrás, un político que nunca se expuso al peligro de una acción concreta, expresaba ese clima revolucionario diciendo: *«triunfaré por cualquier medio, incluso el más extremo»*.



Castillo del Morro, La Habana, Cuba.



En esas condiciones, un grupo de jóvenes se desligó del cuerpo principal del Partido del Pueblo Cubano (Partido Ortodoxo) (muy popular y considerado virtual ganador en las elecciones de 1952 impedidas por el golpe de Batista), identificados del resto por su decisión de tomar la lucha armada si era necesario para derrocar el régimen batistiano. Este grupo de jóvenes, que se autotitularon la “Generación del Centenario” por coincidir con el centenario del nacimiento de José Martí en 1853, se organizaron militarmente y liderados por Fidel Castro, el 26 de julio de 1953 intentaron tomar el Cuartel Moncada ubicado en Santiago de Cuba, y el cuartel Carlos Manuel de Céspedes, en Bayamo, fracasando en el intento y sufriendo decenas de muertos. El gobierno militar respondió con una severa acción represiva que llevó a la detención y enjuiciamiento público de Fidel Castro y otros atacantes.

Tras 22 meses de prisión en la Isla de Pinos, ante la creciente presión popular e internacional y varias intentonas insurreccionales, Castro y sus compañeros fueron amnistiados por Batista en 1955. Pocos días después fundó en la clandestinidad el Movimiento 26 de Julio (M-26-7) una organización cuyo fin era derrocar a Batista y que tenía una ideología de progreso y grandes cambios antiimperialista-democrática fundada en las ideas de José Martí.

Por aquel entonces, a poco de iniciada la Guerra Fría y como herencia del Macartismo se generalizó en América Latina la acusación de «comunismo» como táctica para desprestigiar y reprimir los movimientos democráticos y sociales. Juan José Arévalo alertaría sobre este mecanismo en su libro *AntiKomunismo en América Latina* (1959).

El 7 de julio Fidel Castro se dirigió a México para preparar un grupo guerrillero con el cual volver a Cuba y comenzar la lucha armada.

En el exilio, Castro estableció contactos y acuerdos con otras fuerzas favorables a la lucha armada para derrocar al dictador, de las más variadas ideologías como el Directorio Revolucionario de José Antonio Echeverría, integrado por estudiantes de la Universidad de La Habana, el ex presidente Carlos Prío Socarrás del Partido Auténtico, y Acción Nacional Revolucionaria (ANR), liderado por Frank País. Incluso un sector de la CIA (Agencia Central de Inteligencia Americana), apoyaba la lucha armada contra Batista y llegó a financiar, a través de Carlos Prío, el inicio de la guerrilla que estaba preparando Fidel Castro.

En la madrugada del 1 de enero de 1959, las tropas del Segundo Frente Nacional del Escambray comandadas por Eloy Gutiérrez Menoyo entraron a La Habana. Al día siguiente llegaron las tropas del Movimiento 26 de Julio comandadas por Camilo Cienfuegos y



ICER

CONVENIO MEP • ICER

el Che Guevara, tomando sin resistencia el regimiento de Campo Columbia y la Fortaleza de San Carlos de la Cabaña, respectivamente. Al entrar a Campo Columbia, Cienfuegos excluyó del mando al Coronel Barquín y detuvo al General Cantillo. Poco después las tropas del Directorio Revolucionario, al mando de Faure Chomón, ocuparon el Palacio Presidencial, lo cual originó una crisis entre las fuerzas revolucionarias.

Simultáneamente, el mismo 1 de enero, Fidel Castro entró triunfante a Santiago de Cuba, declarándola capital provisional de Cuba y proclamando al magistrado Manuel Urrutia Lleó como presidente de la nación. Por el momento, el gobierno de Estados Unidos reconoció al gobierno revolucionario.

A partir de ese momento el poder quedó definitivamente en manos de las fuerzas revolucionarias. Históricamente, se toma como fecha del triunfo de la Revolución el 1 de enero de 1959.

En los últimos años, con el renacer de las fuerzas de izquierda en América Latina, la Revolución Cubana ha incrementado su papel de dirección y apoyo, casi desaparecido en la década de los 90. Actualmente el gobierno cubano desarrolla las relaciones de toda clase (económicas, políticas, militares y sociales) con el gobierno de Hugo Chávez de Venezuela y con el gobierno de Evo Morales en Bolivia, así como con el gobierno de Cristina Fernández de Kirchner en Argentina, con Correa en Ecuador y Ortega en Nicaragua.

En 2006, Fidel Castro enfermó y delegó el mando en su hermano Raúl, por primera vez en 47 años desde el triunfo de la Revolución Cubana de 1959 (aunque nunca fue elegido por voto popular directo). El hecho abrió nuevamente un amplio proceso de debates y especulaciones sobre el futuro de la Revolución Cubana.

El 19 de febrero de 2008, Fidel Castro, a través del diario oficial Granma, anunciaba que renunciaba definitivamente a la Presidencia de Cuba (a la que había renunciado provisionalmente el 31 de julio de 2006) declinando la posibilidad de aspirar de nuevo a dicho puesto.

La Asamblea Nacional Cubana eligió el 24 de febrero de 2008 a Raúl Castro como nuevo Presidente de Cuba.



4. LA INDUSTRIALIZACIÓN SUSTITUTIVA DE IMPORTACIONES

Según las acepciones establecidas por el CEPAL, en su estudio sobre la industrialización en América Latina, “concepto de sustitución de importaciones admite diversas interpretaciones: como equivalente a una disminución en la cuantía absoluta de las importaciones; como diferencia entre la demanda potencial de importaciones que habría ocurrido de mantenerse constante el coeficiente de importaciones y las importaciones efectivamente realizadas, o bien como una diferencia similar pero respecto a una demanda potencial calculada, admitiendo cierta elasticidad generalmente superior a la unidad de la demanda de importaciones respecto al producto total.

La industrialización por sustitución de importaciones (ISI) es señalada generalmente como un proceso generado por la crisis de 1929 y sus secuelas en la región. Empero, no son pocas las investigaciones que han mostrado, hace ya buen tiempo, que en varios países la misma se había iniciado antes de los años 1930. Conforme los resultados de varias investigaciones, resulta claro que la ISI de los años 1930 fue, al menos en América del Sur, más intensiva en fuerza de trabajo que en capital y que formaron parte de ella muchas pequeñas y medianas empresas, de propiedad de capitales nacionales –con propietarios igualmente nacionales, pero sin desdeñar la presencia de nuevos inmigrantes provenientes de la Europa castigada por aires de persecución y guerra, pero que no trajeron capitales desde sus países de origen-, si bien se produjeron casos de inversión directa por parte de empresas extranjeras, continuando una tendencia ya observada en los años 1920 en la producción de automotores, llantas, cemento y aparatos eléctricos, entre otras mercancías.

Charles Kindleberger señala que la sustitución de importaciones industriales “estaba en marcha desde largo tiempo atrás, como había ocurrido también con la fundación de bancos centrales, el establecimiento de aranceles, la depreciación de la tasa de cambio, etcétera”. Ello no inhibe la constatación de que tal sustitución y el financiamiento deficitario fueron “inducidos alrededor de 1932 en la mayoría de los países, y emprendidos más activamente como una política escogida en el período posterior”.

Waldo Ansaldi y Verónica Giordano.
Historias de América Latina, págs. 43-44



ICER

CONVENIO MEP • ICER



La Comisión Económica para América Latina y el Caribe (Cepal) es el organismo dependiente de la Organización de las Naciones Unidas responsable de promover el desarrollo económico y social de la región. Sus labores se concentran en el campo de la investigación económica.

El proceso de sustitución se inicia como consecuencia de la crisis, con la pérdida de fuerza del modelo de crecimiento hacia fuera, con estas circunstancias las fuerzas sociales y políticas internas, y las influencias ideológicas y políticas externas, presionan sobre el Estado para que éste procure niveles de ocupación y condiciones de vida más elevados. Se pasa de una situación en la cual el equilibrio externo determinaba el nivel y ritmo de la economía, incluyendo la propia política fiscal, a otra donde el Estado es el sector determinante, siempre dentro de ciertos límites impuestos por su capacidad de control deliberado del balance de pagos.



En una economía de este tipo, cuando el aumento de ingresos y gastos nacionales exceden el ritmo de crecimiento de las exportaciones, el de las importaciones tiende a superar a aquellos debido a la estructura del consumo y de la inversión.

Por otra parte, disminuidas las posibilidades de operación del modelo de crecimiento hacia fuera, se hace necesario diversificar la estructura productiva, y esto exige tanto aumento de las inversiones como un cambio en su composición, para canalizar hacia el sector industrial.



ICER

CONVENIO MEP • ICER

Se ha sostenido que que el proceso de sustitución de importaciones impulsado por la crisis del sector externo es parte del modelo de crecimiento hacia afuera. Este modelo tuvo en América Latina dos etapas bien diferentes: una de expansión y auge exportador, y la otra de crisis externa e industrialización sustitutiva. Con todo, continúa siendo esencialmente un modelo de economía exportadora dependiente, aun cuando el papel del sector externo haya cambiado y la economía experimentado transformaciones de considerable importancia. La expansión del sector industrial y el papel decisivo que adquirió el sector público, quizá podrían llegar a constituir la base que permita superar dicho modelo; por ello se torna necesario el examen del proceso sustitutivo desde el punto de vista de su capacidad para diversificar y transformar la estructura socioeconómica.

La verdad no está en uno ni en el otro extremo. El proceso de sustitución de importaciones significó para muchos países de la región transformaciones de importancia decisiva, si bien no se alcanzaron los objetivos que, según se esperaba, el proceso impulsaría espontáneamente. Como sucedió en períodos anteriores, la industrialización sustitutiva creó nuevas condiciones, a partir de las cuales podría iniciarse una nueva etapa de desarrollo que posibilite la superación definitiva del subdesarrollo. Sin embargo, ésta es sólo una posibilidad, en modo alguno una necesidad histórica.

La diversificación de la estructura productiva es el aspecto donde el proceso de sustitución de importaciones ha mostrado resultados más visibles. En efecto, hace 30 años en muy pocos países de la región la actividad industrial representaba una proporción significativa del producto bruto. Esto significó la expansión de un sector productivo que en el modelo de desarrollo hacia fuera tuvo un crecimiento escaso, y durante la nueva fase fue haciéndose cada vez más amplio y complejo; se pasó la producción de bienes de consumo ligeros a la de bienes de consumo duraderos, de máquinas y bienes de capital y de bienes intermedios. En algunos países como México, Brasil y Argentina, la producción de las industrias básicas llega a representar proporciones importantes del valor agregado en la actividad manufacturera.

El proceso de diversificación que deriva de la sustitución de importaciones se efectúa directamente a través de la expansión y diversificación industrial, así como indirectamente por la importancia crucial que adquiere el sector público; esto se debe a la naturaleza estratégica de las funciones que pasa a cumplir el Estado y a la magnitud de las tareas que asume. La intensidad



ICER

CONVENIO MEP • ICER

del proceso de diversificación estructural depende de la amplitud del proceso de industrialización, y ésta a su vez va cambiando desde sus inicios hasta adquirir las formas más avanzadas. La repercusión del proceso sustitutivo en países como Brasil, Chile, México, Argentina y Uruguay, por ejemplo, fue amplio, complejo y profundo, y afectó a importantes capas de la sociedad. En cambio, en países como Ecuador, Perú, Bolivia, Paraguay o los centroamericanos, la industrialización es más incipiente y no avanza con el ímpetu diversificante de los primeros.

En conclusión, ante la incapacidad para expandir en forma considerable y dentro de breve plazo las exportaciones tradicionales y de manufacturas, el proceso de industrialización por sustitución de importaciones tiende a desembocar en un grave estrangulamiento externo. Esto origina drásticas rectificaciones en la política económica, tendientes a superar o a reducir el desequilibrio externo; todo esto lleva a su vez al estancamiento y a la acentuación de las presiones inflacionarias.

EL MODELO DE SUSTITUCION DE IMPORTACIONES

La literatura nos señala que América Latina tuvo, por alrededor de medio siglo, un cierto modelo de desarrollo conocido como el modelo de sustitución de importaciones que nace de la gran crisis del 29 y comienzos de los años 30□

La vieja estrategia primario-exportadora de crecimiento, base de la economía de América Latina de esos años, sucumbe ante la Gran Depresión.

La industrialización interna de los países se convierte en la nueva quimera. Una industrialización que fuese capaz de proveer aquellos productos que antes había que importar, que sustituyese las antiguas importaciones por producción generada internamente. Una estrategia de crecimiento que incentiva la creación de una industria nacional orientada a los mercados internos, y cuya sustentabilidad estaba dada por políticas de protección a la industria doméstica.

En este escenario, un rol muy fundamental lo tenía el Estado. Era el gran inversor, era el propietario, y era el administrador de una proporción muy importante de los medios de producción. Controlaba lo que en ese tiempo podría llamarse mercado de capitales,



ICER

CONVENIO MEP • ICER

el mercado financiero, la propiedad, la inversión, la gestión en casi todos los sectores de la economía, y las decisiones políticas asociadas a todos estos ámbitos.

El Estado tenía un rol central en la economía. Pero tanto o más que en la economía, lo tuvo en el desarrollo social. Una particular alianza social, al menos en aquellos países de urbanización temprana, se articuló para llevar adelante este modelo: una aristocracia remozada, una burguesía emergente, y una clase media en expansión y en ascenso. Esta alianza social con expresión política corresponde a lo que en la literatura latinoamericana se ha conocido como el Estado de Compromiso.

Ello significó una clara orientación de desarrollo social. Fueron los tiempos de la expansión de la cobertura de la educación primaria, de los programas amplios de atención primaria de salud, de una legislación laboral que privilegiaba la seguridad y estabilidad en el empleo, de un sistema de seguridad social que se abría a todo tipo de prestaciones, de programas de acceso a vivienda propia por la vía del subsidio a la tasa de interés. Y así por delante.

En otras palabras, este modelo de desarrollo generó una “red de protección social”. Las grandes amenazas, riesgos e incertidumbres del ciclo vital de las personas, particularmente de las clases medias, estaban resueltos: el empleo, el salario, la educación de los hijos, la salud, la vejez, la vivienda, la integración social. Bien o mal, el sistema funcionaba. Y el avance democrático significaba que cada día se incorporaba más gente a este sistema.

El crecimiento de la economía daba sustento a este desarrollo social.

LA CRISIS DEL MODELO

Ya hacia comienzos de los 70 el modelo empezó a dar señales de crisis.

Los últimos años de la década del 60 mostraban que la economía de nuestros países sufrían de crecientes insuficiencias en sus posibilidades de crecimiento. Las economías no crecían, o al menos, no crecían a la tasa mínima necesaria.

Era imposible, por tanto, seguir financiando una política social que ya se mostraba deficitaria desde hacía un tiempo. El gasto



ICER

CONVENIO MEP • ICER

social se expandía y sus posibilidades de financiamiento se restringían.

La alianza social y política ya tampoco funcionaba. La incorporación de nuevos segmentos a la vida de las naciones, particularmente campesinos y los grandes sectores populares urbanos, hacían que esta alianza fuese cada vez más débil políticamente, y que ideas de izquierda asociadas a los nuevos sectores se perfilaran como amenaza al poder político.

De esta manera, crisis de crecimiento, más crisis de balanza de pagos, más crisis fiscal, más crisis inflacionarias inmanejables por la vía de los instrumentos convencionales, llevaron a muchos de nuestros países a situaciones límites en lo económico, en lo social, y también en lo político.

La crisis del petróleo de 1976, y la crisis financiera internacional de comienzos de los 80', terminó por gatillar la muerte definitiva del modelo de sustitución de importaciones.

Se requería de un nuevo modelo de desarrollo. Y una nueva estrategia de crecimiento económico comenzó a abrirse paso en nuestro continente y su punta de lanza fue la política de ajuste estructural.

EL NUEVO MODELO: LA GLOBALIZACION

Ya habíamos señalado en un comienzo, que los períodos más críticos y severos de una sociedad son aquellos en los cuales opera una transición de un modelo de desarrollo a otro.

Las economías ya no podían crecer sobre la base de los mercados internos, de las protecciones arancelarias, de la inversión estatal. Era urgente un cambio estratégico que orientara su producción a los mercados mundiales, que pudiera competir en esos nuevos escenarios, que se abrieran espacios a la inversión privada, tanto doméstica como internacional. Re-estructuración productiva es el nombre de este nuevo proceso.

Ello había que hacerlo simultáneamente con el ajuste estructural. El problema de América Latina era muy simple: había que ajustar gastos con ingresos, y como las economías no crecían, la única manera de ajustar era por la vía de la reducción drástica del gasto. Simple y claro.



ICER

CONVENIO MEP • ICER



Ambos aspectos, constituyen aspectos cruciales de la así llamada Reforma Económica. Si consideramos sólo estos dos aspectos, podremos sacar rápidas conclusiones: la primera es que la reestructuración productiva tiene un enorme impacto sobre quiebras de empresas, que ya no pueden competir con productos extranjeros, y por lo tanto hay un aumento muy significativo del desempleo. La segunda, es que el ajuste estructural significa una drástica caída en el gasto social y en los salarios y remuneraciones. El resultado de ambos procesos es un aumento muy importante de la pobreza en nuestros países, tanto en lo que se refiere a su extensión (cantidad de familias) como a su profundidad (calidad de la pobreza).

Si aceptamos que, un poco más o un poco menos, el inicio de estos procesos se sitúa en la década de los 80, las última cifras entregadas por CEPAL nos muestran que entre 1980 y 1990 el nivel de pobreza en el continente subió de un 35% a un 41% de la población total. En términos absolutos, la pobreza subió, en esa década, de 135 millones de personas en 1980 a 200 millones en 1990.

Cabe agregar que, este aumento de la pobreza, es básicamente un fenómeno urbano. De los 65 millones de nuevos pobres, 60 son de origen urbano. Ello es compatible con los efectos de corto plazo de las políticas de ajuste estructural y de reestructuración productiva.



ICER

CONVENIO MEP • ICER

Esta crisis severa de aumento de pobreza suele tomar una cierta cantidad variable de años en encontrar su punto de inflexión. Son tiempos muy duros y de un alto costo social. (entre 5 y 7). Luego de ese primer período, pareciera que los países toman una senda de crecimiento económico relativamente alto y sostenido.

Sin duda alguna, el aumento de la pobreza y del desempleo y la brusca caída del gasto social y las remuneraciones son productos de la Reforma Económica. Quienes idearon y llevaron adelante la reforma económica en América Latina, promovieron también la idea de llevar adelante un conjunto de programas simultáneos de aliviación de la pobreza. Si eran responsables de aumentarla y profundizarla, asumían al menos la responsabilidad de aliviarla.

América Latina está viviendo la crisis propia y natural que corresponde a la mutación de su modelo de desarrollo.

Tenemos una nueva estrategia de crecimiento de la economía que, más allá de los enormes costos sociales que genera en sus comienzos, parece haber encontrado su punto de inflexión en buena parte de nuestros países.

Sin embargo, el nuevo modelo no está definitivamente instalado, tampoco plenamente legitimado. Equidad social y legitimidad política son las claves para hacer viable el nuevo arreglo global.

IBEROAMÉRICA.- LA EXCLUSIÓN SOCIAL EN AMÉRICA LATINA ES UN PROCESO 'DINÁMICO Y CAMBIANTE', SEGÚN UN INFORME DEL BID

La exclusión social es un proceso dinámico y cambiante que interactúa con las transformaciones sociales, culturales, económicas y políticas de la sociedad, así lo consideró el economista del Banco Interamericano de Desarrollo (BID), Gustavo Márquez en su presentación del informe [¿Los de afuera? Patrones cambiantes de exclusión en América Latina y el Caribe](#)

El informe del organismo interamericano que fue presentado hoy en la Casa de América en Madrid analiza los factores decisivos en la inclusión y la exclusión en América Latina y Caribe, una de las regiones con mayor desigualdad social en el mundo.



ICER

CONVENIO MEP • ICER

Entre esos factores de exclusión, se destacó, entre otros, el hecho de ser pobre y la falta de acceso a la educación, que figuran además en los primeros puestos del Latino barómetro de los últimos tres años. Esto rompe con la idea de que un factor determinante es pertenecer a las poblaciones indígenas y afro descendientes, que aunque también lo son, figuran en puestos inferiores en la lista.

La falta de acceso a las oportunidades y a la educación influyen en la falta de movilidad social, que, “es mínima”. “La educación y el color de la piel son hereditarios y eso influye notablemente”, añadió.

Entre los costes de la exclusión social se explica que la “falta de confianza” es un factor “limitante a la acción colectiva y la cooperación” por lo que dificulta la realización de obras públicas. Esto produce, indicó, una sociedad “más fragmentada” que hace que los acuerdos sociales sean más difíciles”.

“Las sociedades con enormes diferencias sociales son menos atractivas para la inversión”, señaló el economista del BID, quien añadió que “a medida que aumentan las diferencias sociales disminuye el número de inversores o contribuyentes para la inversión en infraestructuras”.

Se asegura que la informalidad laboral creció de forma preocupante en la región, situándola en la segunda después del continente africano. “El número de empleados de baja productividad ha crecido notablemente” en América Latina, donde las “fluctuaciones económicas no explican el aumento de la incidencia de los empleos de bajos salarios”.

Además, indicó que el crecimiento del número de empleos está asociado a todos los sectores, y de manera más destacada en los sectores menos productivos. “Crecemos muy lentamente y esto explica los malos empleos”, añadió.

Por otra parte, expuso que según el informe presentado hoy por el BID, la inclusión no es un objetivo de política que justifica un nuevo conjunto de programas sino un proceso social que las políticas públicas pueden estimular.

“La exclusión es un fenómeno multidimensional, cambiante y dinámico”, “la inclusión es más un cambio de procesos que de políticas”.

Las políticas inclusivas, agregó, son “un proceso dinámico orientado activamente a promover la equidad social, económica y cultural y a atacar la discriminación y a promover la diversidad”.



ICER

CONVENIO MEP • ICER

5. PROCESO DE URBANIZACIÓN Y SUS IMPLICACIONES SOCIALES Y ECONÓMICAS



URBANIZACION: *Proceso mediante el cual se produce un incremento de la proporción de la población concentrada en áreas urbanas. Dicho de otra manera, proceso por el cual un proporción creciente de la población pasa a residir en agrupaciones humanas con determinados límites de dimensión.*

La formación de los grandes centros de población en América Latina, comenzó en algunos casos, finalizando el siglo XIX, pero aumentó considerablemente a partir de la década de 1930. Después de la crisis mundial de 1929, la economía de casi todos los países sufrió serios quebrantos y las consecuencias no se hicieron esperar.

- ❖ Bajaron los precios de las materias primas, en especial de los productos agrícolas, lo que afectó económicamente a las zonas rurales.
- ❖ Surgieron algunos centros industriales en México, Buenos Aires, Lima, Santiago, Río de Janeiro, Sao Pablo y otras ciudades. Lo cual provocó el deseo de los pobladores campesinos de emigrar a la ciudad, en busca de las mejores condiciones laborales.
- ❖ Los inmigrantes esperaban encontrar en los centros industriales mayores posibilidades de trabajo, mejores salarios y nivel de vida.

De esta forma, se desarrollan en las ciudades nuevas fuentes de trabajo, que ejercieron fuerte atracción en las y los habitantes de las zonas rurales y la masiva migración no se hizo esperar. Así, se formaron las grandes concentraciones humanas pero bajo condiciones inadecuadas.




ICER

CONVENIO MEP • ICER

Las industrias no estaban en capacidad de dar empleo a todos (as) los (as) recién llegados, ni las ciudades estaban capacitadas para recibirlos (as), pronto se hicieron insuficientes las viviendas, los servicios públicos, los planteles educativos, la asistencia médica y otros.

En torno a los antiguos centros urbanos, crecieron las zonas industriales, los barrios residenciales para la clase alta, los centros comerciales de lujo, las urbanizaciones para la clase media y rodeando el paisaje urbano, se levantaron los anillos o cinturones de miseria que caracterizaron a todas las ciudades de América Latina. Estos caseríos reciben diversos nombres en los distintos países: villas miserias en Argentina; callampas en Chile; favelas en Brasil; cantegriles en Uruguay; tugurios en Costa Rica y otros.




Las viviendas que construyen las personas que viven en la periferia de los centros urbanos, son construidas con desechos y en terrenos sin urbanizar, por lo tanto, carecen de agua potable, electricidad, servicios sanitarios, escuelas... Los conflictos sociales se dan mucho, como: desempleo, analfabetismo, delincuencia, criminalidad, prostitución, drogadicción y otros.

Contra este fenómeno luchan en vano algunos gobiernos latinoamericanos, empeñados en mejorar las condiciones de vida de las clases marginadas. Sin embargo, los programas estatales resultan insuficientes y los problemas sociales crecen aceleradamente. El sub-empleo y la desocupación inducen a la delincuencia juvenil, la criminalidad, la prostitución, la desintegración familiar el consumo del alcohol y drogas, los negocios ilícitos, aumentan la inseguridad ciudadana.

El bajo nivel de ingresos de los grupos marginados, los llevan a padecer hambre o una alimentación deficiente, con graves problemas de salud.

Los barrios pobres, por las deficientes condiciones sanitarias, se convierten en focos de contaminación ambiental. La escolaridad es baja, lo cual dificulta encontrar trabajo.

Se considera que la población marginal es la que carece de un rol, de un papel económico definido en el sistema de producción. Aunque el Estado puede ayudarles a la supervivencia, son grupos sociales excluidos de las fuentes de trabajo y con grandes problemas sociales.



Diversas estimaciones indican que aproximadamente entre un quinto y un cuarto de la población rural abandona el agro con destino a los centros urbanos. Esta población llegada del campo se queda al margen del empleo industrial porque, como lo indicamos anteriormente, no todos encuentran la oportunidad que esperaban. Generalmente, vienen ante el llamado de un hermano, un hijo o un pariente que los precedió y que les hace un lugar en las ya hacinadas viviendas de los barrios marginales. Anteriormente dijimos que las ciudades crecen a una tasa del 5 al 7% anual; las áreas marginales lo hacen ¡al increíble ritmo del 15 al 20 por ciento! Su aparición ha adquirido un carácter explosivo con la formación de las barriadas o ciudades perdidas en México; las chabolas o pueblos jóvenes en Perú; las villas miseria en Argentina; las favelas en Brasil; las poblaciones callampas en Chile; las ciudades brujas en Panamá, los tugurios en Costa Rica.

Las características generales de las áreas marginales son las siguientes: hacinamiento y promiscuidad; servicios públicos inadecuados (agua, luz y otros); estructura familia inestable (abandono de hogares); desempleo y subempleo; conducta social desviada (alcoholismo, prostitución, criminalidad); aislamiento social; fatalismo; rechazo de innovaciones; analfabetismo alto; etc. Lo que define estructuralmente a la marginalidad es la ausencia de un rol económico articulado en el sistema de producción, es decir, que el papel que desempeña este grupo en la producción económica de un área, región, etc. no tiene ninguna repercusión en el aumento de la riqueza de esa área.



La población rural que emigra a la ciudad, no siempre logra alcanzar todas las expectativas que sueñan al momento de partir.

EL PROCESO DE URBANIZACIÓN: LA CIUDAD LATINOAMERICANA

Se sabe, según las estadísticas mundiales que se manejan hoy, que el 40% de la población total del planeta es urbana, y visualizando las estimaciones para el año 2000, la población urbana será entonces del orden del 50%.

Esto quiere decir que las personas están optando masivamente por vivir en ciudades urbanizadas por las garantías que, se supone, estas ofrecen para la existencia.

Algo que debemos tener muy claro es que el crecimiento de la población urbana es diferente al proceso de urbanización. Si bien son fenómenos que van de la mano, son diferentes.

El proceso de urbanización tiene que ver más con un desarrollo económico, que es el que le da dinamismo a las funciones



ICER

CONVENIO MEP • ICER

que cumple una ciudad; en cambio, el crecimiento de la población urbana se relaciona, con un criterio estadístico.

El movimiento migratorio del campo a la ciudad ha jugado un papel muy importante, en la dimensión demográfica del proceso de urbanización. Mientras los países muestran una tasa de crecimiento anual del orden de 2 a 3%, las ciudades lo hacen a un ritmo mucho mayor, entre 5 y 7% anual. Esta tasa diferencial de crecimiento tan grande está explicada por las corrientes migratorias que se dirigen hacia los centros urbanos.

FACTORES DE LAS MIGRACIONES



Dos son los factores que explican la razón de ser de las migraciones: factores de expulsión y factores de atracción. Los primeros, definen las áreas desde donde se origina el flujo migratorio y los segundos, determinan la orientación de esos flujos y, por tanto, las áreas receptoras de esas migraciones.

Dos órdenes de cosas pueden estar motivando los factores de expulsión: estancamiento y relaciones de cambio. Aquellas áreas de pequeña propiedad, con una producción tipo subsistencia, no pueden absorber la mano de obra que cada día se va incorporando a la fuerza de trabajo, por lo cual este factor de estancamiento provoca un flujo migratorio considerable. Este se orienta en dos posibles direcciones: hacia la ciudad o hacia nuevas áreas rurales. En Brasil, por ejemplo, un número considerable de migrantes originados en áreas de estancamiento se dirige hacia los frentes de colonización; pero en aquellos países donde no hay esta posibilidad (El Salvador, por ejemplo) la corriente migratoria se orienta necesariamente hacia las ciudades. Las áreas de gran propiedad, con explotación extensiva, puede llegar a provocar el mismo efecto descrito anteriormente. El caso de Guanacaste, en Costa Rica, es un ejemplo de esto último.

Cuando en un área determinada se presentan las relaciones de cambio, es decir, cuando la agricultura se ve afectada por modificaciones en las técnicas de cultivo (aplicación de maquinaria, productos químicos, etc.) que tienen a elevar la productividad, casi siempre se produce un desplazamiento de la mano de obra, la cual, al no encontrar un nuevo empleo, origina un flujo migratorio importante. Ejemplo de esto es la mecanización de la agricultura



ICER

CONVENIO MEP • ICER

en Chile central, la introducción de la ganadería comercial en la Pampa argentina.

Entre los factores de atracción, el más significativo de todos es la demanda de fuerza de trabajo; no solo la generada por las industrias o servicios, sino también por el sector público. En América Latina, estas oportunidades económicas se ven anuladas para la mayoría de los migrantes, debido a que la oferta de trabajadores supera en mucho a la demanda, de tal manera que aquellos migrantes que no logran integrarse a la economía urbana se ven obligados a reproducir ciertas formas de economía de subsistencia: vendedores ambulantes, cargadores, lavadores de carros, y otros tipos de actividades temporales. Este es un trabajo apenas productivo, que en la mayor parte de los casos permite vivir, pero que contiene muy pocas posibilidades de progreso; es lo que los economistas llaman el sector informal o no estructurado.

Algunos autores coinciden en que las causas principales de la emigración en América Latina son:

1. La inestabilidad política y social: Hasta los años cincuenta América Latina y el Caribe era polo de atracción, principalmente Brasil, Argentina, Chile, Uruguay, Venezuela, sin embargo después de la crisis petrolera y la llegada de dictaduras de derecha en el sur del continente cambió la tradición migratoria y la región pasó a ser un polo de expulsión.
2. La pobreza crónica en muchos países: se produjeron profundos cambios en las sociedades para lograr la inserción en la economía mundial, los ajustes estructurales para disminuir los déficit fiscales, y la búsqueda de mayor productividad, incorporando eficiencia organizacional y tecnología, se han transformado en las metodologías básicas para lograr una mayor competitividad en estos mercados ampliados. Ambos procesos han provocado importantes modificaciones en los mercados de trabajo, incrementando los índices de desocupación, o reduciendo los salarios reales de considerables sectores de las naciones. En el caso de los países en desarrollo, este efecto se potencia a su vez por la incapacidad estructural para generar empleos. Incapacidad derivada en gran parte de la poca disponibilidad de recursos para inversiones productivas, los cuales se ven disminuidos tanto por el efecto de las transferencias de capital que implican los pagos de las dilatadas deudas externas, como por el permanente deterioro de los



CONVENIO MEP • ICER

términos del intercambio de bienes. Es la profundización de la brecha entre pobreza y riqueza un excelente promotor de migraciones de masa.

Las estadísticas pueden confirmar los planteamientos anteriores. La proporción de la población mundial que vive en condiciones de pobreza ha disminuido más rápidamente en los últimos 50 años que en los 500 años anteriores. No obstante, la brecha entre el nivel de vida de las partes más ricas y más pobres del mundo sigue ampliándose. En 1975, el producto interno bruto (PIB) per cápita de los países con altos ingresos era 41 veces superior al de los países con bajos ingresos y ocho veces superior al de los países con ingresos medios. Hoy, el PIB per cápita de los países con altos ingresos es 66 veces superior al de los países con bajos ingresos y 14 veces superior al de los países con ingresos medios. (Informe de la Comisión Mundial sobre las Migraciones Internacionales, 2005)

Acerca de las causas de la emigración en América Latina, Cepal apunta:

- ▼ La asimetría en la distribución de los beneficios ofrecidos por la economía internacional ya sea por las carencias de capital humano y de conocimiento, los cambios del papel del Estado en el plano social o, en general, por las insuficiencias estructurales del desarrollo.
- ▼ La precariedad del empleo y la profundización de las tensiones sociales que conllevaron al surgimiento de una sensación generalizada de vulnerabilidad social e inseguridad en la región. (Cepal, 2001)

Dentro de los factores de atracción o de influencia sobre las migraciones además de las diferencias salariales se encuentran la propaganda y la globalización.

1. La propaganda de los países desarrollados: El migrante tiene hoy la posibilidad de saber lo que pasa en el resto del mundo, ya sea por Internet, televisión, películas, o por el turismo, esto permite que se creen necesidades que hasta entonces eran desconocidas.
2. La globalización: La globalización ha permitido el aumento de la propaganda de los países desarrollados, aumenta la facilidad de comunicarnos con cualquier parte del mundo, de conocer



ICER

CONVENIO MEP • ICER

de inmediato lo que ocurre otras regiones y la posibilidad de enterarse de las posibles fuentes de trabajo o de estudio.

La globalización de los medios de comunicación de masas, no sólo ha implicado un mayor acceso a la información, sino que tiene como consecuencia la homogeneización de aspiraciones y de valores, creando expectativas de estilos de vida de las sociedades desarrolladas. Las diferencias objetivas en los niveles de vida, por un lado, y en las aspiraciones subjetivas de los migrantes en los lugares de origen, por el otro, son tan intensas que los flujos migratorios no se reducen.



6. PROCESO DEMOCRATIZADOR EN AMÉRICA LATINA: CHILE, VENEZUELA Y ARGENTINA

LAS TRANSICIONES A LA DEMOCRACIA POLÍTICA Y LA BÚSQUEDA DE CONSOLIDACIÓN DE DEMOCRACIA

“Una vez agotadas las experiencias dictatoriales, distintos sectores de la sociedad afirmaron la necesidad de resolver los conflictos a partir del reconocimiento de las diferencias desde el pluralismo. En contraste con las experiencias violentas de resolución de los conflictos propias de las dictaduras, que privilegiaban la lógica de la guerra, en los regímenes (democráticos) de transición a la democracia se apostó a la primacía de la lógica de la política, es decir, a la constitución de un espacio en el que fuera posible dirimir los conflictos mediante su administración social y democrática, en oposición a otras formas de administración de los conflictos privadas y oligárquicas. Así, se afirmó también la construcción de un orden político en el cual el consenso fue un componente esencial, a veces expresado bajo la forma de la concertación. A partir de allí sin embargo, surgieron importantes divergencias respecto del alcance de la palabra democracia, y también de otra palabra contigua, democratización.

Un primer significado acepción de la democracia es limitativa, la reduce a la mera vigencia de la formalidad institucional política: libre accionar de los partidos políticos, elecciones periódicas sin restricciones o prohibiciones, posibilidad de la alternancia en el ejercicio del poder. Aquí, el énfasis está puesto en las reglas de procedimiento y en las instituciones, en particular las representativas. Una segunda aceptación añade la dimensión económico-social, que no es sólo la atención por parte del Estado de las crecientes demandas sociales, sino también de la demanda de democratización de la sociedad y del Estado, incrementando las formas y mecanismos de participación en la toma de decisiones y asegurando el desarrollo económico y una distribución lo menos desigual posible (o, como muchos prefieren decir, equitativa) de sus resultados. Es decir, una proposición de la democracia como un sistema de continua expansión en materia de libertades políticas, procedimientos de participación y de decisión que combinan los representativos con los directores y semidirectos,



ICER

CONVENIO MEP • ICER

y procedimientos eficaces para la superación de la explotación económica y las desigualdades sociales.

Ambas posiciones no son necesariamente excluyentes, pueden incluso pensarse como etapas diferentes del proceso de democratización. Dicho de otro modo: la democratización es un proceso que va de una situación de dictadura a una de pluralismo, que no se agota en el mero marco de la democracia política ni, mucho menos, en el de la liberación del sistema político. Democratización, a su vez, remite a otros dos conceptos: transición y consolidación de la democracia.”

Waldo Asandi. *Historia de América Latina*, pág. 107

CHILE

GOBIERNO:

- ▼ **Constitución vigente:** 11 de marzo de 1981. El 11 de marzo de 2006 entró en vigencia una reforma constitucional que eliminó a los senadores designados y vitalicios.
- ▼ **Forma de Gobierno:** República, con Presidente elegido directamente cada cuatro años, pero no reelegible para el período inmediato siguiente; 38 senadores elegidos por votación popular. Cámara de Diputados de 120 miembros, elegidos cada cuatro años; Corte Suprema de Justicia de 21 miembros; 17 Cortes de Apelaciones y Juzgados.

Durante la segunda mitad del Siglo XX Chile alcanzó gran prosperidad, pero en las primeras décadas del nuevo siglo sobrevino una crisis política. Luego, hubo importantes cambios políticos de carácter democrático que afectaron el predominio oligárquico y permitieron abrir camino a la manifestación pública de las clases medias y del proletariado. En 1925, una nueva Constitución restituyó las facultades al Presidente y estableció la separación de la relación Iglesia-Estado. El 4 de septiembre de 1970, Salvador Allende, de la coalición de izquierda, ganó las elecciones. Allende inició un programa de reformas económicas que incluyeron la expropiación de varias empresas, entre ellas, las productoras de cobre, controladas por E.U. El 11 de septiembre de 1973, la historia política de Chile sufrió un giro trascendental para su futuro. El general Augusto Pinochet lideró un golpe militar que produjo el derrocamiento de Allende. El Palacio de La Moneda



ICER

CONVENIO MEP • ICER

fue incendiado. El Presidente no resistió y se suicidó. Una Junta Militar, presidida por Pinochet, impuso su régimen y arremetió contra los antiguos partidarios de Allende. Comenzaron las desapariciones, las torturas, el exilio de muchos y la muerte de otros. Buena parte del pueblo chileno parecía conforme con el sistema económico de la dictadura. Pero la oposición se revitalizó, y en la década de los ochenta organizó protestas y denunció los abusos de Pinochet. El Presidente propuso, en 1988, un referendo con el objeto de permanecer en el poder por otros ocho años. En las urnas el pueblo chileno le dio un rotundo NO.

Un año después, la Junta Militar convocó a elecciones. Triunfó el demócrata-cristiano Patricio Aylwin. Sin embargo, Augusto Pinochet se hizo nombrar senador vitalicio, con base en una norma de la Constitución de 1981, que él mismo promulgó. A Patricio Aylwin lo sucedió en 1993 Eduardo Frei. El mandatario siguió los lineamientos de Pinochet en materia económica y Chile vivió un período de crecimiento. Pinochet decidió dejar las filas del Ejército y asumió como senador vitalicio. En octubre de 1999, cuando el ex dictador se encontraba en Longres, Scotland Yard lo capturó con fines de extradición expedida por el juez español Baltasar Garzón, quien lo responsabilizaba de los asesinatos de españoles durante su dictadura. Su arresto duró 503 días. El gobierno de Londres permitió que Pinochet retomara a Chile considerando su precaria salud. En las elecciones presidenciales de 2000 ganó Ricardo Lagos. En Agosto de ese año, el senador Pinochet quedó sin fuero parlamentario. En enero de 2005, la Corte Suprema de Justicia ordenó el arresto del ex dictador al señalarlo como responsable de la “Caravana de la muerte”. Esta fue un batallón del Ejército chileno que, en octubre de 1973 (un mes después del golpe), recorrió parte de Chile buscando y ajusticiando a opositores al nuevo gobierno. En esa caravana fallecieron unas 120 personas. El total de víctimas (muertos y desaparecidos) durante todo el gobierno militar (11 de septiembre de 1973 al 11 de marzo de 1990), según cifras oficiales de la Comisión de la Verdad y Reconciliación, establecida por el gobierno de Patricio Aylwin, ascendió a 3195.

El 15 de enero de 2006, la candidata socialista, Michelle Bachelet, fue elegida presidenta de la República de Chile. Se convirtió en la primera mujer en asumir el poder en la historia política del país. El 23 de mayo, los líderes de las doce naciones de América de Sur se reunieron a Brasilia (Brasil) para integrar la Unión de Naciones Suramericanas (Unasur). El 18 de febrero de 2009, la presidenta Bachelet visitó Cuba. Suscribió acuerdos económicos y



ICER

CONVENIO MEP • ICER

de cooperación agrícola sanitaria. Era la primera vez, en 37 años, que un jefe de Estado chileno volvía a la isla, desde la histórica visita de Salvador Allende en 1972. El 30 de septiembre de 2009, Chile firmó un Tratado de Libre Comercio (TLC) con Vietnam. La economía del país austral está considerada como una de las más abiertas del mundo, junto a Singapur y Hong Kong. Chile tiene Tratado de Libre Comercio con más de sesenta países, entre ellos E.U., Japón, Australia, China, Corea, México, Colombia y Canadá.

El 8 de octubre de 2009, la Presidenta alcanzó un 76 por ciento de aceptación en su gestión, el más alto de la historia política de su país.

El 11 de noviembre de 2009, la presidenta chilena fue investida con el título Doctora Honoris Causa por la Universidad de Mujeres de Ewha, en Seúl (Corea del Sur). El 13 de diciembre, el candidato de derecha a la presidencia de la República, Sebastián Piñera ganó, la primera vuelta, pero no alcanzó la mayoría absoluta. Se postergó para el 17 de enero de 2010.

Piñera inició su mandato el 11 de marzo del 2010 al 11 de marzo del 2014.

La ex-presidenta **Michelle Bachelet** regreso al país en marzo de 2013 para convertirse nuevamente en candidata a la presidencia. Elegida en primarias como candidata del pacto Nueva Mayoría conformada por la ex Concertación y otros partidos de izquierda, Bachelet obtuvo una amplia mayoría de los votos en la selecciones presidenciales de 2013 y fue reelecta para un segundo período, el que inició el 11 de marzo de 2014.



Michelle Bachelet.

VENEZUELA

GOBIERNO

- ▼ **Constitución vigente:** 30 de diciembre de 1999. Enmendada en febrero de 2009. (Se reformaron los artículos 160, 162, 174, 192 y 230 de la Carta).
- ▼ **Forma de gobierno:** República Federal Democrática con Presidente elegido por sufragio universal cada seis años (luego del referendo del 15 de febrero de 2009, los venezolanos aprobaron con 54,36 por ciento de los votos, la reelección indefinida para todos los cargos de elección popular); Asamblea Nacional de 165 miembros elegidos por sufragio universal para un período



de cinco años (podrán ser reelegidos). Tres escaños son reservados para los representantes de los pueblos indígenas. En el Tribunal Supremo de Justicia existen 20 magistrados elegidos por la Asamblea Nacional para un período de 12 años.

- ▼ **Jefe de Estado y de Gobierno:** Hugo Chávez (P. reelegido en diciembre de 2006).
- ▼ **Próximas elecciones:** en diciembre de 2012.

Durante el siglo XX, luego de una serie de golpes de Estado, de gobiernos transitorios y de la creación de partidos políticos como Acción Democrática (AD) o Partido Blanco; Partido Social Cristiano (Copei) y Unión Republicana Democrática (URD), Venezuela logró una relativa estabilidad política. Entre otros dirigentes, se sucedieron en el cargo presidencial Rómulo Betancourt, Raúl Leoni (AD), Rafael Caldera (Copei), Carlos Andrés Pérez (AD), Luis Herrera Campins (Copei), Jaime Lusinchi (AD) y nuevamente Carlos Andrés Pérez. Dicha estabilidad se basó en el Pacto de Punto Fijo, un acuerdo de gobernabilidad. Durante el segundo gobierno de Carlos Andrés Pérez, la situación nacional se volvió inestable. Entre el 27 y 28 de febrero de 1989 se produjo una revuelta popular conocida como el “caracazo”, originada por el aumento de los precios de los servicios públicos y los combustibles.

El 4 de febrero de 1992, una tentativa de golpe de Estado fue sofocada. La acción fue liderada por el teniente coronel Hugo Chávez, quien se rindió ante las autoridades. Otro intento de golpe de Estado ocurrió en noviembre de 2002; también lo lideró Chávez, quien fue apresado. Acusado de actos de corrupción, Carlos Andrés Pérez, fue retirado de su cargo presidencial. Lo sustituyó interinamente el presidente del senado, Octavio Lepage. El Congreso nombró presidente de esta corporación al senador Ramón José Velásquez.

Tras el gobierno de Rafael Caldera, la popularidad de Hugo Chávez fue reconocida.

En 1998, Chávez ganó las elecciones. El 16 de diciembre de 1999, el Gobierno convocó a un referendo, en el cual se aprobó por mayoría el texto de la nueva Constitución. Se cambió el nombre oficial de la República de Venezuela por el de República Bolivariana de Venezuela, se ampliaron los poderes del Presidente y se extendió el mandato a seis años, con la posibilidad de reelección. Las políticas de Chávez generaron, por una



Hugo Chávez.
Fallece en marzo 2013

parte, el apoyo de las clases populares, y por la otra, el rechazo de los sectores opositores pertenecientes en su gran mayoría a las clases media y alta. En 2002 comenzaron las protestas en su contra debido a la aprobación de 47 leyes por medio de un decreto habitante, que, según el Gobierno, tenía como objetivo promover una reforma agraria. La oposición, conformada por las cámaras empresariales y los grandes medios de comunicación, apliada por sectores políticos de derecha y centro, así como algunos sectores descontentos de izquierda, exigieron convocar a un referendo para destituir a Chávez, quien recordó que, según la Constitución de 1999, sólo podrá haber un referendo revocatorio cuando se cumpla la mitad de un mandato. Este se cumplió en agosto de 2003.

La polarización social, que se tradujo en marchas continuas de ambos bandos, sólo se redujo en 2004, cuando Chávez ganó el referendo para seguir con su mandato. Sus políticas causaron roces con Estados Unidos, debido a su relación con Cuba y su postura respecto a las invasiones a Afganistán e Irak.

El 11 de abril de 2002, el comandante del Ejército, Efraín Vásquez, informó que Chávez negociaba su renuncia al poder. En medio de manifestaciones que dejaron 19 muertos y medio centenar de heridos, cayó el gobierno de Chávez.

Asumió Pedro Carmona, presidente de Fedecámaras y principal gestor del paro que determinó la salida del mandatario. Algunos comandantes del Ejército se rebelaron y exigieron el retorno de Chávez. La presión hizo que Carmona abandonara el Palacio presidencial.

Asumió Diosdado Cabello, pero al poco tiempo entregó el poder a Chávez, quien regresó a su cargo el 14 de abril de 2002. En ese mismo año se realizó un paro general (el tercero hecho por la oposición), llamado paro nacional de carácter indefinido, pero el Gobierno lo tildó de sabotaje petrolero, ya que se vio afectada la compañía Petróleos de Venezuela, Sociedad Anónima (Pdvsa), pilar de la economía venezolana, con pérdidas estimadas entre los 15 y los 20 mil millones de dólares. El conflicto se extendió desde diciembre de 2002 hasta febrero de 2003. A partir de ese mismo año, Chávez comenzó a definir el carácter socialista de la Revolución Bolivariana, enmarcado en lo que denominó Socialismo del Siglo XXI.

El 3 de diciembre de 2006, Hugo Chávez fue elegido presidente por tercera vez; prolongó su poder por seis años más.



CONVENIO MEP • ICER

El 21 de agosto de 2007, familiares de secuestrados por las Farc, en Colombia, le solicitaron al presidente Chávez ser el garante en un proceso de intercambio humanitario entre este grupo y el Gobierno colombiano. A raíz de la determinación del presidente de Colombia, Alvaro Uribe, de suspender la mediación del mandatario venezolano en su posible Acuerdo Humanitario con las Farc, para liberar a 45 rehenes, las relaciones diplomáticas entre Colombia y Venezuela se deterioraron. Esto sucedió a finales de 2007. Tras la muerte de alias “Raúl Reyes”, segundo comandante de las Farc, en un campamento en los límites con Ecuador, el primero de marzo de 2008, el presidente Chávez criticó la acción militar colombiana y expresó su solidaridad con el gobierno de Rafael Correa.

En julio de 2008, los presidentes Chávez y Uribe sostuvieron un encuentro en suelo venezolano para buscar una salida al conflicto.

El 23 de noviembre de 2008, los candidatos del presidente Chávez ganaron las gobernaciones de 7 de los 23 Estados. El líder opositor Antonio Ledezma ganó la Alcaldía Mayor de Caracas. La oposición también obtuvo triunfos en Estados como Zulia, Táchira, Carabobo, Nueva Esparta y Miranda.

El 14 de enero de 2009, la Asamblea Nacional aprobó la pregunta del referendo para enmendar por primera vez la Constitución de 1999 a fin de permitir la reelección del Presidente y demás cargos de elección popular.

El 2 de febrero, el presidente Chávez celebró diez años al frente del Gobierno. Trece días después, con una votación superior a los seis millones de sufragios consiguió que en el país haya reelección indefinida. Se postuló para el mandato 2012-2019.

El 7 de septiembre de 2009, Chávez se convirtió en una de las figuras más sobresalientes durante la inauguración del Festival de cine de Venecia (Italia). Ese día se estrenó oficialmente el documental *South of the border* (al sur de la frontera) donde el reconocido director de cine Oliver Stone rindió un tributo de admiración al Presidente venezolano. Chávez desfiló por la alfombra roja y firmó autógrafos como si se tratara de una estrella del cine. El 13 de septiembre de 2009, el gobierno de Rusia le concedió un crédito de 2.200 millones de dólares a Venezuela para la compra de armamento. El presidente Chávez, quien visitó Moscú por esos días, dijo que la adquisición de 92 tanques T72 y un número indeterminado de sistemas antiaéreos, tenía por objetivo proteger las reservas de petróleo y gas de su país. El



ICER

CONVENIO MEP • ICER

Presidente aseguró que habló con su par ruso, Dimitri Medvedey, y el primer ministro, Vladimir Putin, para pedir asesoría en el desarrollo de energía nuclear en Venezuela. El 25 de noviembre de 2009, las relaciones bilaterales entre Venezuela e Irán se estrecharon aún más. El presidente del país asiático, Mahmoud Ahmadinejad, llegó a Caracas en visita oficial. Con su homólogo Hugo Chávez firmaron cerca de 70 tratados de cooperación, entre ellos la consolidación de un Banco de Desarrollo y planes de inversión en hidrocarburos.

NICOLÁS MADURO

Nace en Caracas, Venezuela, el 23 de noviembre de 1962. Es un político y sindicalista venezolano, actual Presidente de la República Bolivariana de Venezuela. Anteriormente también ocupó los cargos de ministro de Relaciones Exteriores (2006 - 2013) y vicepresidente ejecutivo de Venezuela (2012 - 2013).

PRESIDENTE DE VENEZUELA


Logotipo institucional del gobierno de Venezuela en 2013, heredado del gobierno Hugo Chávez.

Las elecciones presidenciales de Venezuela se desarrollaron el 14 de abril del 2013. En ellas hubo 14.988.563 votos válidos que se distribuyeron de la siguiente manera: Nicolás Maduro Moros obtuvo 7 587 532 (el 50,61%) y Henrique Capriles Radonski, 7 363 264 (el 49,12%).

Nicolás Maduro se juramentó como Presidente de la República el 19 de abril en la Asamblea Nacional. Según el artículo 233 de la Constitución, deberá completar el periodo constitucional correspondiente al del expresidente Hugo Chávez.

PLAN DE GOBIERNO

El 11 de marzo de 2013, el día de su inscripción presidencial, Nicolás Maduro presentó el mismo plan de gobierno con el que Hugo Chávez resultó elegido en las elecciones presidenciales de



Nicolás Maduro, Presidente de la República Bolivariana de Venezuela.



ICER

CONVENIO MEP • ICER

Venezuela, llamado “Programa de la Patria 2013-2019”, el cual se divide en “Grandes Objetivos Históricos, objetivos nacionales, estratégicos y generales”. El plan tiene cinco objetivos generales los cuales son:

1. Defender, expandir y consolidar el bien máspreciado que hemos reconquistado después de 200 años: La Independencia Nacional.
2. Continuar construyendo el Socialismo Bolivariano del siglo XXI en Venezuela, como alternativa al modelo salvaje del capitalismo y con ello asegurar la “mayor suma de seguridad social, mayor suma de estabilidad política y la mayor suma de felicidad”, para nuestro pueblo.
3. Convertir a Venezuela en un país potencia en lo social, lo económico y lo político dentro de la gran potencia naciente de América Latina y el Caribe, que garanticen la conformación de una zona de paz en nuestra América.
4. Contribuir al desarrollo de una nueva geopolítica internacional en la cual tome cuerpo mundo multicéntrico y pluripolar que permita lograr el equilibrio del universo y garantizar la paz planetaria
5. Contribuir con la preservación de la vida en el planeta y la salvación de la especie humana.

EL MODELO BOLIVARIANO DE DESARROLLO EN VENEZUELA: SUS IMPACTOS AMBIENTALES Y SOCIALES

El modelo bolivariano de desarrollo que se está implementando en Venezuela hace inalcanzable ese “otro mundo posible” por el cual luchamos los pueblos del mundo, pues no solo mantiene el viejo paradigma, sino que profundiza el modelo de desarrollo capitalista y neoliberal basado en la sobre-explotación de los recursos naturales, donde lo ambiental está totalmente subordinado y la participación protagónica de las comunidades y movimientos sociales se desestima. Los impactos sociales y ambientales de este modelo bolivariano están poniendo en peligro el futuro del país y su soberanía, la seguridad alimentaria y la calidad de vida de todos los venezolanos.



CONVENIO MEP • ICER

Este modelo ha traído la destrucción irreversible de recursos naturales con la consecuente pérdida de diversidad biológica, el aumento del endeudamiento y la dependencia, la asociación con empresas transnacionales de conocida trayectoria anti-ambiental y vulneradora de los derechos humanos y un sin fin de contradicciones que terminan impidiendo un proceso auténticamente transformador que erradique la pobreza y garantice la soberanía política, económica y ambiental de nuestro país.

Por otra parte el proceso de integración latinoamericana se vive un drama similar como consecuencia de la exportación de este modelo bolivariano de desarrollo a países hermanos y por el impulso y la ejecución de proyectos enmarcados en la iniciativa de Infraestructura Regional Suramericana IIRSA (análogo al ALCA), promovidos por la corporación Andina de Fomento, CAF, gran receptora de fondos del Fondo Monetario Internacional (FMI) y otras IFIs, de los cuales Venezuela ha sido tristemente pionera con la puesta en marcha del tan cuestionado proyecto del Tendido Eléctrico hacia Brasil, que atravesó a pesar de la oposición de indígenas y ambientalistas y de los argumentos geopolíticos, científicos, ecológicos y sociales- la Gran Sabana, el Parque Nacional Canaima y los territorios indígenas, dañando este patrimonio ecológico y cultural de la humanidad, y ahora, con el recién acordado Proyecto Chávez-Lula-Kirchner de un Mega-Gasoducto de 12.000 kilómetros que extendería su destrucción desde Venezuela hasta la Argentina, pasando por Brasil y Uruguay y que dañaría igualmente de manera irreversible los frágiles ecosistemas de la Guayana Venezolana y la cuenca Amazónica. Los Proyectos IIRSA atentan contra la integridad de los recursos naturales, ponen en riesgo la soberanía de los pueblos y fronteras de Venezuela y otros países suramericanos y en algunos casos podrían transformar su geografía, como en el caso de la pretendida interconexión de los ríos Orinoco, Río Negro, Amazonas y La Plata violentando maravillas de la naturaleza como lo es el Brazo Casiquiare en el Amazonas Venezolano, que conecta el río Orinoco con el río Negro. La Unión Latinoamericana impulsada por el Proceso Bolivariano Venezolano pretende ser integradora pero en la práctica termina siendo neo-colonizadora, al utilizar la potencialidad energética y económica de Venezuela para convertirse en el nuevo país prestamista e inversionista latinoamericano.



Con la puesta en marcha de este equivocado, inconsulto y anti-ecológico modelo de desarrollo bolivariano venezolano, se ha permitido ciertos atropellos en el cumplimiento de la normativa ambiental lo que contraría el modelo de Estado Democrático, Social y de Justicia establecido en la Constitución de la República Bolivariana de Venezuela de 1999, con las graves consecuencias de una mayor contaminación de las aguas, una degradación ambiental irreversible y una merma en la calidad de vida, entre otras cosas, lo que conlleva a pérdidas económicas y a un aumento de la inversión en salud que podría evitarse de establecerse un modelo de desarrollo ambientalmente armónico, que asegure perse, la salud y la calidad de vida de la población.



INTERREYMO: período en que un Estado no tiene soberano.

ARGENTINA

Hasta 1930 se generó un período de prosperidad.

En esa época de prosperidad económica, social y cultural se dio una democracia restringida, superada por la Ley Sáenz Peña en 1912, que proclamó el voto secreto. De esa forma, en 1916, los radicales llegaron por primera vez al poder. Apoyado por las ideas autoritarias europeas y aprovechando la crisis económica, el general José Félix Uriburu produjo en septiembre de 1930 el primer golpe de Estado argentino, que derrocó a Hipólito Yrigoyen. Con este acontecimiento se inició un período prolongado de golpes militares e interregnos democráticos que fueron fragmentando la estabilidad y el crecimiento económico. La Revolución de 1943 tuvo como protagonista al coronel Juan Domingo Perón, quien llegó al cargo de vicepresidente en 1945. Un año después, mediante elecciones, obtuvo la Presidencia. Durante sus dos primeros mandatos realizó cambios sociales y políticos. Nacionalizó los servicios públicos en poder de empresas extranjeras. La primera dama, Eva Perón, impulsó el sufragio de las mujeres, organizó el Partido Peronista

Femenino “también conocido como *Rama Femenina*” y se dedicó a tareas de asistencia social. Un golpe militar derrocó, en 1955, a Perón. Luego de un largo período de proscripción política y violencia social e ideológica, Juan Domingo Perón regresó al poder en 1973, pero murió un año más tarde. Asumió su segunda esposa, María Estela Martínez, y el contexto de desgobierno alentó el último golpe de Estado del país. El



Domingo Perón.

24 de marzo de 1976 se produjo ese golpe, el más trágico de la historia, en particular por las masivas violaciones de los derechos humanos. La Junta Militar decidió acabar con la “subersión”. Este término englobaba a las guerrillas, pero también a los activistas o simpatizantes de cualquier movimiento de protesta o de izquierda de crítica social. El 2 de abril de 1982 se produjo el desembarco de las tropas argentinas en las islas Malvinas como último estertor de un gobierno en crisis en todos los aspectos. La contienda cobró 648 vidas argentinas y 300 británicas. El fracaso diplomático coronó la derrota militar y las tropas argentinas se rindieron. Luego de la guerra de Las Malvinas, el país volvió a la democracia. Después de más de 50 años de interrupciones militares, se sucedieron las presidencias de: Raúl Alfonsín, Carlos Menem, Fernando de la Rúa, Eduardo Duhalde, Néstor Kirchner y Cristina Fernández. A partir de 1983 se inició un período caracterizado por el respeto a los derechos humanos, la consolidación de la democracia y la búsqueda de la integración con los países vecinos (en particular con la formación de Mercosur). En diciembre de 2001 se dio una de las más graves crisis económicas y sociales de la historia argentina. El presidente Fernando de la Rúa renunció y se dió paso a tres presidencias provisionales que duraron unos pocos días, hasta que finalmente asumió la Presidencia del país Eduardo Duhalde, del Partido Justicialista. Hubo un proceso de crecimiento económico sin precedentes, que fue consolidado y aumentado por el presidente justicialista, Néstor Kirchner. Se intensificó la política de defensa de los derechos humanos y de la búsqueda de la verdad de lo ocurrido en las dictaduras militares. Al presidente Kirchner lo sucedió en el cargo su esposa Cristina Fernández, elegida el 28 de octubre de 2007.



Eva Perón.

En 17 de julio de 2008 el Senado con un voto de desempate del Vicepresidente de la Nación, Julio Cobos, derogó la Resolución 125 del oficialismo que establecía retenciones a distintos productos agropecuarios. Así, quedó atrás el esquema de retenciones móviles que desencadenó el virulento conflicto que por más de cuatro meses convulsionó al país, y que incluyó actos políticos, continuas manifestaciones, una fractura de hecho en el oficialismo, paros agrarios y numerosos cortes en las rutas. Este hecho marcó un antes y un después en el Gobierno de Cristina Kirchner, que terminó perdiendo las elecciones legisla-



ICER

CONVENIO MEP • ICER

tivas de junio de 2009. A partir de ese momento la paridad entre el oficialismo y la oposición en el parlamento hace necesaria una negociación permanente.

En las citadas elecciones se renovó en el República de Argentina la mitad de los miembros de la Cámara de Diputados y un tercio de los miembros de la Cámara de Senadores. Los legisladores electos asumieron sus cargos el 10 de diciembre de 2009 y permanecerán en ellos durante cuatro años, en el caso de los diputados nacionales (2009-2013) y seis años, en el caso de los senadores nacionales (2009-2015). Las elecciones estaban previstas en principio para el 25 de octubre de ese año, pero fueron adelantadas.

El 30 de octubre de 2008, Argentina conmemoró los 25 años de las primeras elecciones, las cuales abrieron el retorno a la democracia, oportunidad en que Raúl Anfoncín de la Unión Cívica Radical (UCR) fuera elegido Presidente de la República, gobernando entre 1983 y 1989. En diciembre de 2008, la presidenta Cristina Fernández visitó Rusia y selló con el mandatario de la potencia, Dimitri Medvedev, convenios de cooperación para el uso pacífico de energía nuclear.

El 21 de agosto de 2009, el gobierno de Argentina manifestó su indignación por la nominación del nuevo ministro de Defensa de Irán, Ahmad Vahidi. El funcionario era buscado por la Interpol por estar implicado en el atentado contra la Amia en Buenos Aires en 1984, que costó la vida a 85 personas y dejó trescientos heridos. Según Argentina, Vahidi fue uno de los que dieron la orden para el atentado contra el centro judío. En ese entonces pertenecía a una tropa élite de la Guardia Revolucionaria iraní. El gobierno de Buenos Aires calificó el nombramiento de “vergonzoso y ofensivo”.

El 30 de octubre de 2009, la presidenta Cristina Fernández firmó un acuerdo de integración con su par chilena, Michelle Bachelet, en Santiago. Consistió en el Tratado de Integración Física y Complementación Económica entre los dos países, que de algún modo cerraba el círculo abierto por el Tratado de Paz y Amistad de 1984. La Presidenta argentina sostuvo, tras la firma, que no era un acto de protocolo, sino de profunda convicción americana, para contribuir a la construcción de una región diferente. El tratado servirá de paraguas para grandes obras de infraestructura, como el proyecto sobre el Túnel Baja Altura-Trasandino Central. Esta última obra consiste en la construcción de un enorme túnel bajo




ICER

CONVENIO MEP • ICER

la montaña y la puesta en marcha de un tren trasandino eléctrico que unirá ambos países y permitirá cumplir el anhelo de contar con un canal directo hacia el mercado asiático.

Mauricio Macri fue elegido nuevo presidente de la Argentina. El alcalde de la Ciudad de Buenos Aires se impuso por un claro margen en el ballottage que lo enfrentó contra Daniel Scioli, el hombre designado por la mandataria Cristina Kirchner para intentar retener el poder. Asumirá la primera magistratura el próximo 10 de diciembre.



Mauricio Macri

LOS DESAFÍOS DE UN PAÍS DIVIDIDO

Con el triunfo de este domingo, Macri tiene por delante no sólo el objetivo de emproljar la economía, profesionalizar y hacer más eficiente el estado, desterrar el narcotráfico y reducir los índices de inseguridad. Quizás la mayor de esas metas sea poder barrer con una política que pretendió dividir a una sociedad fácil de enojar, a la que durante doce años se le inculcó que existían dos veredas: no estar con el gobierno implicaba estar contra él.

El esperado “cambio” repetido como un karma por el candidato y sus seguidores deberá también tener en cuenta ese “cambio” y transformar un país dividido en un bloque único, sin diferencias irreconciliables.

Macri también podría marcar un rumbo diferente en la región. O al menos, intentarlo. Es por eso que buscará la expulsión del régimen venezolano como miembro del Mercosur, por no respetar la cláusula democrática. Si lograra este movimiento en el tablero latinoamericano, el gobierno de Nicolás Maduro podría quedar más aislado aún, sólo con el acompañamiento de Evo Morales (Bolivia) y Rafael Correa (Ecuador).

Sin embargo, para lograr eso, Macri deberá convencer a otros presidentes. Restará saber qué opinarán sus pares continentales: la brasileña, Dilma Rousseff, el uruguayo Tabaré Vázquez y el paraguayo Horacio Cartes. El flamante mandatario electo tiene buen vínculo con éste último, lo que podría derivar en una acción coordinada para expulsar a Nicolás Maduro de ese bloque económico del Cono Sur. Ese también sería un gesto importante hacia el mundo y un verdadero “cambio” de rumbo.



7. PROCESO DE DEMOCRATIZACIÓN EN CENTROAMÉRICA: NICARAGUA, EL SALVADOR Y GUATEMALA

NICARAGUA

A comienzos del siglo XX, Nicaragua se caracterizó por la inestabilidad política y las constantes intervenciones armadas de EE. UU. En ese tiempo surgieron las discrepancias con Colombia por dominios territoriales. No se habían definido los derechos sobre la Costa de Mosquitos. El diferendo tuvo un principio de acuerdo en marzo de 1928 con la firma del tratado Esguerra-Bárcenas, por medio del cual el país cafetero reconocía la propiedad y soberanía de Nicaragua sobre las islas Mangle y la Costa de Mosquitos desde el cabo Gracias a Dios y, actualmente, hasta el río San Juan (como consecuencia de la segregación de Panamá). Nicaragua a su vez reconoció la soberanía y propiedad de Colombia sobre el Archipiélago de San Andrés, Providencia y Santa Catalina y todas las demás islas, islotes y cayos que forman parte de éste. En 1930 se precisó en el Acta de Canje del Tratado el alcance de su contenido, y se determinó, por sugerencia del gobierno nicaragüense, un límite marítimo a partir del meridiano 82 de Greenwich sobre la base de que el Archipiélago de San Andrés y Providencia no se extiende al occidente de dicho meridiano, sino al oriente.

El 4 de febrero de 1980, la Junta de reconstrucción de Nicaragua declaró unilateralmente la nulidad del Tratado Esguerra-Bárcenas y demandó el caso ante la Corte Internacional de Justicia (CIJ). Pero, el 13 de diciembre de 2007, la CIJ validó el Tratado y ratificó la soberanía colombiana sobre las islas el 13 de diciembre de 2007, pero no sobre las 200 millas náuticas de zona económica exclusiva del territorio nicaragüense.

Para la historia de este país, Augusto C. Sandino tiene mucha importancia, porque fue un abanderado de la lucha contra la intervención de Estados Unidos en los asuntos internos del país. Sandino fue asesinado en febrero de 1934. Entró al escenario político la dinastía Somoza, iniciada por el general Anastasio Somoza García, quien controló la nación mediante la represión, con el apoyo de E.U., entre 1937 y 1979.



ICER

CONVENIO MEP • ICER

Aunque en 1956 Rigoberto López Pérez “quien se convirtió en prócer de la nación- asesinó a Somoza, su hijo Luis Somoza Debayle siguió al frente de la dictadura, y posteriormente su hermano Anastasio desde 1967. La familia gobernó en forma despótica, se adueñó de gran parte de la tierra, controló la economía, la política y la milicia, y reprimió movimientos y partidos políticos. Como contrapartida, el Frente Sandinista de Liberación Nacional (FSLN) surgió en los sesenta y emprendió una lucha antisomocista durante los años siguientes. En enero de 1978, Anastasio Somoza ordenó el asesinato de Pedro Joaquín Chamorro, director del diario La Prensa. El hecho desencadenó una huelga nacional y cientos de manifestaciones “comandadas por los sandinistas- en ciudades del interior como Monimbó, Masaya, Matagalpa, León, Estelí y Chinandega, y en barrios populares de Managua. En marzo de 1979, las tendencias internas del FSLN se concentraron en el Frente Patriótico. La llamada “ofensiva final” tuvo lugar en mayo de 1979 mediante una huelga general, una insurrección popular, una lucha armada y una intensa actividad diplomática en el exterior.

El 17 de julio de 1979, Anastasio Somoza huyó de Nicaragua; a los dos días, la Junta de Reconstrucción Nacional, gestada en Costa Rica, tomó el poder. Anastasio Somoza fue asesinado en Paraguay un año después. El FSLN redistribuyó las tierras y confiscó bienes inmuebles y muchas propiedades industriales de los Somoza, las cuales representaban el 40 por ciento total de la economía nacional. Se promovió la alfabetización y se adelantaron mejoras en los sectores educativo y de salud. Sin embargo, dada la orientación de izquierda del gobierno, el presidente de E.U. Ronald Reagan, castigó al país con un bloqueo económico a partir de 1981, el cual se agravó en 1985 con un embargo comercial. Esto dio lugar a una guerra de hostigamiento y sabotaje económico que obligó al gobierno sandinista a mantener el estado de emergencia, establecer el servicio militar obligatorio e impedir cualquier forma de organización alineada a la política agresiva de Washington. Preocupados, los países de la región, como Colombia, México, Panamá y Venezuela, formaron el llamado e histórico Grupo Contadora, el cual intentó obstaculizar la invasión estadounidense. Reagan auspiciaba, por medio de su Agencia de Inteligencia (CIA) , el movimiento contrarrevolucionario armado conocido como La Conta, que entró desde Honduras y se encargó de devastar al país por el resto de la década. En ese mismo años (1985) se evidenciaron casos de corrupción y nepotismo del Gobierno, tras la renuncia de algunos de los miembros no sandinistas de la Junta, como Violeta Barrios de Chamorro. En



ICER

CONVENIO MEP • ICER

1987, cuando el sandinista Daniel Ortega ocupó la Presidencia, se formó la Comisión Nacional de Reconciliación para buscar el cese al fuego. Pero las hostilidades continuaron en algunas regiones del país hasta 1990, cuando el pueblo, cansado de la guerra, votó por Violeta Chamorro, representante de la coalición Unión Nacional Opositora (UNO), conformada por 14 partidos. Aunque no pudo reactivar la economía del país, la Presidenta logró la paz. En 1997, después de nuevas elecciones presidenciales, el empresario y ex alcalde de Managua, Arnoldo Alemán, del Partido Liberal Constitucionalista, asumió el poder y E.U. se convirtió en el principal socio de Nicaragua. Enrique Bolaños, del Partido Liberal, ganó las elecciones presidenciales en noviembre de 2001. Aunque el ambiente de paz parecía seguir reinando, el aspecto económico no era el mejor; por eso el inconformismo entre los nicaragüenses se hizo evidente. Fue entonces cuando la figura del ex líder sandinista y ex presidente del país, Daniel Ortega, resurgió. A sus 61 años, ganó las elecciones realizadas el 5 de noviembre de 2006. Prometió ejercer un gobierno de más diálogo especialmente con E. U. En marzo de 2008, Ortega se solidarizó con los gobiernos de Ecuador y Venezuela, por el ataque militar de Colombia a la frontera ecuatoriana donde murió el guerrillero Edgar Devia, alias “Raúl Reyes”, segundo al mando de las Farc. Además de criticar fuertemente la acción militar, el Presidente aprovechó la coyuntura para reclamar a Colombia su dominio sobre algunas islas en el Caribe.

En agosto de 2008, Ortega reconoció la independencia de las regiones separatistas georgianas de Osetia del Sur y Abjasia. Fue la única nación americana, que junto con Rusia, hizo este polémico pronunciamiento. Las elecciones municipales, en las que estaban en juego 156 alcaldías, se realizaron el 9 de noviembre de 2008, en medio de la polémica. La oposición denunció que el gobierno del Frente Sandinista de Liberación Nacional (FSLN), del presidente Ortega, recurrió al fraude. Los sandinistas ganaron 93 alcaldías, entre ellas la de Managua, y el Partido Liberal Constitucionalista, del ex presidente Arnoldo Alemán, obtuvo 47. A mediados de diciembre de 2008, Ortega visitó a su par ruso, Dimitri Medvedev, en Moscú. Reafirmaron los compromisos bilaterales entre ambas naciones. Se acordó la cooperación en temas energéticos, espaciales y agrícolas. Nicaragua terminó el 2008 con el Parlamento paralizado. Sus miembros acusaron al mandatario de abuso de poder y a su turno, aquél afirmó que sus opositores ejercían un oficio antidemocrático. El presidente emitió un decreto para reformar el Presupuesto General de la República que superó




ICER

CONVENIO MEP • ICER

los US\$30.200 millones. La oposición dijo que la medida violaba la Constitución Política, pues ésta reservaba para la Asamblea Nacional el derecho aprobar cualquier modificación presupuestaria. El 13 de julio de 2009, el presidente Ortega consideró que tanto su país como Costa Rica resultaron favorecidos por una resolución de la CIJ de la Haya respecto a un reclamo por los derechos de navegación en el caudaloso río nicaragüense San Juan, presentado por el gobierno costarricense ante el organismo internacional. La resolución de la CIJ reconoció la plena soberanía de Nicaragua sobre el río San Juan, ubicado cerca de la frontera con Costa Rica, pero concedió a los costarricenses “derechos a libre navegación, con propósitos de comercio”, incluyendo el tránsito con turistas y pasajeros. La resolución le prohibió a Costa Rica navegar por el río con agentes policiales armados y la obligó a respetar las normas y los procedimientos que Nicaragua imponga para la navegación de barcas costarricenses. El 19 de julio de 2009 se conmemoraron los 30 años del sandinismo. Ese día de julio de 1979, el actual presidente, Daniel Ortega y otros ocho líderes guerrilleros del Frente Sandinista para la Liberación Nacional (FSLN, fundado en 1961 e inspirado en la revolución cubana) derrocaron el régimen dictatorial de Anastasio Somoza. Este hecho marcó el triunfo de la revolución sandinista, la tercera insurrección exitosa en América Latina en el siglo XX después de las de México y Cuba. El FSLN gobernó hasta 1990, cuando fue derrotado por Violeta Chamorro. Los festejos fueron aprovechados por el Presidente para anunciar su intención de reformar la Constitución y abrir la posibilidad de su reelección inmediata. La propuesta no fue bien recibida por la oposición.

La decisión de la Corte Suprema de dar luz verde a la pretensión del Presidente para buscar un segundo mandato en 2011, con una cuestionada sentencia judicial, generó un nuevo conflicto político. El 19 de octubre de 2009, seis magistrados sandinistas de la Sala Constitucional del máximo tribunal dictaron la sentencia. El organismo anuló una norma constitucional (el artículo 147, que prohibía la reelección presidencial continua), aprobada en 1995 y en vigencia desde 1997. La Corte emitió su resolución en respuesta a un recurso de amparo que Ortega promovió silenciosamente el 15 de octubre con el fin de superar la norma que le impedía postularse a la reelección. La acción fue elevada inicialmente ante el Consejo Supremo Electoral, que aduciendo razones de competencia trasladó el caso a la corte, la cual dio lugar al recurso con el voto de magistrados sandinistas que controlan ambos



Daniel Ortega.

poderes del Estado. Los sandinistas desestimaron las críticas y argumentaron que así como la comunidad internacional aceptó que se modificaran las normas para permitir que se postularan nuevamente Oscar Arias en Costa Rica (de manera no consecutiva) o Alvaro Uribe en Colombia, también debían hacerlo en Nicaragua. El diputado opositor Eduardo Montealegre, ex candidato presidencial consideró la sentencia una ruptura constitucional. Las voces de protesta no se hicieron esperar por parte de toda la oposición; el Partido Liberal Constitucionalista (derecha), la Bandada Democrática Nicaraguense (derecha) y el Movimiento de Renovación Sandinista (centroizquierda). El Movimiento por Nicaragua acusó a Ortega de querer “perpetuarse en el poder”. La determinación indicó igualmente que los alcaldes y vicealcaldes también podrán participar en las elecciones municipales previstas para 2012.

GOBIERNO

- ▼ **Constitución vigente:** 9 de enero de 1987. Revisada en 1995, 2000 y 2005.
- ▼ **Forma de gobierno:** República, con Presidente elegido por voto directo cada cinco años; Vicepresidente; Gabinete; Asamblea Nacional de 93 representantes elegidos cada cinco años; Corte Suprema; Consejo supremo Electoral; 134 municipios elegidos por sufragio directo.
- ▼ **Jefe de Estado y de Gobierno:** Daniel Ortega (P. desde el 10 de enero de 2007)
- ▼ **Próximas elecciones:** presidenciales, en noviembre de 2011.

EL SALVADOR

Los años setenta marcaron la etapa más peligrosa para la nación centroamericana.

La profunda crisis económica en la que entró el país por factores como la caída de los precios del café originó el descontento de la población. Además, los constantes fraudes electorales y la manera injusta de gobernar de los militares fueron caldo de cultivo para que finalmente los inconformes se alzaran en armas. El asesinato del



ICER

CONVENIO MEP • ICER

arzobispo de San Salvador, oscar Arnulfo Romero en 1980, profundizó la ira; la violencia se apoderó del país. Comenzó una guerra civil que se prolongó durante 12 años. Los guerrilleros del FMLN (Frente Farabundo Martí para la Liberación Nacional) entraron en acción.

El ambiente turbulento finalizó en 1992 cuando los combatientes del FMLN, formado por cinco agrupaciones de izquierda, y el gobierno de derecha del presidente Alfredo Cristiani, de Alianza Republicana Nacionalista (Arenal), firmaron los Acuerdos de paz, el 16 de enero de 1992 en Chapultepec, México. La guerra costó más de 75.000 vidas e innumerables desapariciones. Los acuerdos trajeron consigo reformas militares, sociales y política. Después de esta penosa etapa. El Salvador siempre buscó caminos para reconciliarse con la paz en los años recientes. Los procesos políticos, en especial en lo concerniente a las elecciones democráticas, han resurgido con resultados más halagadores. Desde 1992 se han realizado tres jornadas presidenciales. Elías Antonio Saca llegó al poder en 2004, obtuvo un 50 por ciento de las preferencias en las urnas. Muy cerca estuvo la representación del FMLN, grupo político constituido por la antigua guerrilla. Como la mayoría de naciones localizadas en esta región. El Salvador no ha escapado a las arremetidas de los fenómenos naturales. Sin embargo, ello ha servido para que los gobiernos se preocupen por mejorar la infraestructura en vías y comunicaciones. Los gobiernos posteriores a la consecución de la paz, se han esforzado por tratar de combatir otro de los grandes enemigos, la pobreza. Aunque América Latina cuenta con importantes fuentes hídricas, millones de personas en la región carecen de acceso a agua potable por factores que van desde la contaminación hasta la privatización del servicio y la inadecuada gestión.

El primero de noviembre de 2008, en El Salvador concluyó la XVII Cumbre Iberoamericana. Los jefes de Estado y de Gobierno que participaron en el evento advirtieron que no debería subestimarse los efectos de la crisis financiera desatada desde el 2007. El presidente español, José Luis Rodríguez Zapatero, subrayó la necesidad de reformar el Fondo Monetario Internacional (FMI) y el Banco Mundial. El presidente de Colombia Alvaro Uribe, dijo en esa oportunidad que “esta factura (la crisis financiera) no se les podía cobrar a los sectores pobres”. A su turno, la presidenta chilena Michelle Bachelet, pidió que no sólo fueran escuchadas las grandes potencias, sino todos los países en desarrollo. A mediados de diciembre de 2008, el Gobierno de El Salvador, a través del Consejo de Seguridad Nacional (integrado por los servicios de inteligencia del Estado, Ejército y Policía), denunció la existencia de unos 40 grupos armados ilegales en varias zonas del territorio nacional, especialmente en aquellas donde hubo presencia



guerrillera durante la guerra civil. A finales de 2008, el pueblo salvadoreño pidió a los candidatos presidenciales que cualquiera que fuese el ganador en la contienda, se preocuparan por acabar con la privatización al acceso al agua, realizar programas de salud en beneficio de los más pobres del país y crear más fuentes de empleo. Las altas tasas de criminalidad era otro de los aspectos fundamentales por tratar en el nuevo Gobierno.

El 20 de enero de 2009, el grupo ex guerrillero FMLN ganó las elecciones legislativas, pero debió realizar coaliciones con otros partidos al no obtener la mayoría.

El 15 de marzo, Mauricio Funes, uno de los periodistas más influyentes en el país, ganó la Presidencia. Lo hizo en representación del FMLN, aunque nunca combatió. El triunfo del FMLN puso fin al dominio de la derecha, que gobernaba desde 1989 ininterrumpidamente, tras 12 años de guerra civil, que dejó más de 75.000 muertos. El nuevo mandatario asumió el cargo el primero de junio de 2009. Así se convirtió en el Presidente 122 en la historia de ese país centroamericano. Su principal bandera de gobierno: erradicar los altos índices de pobreza que a la fecha llegaban al 38 por ciento. Al acto de posesión asistió la secretaria de Estado de E.U., Hillary Clinton. A comienzos de noviembre de 2009, el paso del huracán Ida por El Salvador generó fuertes lluvias que, a su vez, originaron desbordamientos de ríos. Miles de damnificados debieron ser evacuados, pero también se reportaron algunos desaparecidos. El presidente salvadoreño, Mauricio Funes, decretó el estado de emergencia en todo el país debido al desastre. El Presidente descartó la incorporación de su país a la Alianza Bolivariana para las Américas (ALBA). El mandatario dijo que su Gobierno impulsa una política exterior sin alineamientos ideológicos. La ALBA ha sido promovida por Venezuela en cabeza del presidente Hugo Chávez.



Salvador Sánchez Cerén.

ELECCIONES PRESIDENCIALES MARZO 2014

Salvador Sánchez Cerén el actual Presidente de El Salvador, luego de vencer el 9 de marzo de 2014 en la segunda vuelta de las elecciones presidenciales de ese mismo año al candidato Norman Quijano del partido ARENA. Su mandato es de cinco años, el cual está comprendido del 1 de junio de 2014 al 1 de junio de 2019.



GUATEMALA

ANTECEDENTES

La historia guatemalteca del siglo XX se caracteriza por la gran inestabilidad política, la sucesión de los golpes de Estados y el protagonismo del ejército. En 1931, ocupó la presidencia el general Jorge Ubico, estrechamente vinculado a los intereses de las grandes empresas fruteras estadounidenses (United Fruit Company), sustituido por el general Ponce, quien también hubo de abandonar el poder a causa de un golpe de Estado.

Se sucedieron entonces los gobiernos reformistas de Arévalo (1945) y Jacobo Arbenz (1950), quien contaba con un fuerte apoyo comunista; Arbenz emprendió una moderada reforma agraria que lesionaba los intereses de los grandes propietarios y de la United Fruit Company; el Coronel Carlos Castillo Armas, con el apoyo de la aviación estadounidense, le derrocó por las armas.

Desde entonces los militares han regido los destinos del país, en forma directa o indirecta, en las elecciones de 1958 resultó vencedor Ydígoras Fuentes, que fue depuesto en 1963 por una nueva intervención militar.

La inestabilidad política se vio acompañada por la aparición, a partir de 1960, de movimientos guerrilleros antigobiernistas, cuya persecución dio lugar a devastadoras actuaciones de las fuerzas armadas en el medio rural. La población indígena fue la víctima principal de esta situación, agravada por la acción de los escuadrones de la muerte, parapoliciales y de la extrema derecha.

La presidencia del centrista Méndez Montenegro (1966) intentó, sin éxito, detener el clima de violencia imperante en el país. Le sucedió Arana Osorio (1970), que impulsó un programa político similar, pero las sucesivas presidencias de Laugerud García (1974) y Lucas García (1978), el golpe militar de Ríos Montt (1982) y el contragolpe que lo derrocó (1983), confirmaron las graves dificultades que Guatemala encuentra para alcanzar la estabilidad política.

En 1986 tomó posesión de la Presidencia Marco Vinicio Cerezo Arévalo, y entró en vigor la actual Constitución. En 1991, Jorge Serrano Elías ganó las elecciones. En 1993, ocurrió el



CONVENIO MEP • ICER

autogolpe de Jorge Serrano Elías. El Congreso de la República eligió Presidente a Ramiro De León Carpio. En 1996, Alvaro Arzú, Irigoyen obtuvo la Presidencia. En 2000 asumió el poder Alfonso Portillo y en 2004 lo hizo Oscar Berger. El 4 de noviembre de 2007, el líder del Partido Unidad Nacional de la Esperanza (UNE), Alvaro Colom Caballeros, de 57 años, se convirtió en el nuevo Presidente del país, con él retornó la izquierda al poder. Fue el séptimo civil en llegar a la Presidencia por medio del voto popular, desde 1986. En febrero de 2008, el Gobierno dijo que, con el propósito de disminuir los índices de violencia, propiciada por las pandillas Maras, se retomaría a la aplicación de la pena de muerte, suspendida desde 2000. En octubre de 2008, el Gobierno de Guatemala denunció un operativo de espionaje realizado en el despacho de vicepresidente del país, Rafael Espada, similar a los que se llevaron a cabo en la oficina y en la residencia del presidente Alvaro Colom. Especialistas hallaron tres diminutos micrófonos por medio de los cuales los espías escuchaban las conversaciones privadas. En diciembre de 2008, el Presidente admitió que el cartel mexicano del Golfo estaba presente en todo el departamento de Huehuetenango, en la frontera con México, y le atribuyó numerosos crímenes. El 10 de mayo de 2009, la divulgación de un video grabado por el abogado Rodrigo Rosenberg, en el que el jurista aseguraba que iba a ser objeto de un atentado, puso en problemas al presidente Alvaro Colom, pues el autor del video sostenía que si algo le pasaba, el responsable sería el mandatario. Días después, en efecto el abogado fue asesinado. El Gobierno rechazó la acusación y la consideró como una calumnia. A mediados de septiembre de 2009, las autoridades capturaron a siete personas sospechosas de haber participado en el asesinato del abogado. Semanas después, investigadores de la comisión Internacional contra la Impunidad en Guatemala (Cicig), concluyeron que la propia víctima habría planeado su muerte. Según la comisión, el abogado pidió a unos familiares contratar a sicarios para asesinar a un extorsionista. Pero el blanco que les dio fue él mismo. No se explicaron las causas que habría tenido el Rosenberg para proceder según estas circunstancias. El 9 de septiembre de 2009, el Gobierno declaró la calamidad pública debido a la crisis alimentaria que vivía el país y que, a esa fecha, había afectado a más de 54.000 familias. Según informaciones de las autoridades sanitarias, 25 niños murieron por desnutrición. El presidente Colom pidió ayuda a la comunidad internacional.



ICER

CONVENIO MEP • ICER

GOBIERNO

- ▼ **Constitución vigente:** 31 de mayo de 1985, suspendida el 25 de mayo de 1993, restituida en 1996.
- ▼ **Forma de gobierno:** republicano, con Presidente y Vicepresidente; Consejo de Ministros; Congreso unicameral de 113 diputados elegidos cada cuatro años por sufragio directo, 64 por distritos electorales y el resto por la lista nacional; Corte Suprema de Justicia con un mínimo de 13 magistrados elegidos por el Congreso cada cinco años; Tribunales inferiores; Corte de Constitucionalidad y Tribunal Supremo Electoral.
- ▼ **Jefe de Estado y de Gobierno:** Jimmy Morales, (Ciudad de Guatemala, 18 de marzo de 1969) es un actor, escritor, productor, director y político guatemalteco. Fue electo presidente de Guatemala en las elecciones generales de 2015. En televisión, junto a su hermano Sammy Morales, se mantuvo al aire con su programa Moralejas por más de 15 años, y ha tenido también carrera en el cine, donde ha producido, dirigido y actuado en siete películas.

El gobierno de Morales se inicia bajo la sombra de los escándalos de corrupción que llevaron a su fin al gobierno del general retirado Otto Pérez Molina, escándalos que favorecieron a Morales en las elecciones, pues la población guatemalteca decidió decantarse por la opción que no representaba a la política tradicional.



Jimmy Morales.



8. PROBLEMÁTICA SOCIAL ECONÓMICA Y POLÍTICA EN AMÉRICA LATINA EN LA ACTUALIDAD

NARCOTRÁFICO

A partir de la década de los noventa, el narcotráfico pasó a ser un tema de alto interés en las esferas políticas y sociales de los países de América Latina. Durante mucho tiempo, el problema de las drogas ilegales solo era tratado por los expertos de la salud y algunos organismos estatales dedicados a la lucha contra el crimen organizado. Sin embargo hoy en día la situación ha cambiado; ahora el narcotráfico se ve como una seria amenaza a la seguridad nacional dejando a un lado el campo delictivo, pues el narcotráfico afecta a todos los sectores políticos, económicos, sociales y culturales de cualquier estado. Para poder lograr sus objetivos (es decir, alcanzar las mayores ganancias económicas posibles) el narcotráfico necesita acabar con cualquier marco legal, social y moral de los países donde opera y se reproduce; utilizando diferentes métodos de disuasión desde la extorsión/corrupción hasta la violencia.



El narcotráfico por lo tanto ha contribuido substancialmente al incremento de la criminalidad en América Latina. En la mayoría de los países las tasas de delincuencia aumentaron cuatro o seis veces en los años noventa; convirtiendo a estos países en los más inseguros del mundo. Un ejemplo a esta situación fueron los hechos ocurridos en Brasil en el mes de Mayo del 2006 en el estado de Sao Paulo donde se presentaron durante 5 días ataques contra organismos de seguridad, motines en las cárceles y tomas de rehenes dejando 272 muertos entre ellos 92 policías. Estos hechos de violencia fueron ejecutados por uno de los grupos criminales más importantes de la Región: el Primero Comando Capital (PCC), también denominado

el “Partido del Crimen”, que cuenta con una base social de medio millón de personas dedicadas al negocio del narcotráfico y tráfico ilícito de armas obteniendo ganancias semanales de 300.000 dólares aproximadamente.

La situación no es distinta en el Caribe y Centroamérica; algunos países se han convertido en zonas estratégicas para el tráfico de la droga y protección para organizaciones criminales dedicadas a la prostitución, contrabando de inmigrantes, falsificación, desviación de mercancías y otras actividades aprovechando la falta o carencia de control por parte de las autoridades. Esta situación se agrava, con la presencia de las “maras”, (grupos delictivos juveniles que emanan su nombre de la “marabunta”, una terrible plaga de hormigas que acaba con todo lo que encuentra a su paso) las cuales pueden estar compuestas entre 70.000 y 100.000 miembros dedicados al tráfico ilícito de armas y drogas. En Diciembre de 2004 miembros de la “Mara salvatrucha” o MS-13 abrieron fuego contra un bus público en la ciudad de Chamalecón, (Honduras), asesinando a 28 pasajeros, queriendo enviar con esta acción un mensaje al gobierno nacional para que se terminara la ofensiva contra sus miembros.

La reacción de los países afectados por estas organizaciones ha sido por medio del uso de la fuerza a través de programas nacionales como el “Plan Escoba” en Guatemala, “Mano Dura” en El Salvador y “Libertad Azul” en Honduras. La política represiva por medio del uso de la fuerza militar y policial, por parte de los diferentes gobiernos ha dejado a un lado las medidas preventivas y de inserción social; convirtiendo los centros de reclusión tanto en centros de reclutamiento de las “maras” como campos de batalla; por ejemplo en El Salvador mueren diariamente entre 2 y 3 mareros en disputas por el control territorial. En una cárcel del Salvador en el año 2004 murieron calcinados unos 100 miembros del MS-13..

LOS TENTÁCULOS DEL CRIMEN

Los carteles de la droga han penetrado casi todos los estados de la sociedad mexicana y han dejado una alarmante cifra de víctimas. El Gobierno trata de impedir que sus acciones criminales se extiendan a otras regiones.



En las décadas de los 80 y 90, Colombia atravesó una de las épocas más violentas de su historia por culpa del narcotráfico. En la actualidad, México parece repetir ese triste episodio. Los carteles de la droga han penetrado casi todos los ámbitos económicos, militares, sociales y políticos del territorio mexicano. El fenómeno de la violencia, especialmente en poblaciones del norte del país, como Ciudad Juárez, aumentó en forma alarmante desde diciembre de 2006, cuando el presidente Felipe Calderón declaró una franca lucha contra las organizaciones de la droga. Estas, a su vez, incrementaron sus acciones delictivas debido a la captura y a la extradición de algunos de sus cabecillas. Las cifras de muertos, producto de venganzas y ajustes de cuentas, son preocupantes. En 2009 se registraron más de 4 mil asesinatos. La policía ha sido una de las instituciones más golpeadas por los actos terroristas de los carteles mexicanos. El Gobierno de Calderón ha sido blanco de constantes críticas; pues hay quienes afirman que se lanzó a un reto que ha menoscabado la percepción de seguridad interna y la capacidad de las autoridades para poner freno a la grave situación. El país cuenta con el apoyo de E.U. uno de sus socios estratégicos en asuntos económicos, sociales y políticos. Según el analista Andrés Otero, director general de BI&I (Business Intelligence & Investigations) y director de la oficina de Kroll en Miami (empresa consultora de riesgos de cobertura global), es importante que México aprenda de la experiencia colombiana en la lucha contra la droga. El experto cree que el crimen no se extermina, sino que se desplaza. La tarea de México, así como la de su socio E.U. es la de evitar que los criminales trasladen sus negocios a otras regiones de Centroamérica y el Caribe que todavía no están aprisionadas por los tentáculos del narcotráfico. Según el estudio del IGP, México, con su combate contra el crimen organizado, es la prueba de que sin estar estrictamente en una Guerra, las campañas de violencia a gran escala pueden representar una grave amenaza para la estabilidad y seguridad de la sociedad.



ICER

CONVENIO MEP • ICER

LA EXCLUSIÓN SOCIAL EN AMÉRICA LATINA

La literatura sobre la exclusión social no es extensa dado que este concepto no hace mucho que ha emergido como una herramienta analítica para las sociedades latinoamericanas. No obstante, junto con el fortalecimiento de desarrollos democráticos en la región a principios de los años 90, el concepto empezó a ser empleado como un medio para examinar el fenómeno de la

cohesion social como un mecanismo crítico del proceso democrático (Sojo, 2000).

La pertinencia del concepto yace en la necesidad de profundizar nuestra interpretación de las dinámicas sociales, dada la existencia de los persistentes y según algunos autores, los crecientes niveles de fragmentación y desigualdades en las sociedades latinoamericanas. Hay que recordar que estas se caracterizan porque sus ingresos, recursos y oportunidades, sistemáticamente y en forma desproporcionada, se concentran en un segmento de la población, en las élites de la sociedad.

Entre los autores latinoamericanos existe cierto terreno común de definición en torno al concepto de la exclusión social, entendida en su acepción más amplia, y a enfatizar su multidimensionalidad (grupos indígenas y de ascendencia Africana, a las mujeres, personas discapacitadas y/o VIH positivas entre otras.

En el contexto regional, se considera a la exclusion social de manera amplia como: la imposibilidad de una persona o de un grupo social para participar activamente en las esferas económicas, culturales, políticas o institucionales de la sociedad.

La definición más común de exclusión social es:



Una escasez crónica de oportunidades y de acceso a servicios básicos de calidad, a los mercados laborales y de crédito, a condiciones físicas y de infraestructura adecuada, y al sistema de justicia.



El concepto ha probado ser una herramienta útil para analizar las sociedades latinoamericanas debido a su perspectiva integrada que incluye conceptos de marginalidad, pobreza, e invisibilidad que son comunes a muchos análisis sociales en la región. De hecho, la exclusión social ofrece la posibilidad de superar las limitaciones metodológicas de la pobreza en la medida que también incluye dimensiones no físicas tales como participación y la construcción de derechos civiles.



ICER

CONVENIO MEP • ICER

En este respecto, los estados intermedios entre la inclusión y la exclusión representan situaciones de vulnerabilidad y este nivel de inclusión social sirve como un indicador de la realización de derechos. La exclusión social es una condición tanto objetiva como subjetiva que puede cambiar en el tiempo y el espacio a la medida en que la forman procesos históricos y sociales específicos. De acuerdo con esta perspectiva, una acumulación de vulnerabilidades podría conducir posteriormente a la exclusión social total. Por lo tanto, la pertinencia del concepto de inclusión-vulnerabilidad-exclusión yace en la visión holística y dinámica que ofrece para analizar la estructura social real de los países latinoamericanos (Menujin, 1998; Gacía et al. 2000).

Mucha de la literatura pertinente destaca el estado de vulnerabilidad que posteriormente conduce a la exclusión social. A continuación resumimos algunos de los principales intereses contemporáneos relacionado con la exclusión social en la región y evaluamos la utilidad de su análisis en términos de la creación de políticas en la región.

De manera abrumadora, la existencia de la pobreza crónica caracterizada por la falta de capacidad para conseguir un empleo productivo y para participar activamente en los intercambios generales dentro de la sociedad se identifican como determinante significativos de vulnerabilidad y exclusión. Los pobres no tienen las redes sociales ni los recursos culturales para superar su pobreza lo que trae consigo la desaparición y la baja o el comportamiento destructivo en la juventud urbana.

Segundo, la discriminación étnica es otro factor que puede contribuir a la exclusión social. La evidencia demuestra que las desigualdades raciales y étnicas están ligadas a la pobreza, bajos indicadores de salud y educación, pocas oportunidades de generación de ingresos, agotamiento de los recursos naturales, migración forzada y falta de acceso al conocimiento y la información sobre sus derechos.

Tercero, las condiciones familiares incluido el desempleo, bajo nivel de educación o abusos pueden reducir seriamente las oportunidades de las futuras generaciones, creando así, un círculo vicioso de pobreza y, finalmente, la exclusión. En el ámbito político, las deficiencias de la democracia traen como resultado la ausencia de participación en la vida política de grandes sectores sociales. El clientelismo y la corrupción, junto con la baja capacidad organizativa de muchos grupos que representan a los pobres, limitan el diálogo y la participación pública.



ICER

CONVENIO MEP • ICER

Finalmente, la fragmentación urbana-rural y la segregación residencial dentro de las ciudades socava el sentido de pertenencia a la sociedad. La ausencia del estado en la protección civil y la carencia de un sistema legal adecuado, generan un gran sentimiento de inseguridad entre los ciudadanos. Todos estos factores nos dan una visión general de los factores económicos, institucionales, políticos y culturales que pueden empeorar procesos incipientes de exclusión (CEPAL, 2000).

LA EXCLUSIÓN CULTURAL

La exclusión cultural se puede definir como:



El acceso diferenciado de sectores sociales a los beneficios del bienes social y material cuando las causas no son estructurales.

Las causas de la estratificación cultural se pueden dividir en dos categorías principales: especificidad subjetiva y acceso a bienes simbólicos. La primera incluye factores tales como género, antecedentes étnicos o de raza, edad y pertenencia a un grupo minoritario (homosexuales, incapacitados, inmigrantes y otros). En la segunda categoría, los bienes simbólicos se definen como los recursos e infraestructura que difunde información, conocimientos y valores y la capacidad del individuo para entenderlos (Sojo, 2000).

Muchas sociedades latinoamericanas y del Caribe tienen una creciente brecha entre la integración simbólica y la material. Dada la naturaleza de las comunicaciones globales, muchos latinoamericanos tienen un mayor acceso a los bienes simbólicos –imágenes, símbolos y mensajes colectivos mientras que, al mismo tiempo, concentración de la riqueza y el acceso limitado a los beneficios económicos de la integración al Mercado Global. Por lo tanto, las expectativas creadas por el proceso de modernización en términos de la integración material, no se están realizando. En vez de ello, la globalización de la información y las comunicaciones crea la ilusión de la integración simbólica que es socabada por la carencia de integración social.

El acceso diferenciado a la educación de calidad profundiza la brecha entre los sectores incluidos y los excluidos en términos de



ICER

CONVENIO MEP • ICER

oportunidades de integración material y simbólica. Las expectativas frustradas y la ausencia de mecanismos de movilidad social, especialmente entre la juventud urbana, a menudo resulta en niveles crecientes de violencia como un síntoma de desintegración social (Hopenhagen 1999; CEPAL 2000).

LA EXCLUSIÓN SOCIAL Y LOS GRUPOS ÉTNICOS EN AMÉRICA LATINA Y EL CARIBE

En el contexto del fenómeno de la exclusión cultural, la relación entre la exclusión, la raza y el grupo étnico surgen como temas críticos en el entendimiento de la exclusión social y económica. En este respecto, el trabajo de Figueroa (2000) ofrece algunas perspectivas útiles. Su concepto de Economía Sigma en América Latina se basa en dos supuestos básicos. Primero, las personas que participan en los intercambios en el Mercado no solo tienen diferentes cantidades de bienes económicos sino que también tienen diferentes cantidades de bienes políticos y culturales.

Segundo, existe la jerarquía de mercados en la cual los Mercado de trabajo, de crédito y de seguros, llamados mercados básicos, juegan un papel crítico en la generación y la reproducción de desigualdades. La Teoría Sigma analiza los factores de desigualdades en el largo plazo en una sociedad heterogénea. En la teoría, la historia es crítica lo que resulta en procesos económicos y sociales que afectan la tenencia actual de bienes (variables endógenas) que tenderán a reproducir las desigualdades sociales.

La evidencia empírica muestra que los países latinoamericanos con grandes poblaciones indígenas funcionan como la Economía Sigma en la cual los grupos indígenas representarían el grupo que tiene la menor cantidad de bienes económicos, políticos y culturales, en relación con el grupo cultural predominante.

Los países de América Latina con grandes grupos étnicos son los más desiguales. Dentro de estos países, las áreas predominantemente indígenas se caracterizan por una economía campesina, un sistema de mercados mal desarrollado y pocas innovaciones tecnológicas.

Esta situación se puede explicar mediante el uso de concepto de la exclusión social: carencia de oferta para la mano de obra indígena en los mercados urbanos (exclusión económica), carencia de preocupación o interés por parte del gobierno para la



ICER

CONVENIO MEP • ICER

provisión de bienes e infraestructura públicas en áreas indígenas (exclusión política) y educación de mala calidad (exclusión política y cultural). Por lo tanto, la jerarquía de diversidad étnica y cultural existente funciona como un mecanismo de exclusión y refuerza la incapacidad para acumular capital social y económico, lo que reproduce las futuras generaciones de exclusión.

En el Brasil, Do Valle Silva (2000) ha desarrollado un estudio de caso que ilustra la relación entre la exclusión y la raza. Como resultado de una encuesta detallada, Do Valle Silva mostró que la auto-percepción de la raza es relativa, pero que la gran mayoría de personas entrevistadas concorde en que la discriminación racial era dominante en la sociedad brasileña. Esta conciencia de discriminación es existente entre las poblaciones negras y no negras se demuestra en términos de, por ejemplo, demografía, las poblaciones negras tienen altas tasas de fertilidad y menor expectativa de vida y condiciones socioeconómicas.

La población negra carece de acceso a los servicios básicos y a los bienes de consumo, tiene menores niveles de educación, especialmente de educación superior y menos oportunidades de trabajo. Debido a la falta de oportunidades equitativas, los negros sufren de la desventaja acumulativa de que sus condiciones actuales tienden a ser transmitidas a la siguiente generación. Esto lo confirman claramente los datos sobre la carencia de movilidad ascendente por la que pasa la población negra. Además, la población no negra se encuentra más que proporcionalmente colocada en la cima de la estructura ocupacional, sin importar el nivel educativo, lo cual demuestra que existe discriminación en el Mercado laboral.

En suma, el análisis identifica una desventaja competitiva en todas las fases del proceso de movilidad social lo que resulta en menores posibilidades para que los negros puedan escapar de las limitaciones impuestas por su puesto social con base en la raza es reforzada por mecanismos institucionales tanto formales como informales que legitiman la asimetría racial.

DESAFÍOS DE LA EQUIDAD

Las mujeres de América Latina y el Caribe han logrado grandes avances en material de equidad, pero los patrones sociales tradicionales siguen limitando su



participación en el Mercado laboral y hacen que las familias usen los recursos de manera ineficiente en su lucha contra la pobreza, señala un Nuevo estudio del Bando Mundial.

De acuerdo con Desafíos y oportunidades para la equidad de género en América Latina y el Caribe, elaborado para conmemorar el Día Internacional de la Mujer este 8 de marzo, las mujeres han logrado mejoras importantes en educación y acceso al mercado laboral. Sin embargo, el informe advierte que queda mucho por hacer en material de pobreza y exclusión social, salud reproductiva y violencia doméstica.



“A pesar de los grandes progresos en los últimos 20 años, las desigualdades de género siguen siendo un obstáculo para el desarrollo pleno de los países de la región”, dijo María Valériida Pena, Lider de la Unidad de Género del Banco Mundial para América Latina y el Caribe. “La desigualdad se traduce en pérdidas derivadas de la ausencia de la mujer de la actividad económica, de capital humano a consecuencia de la mortalidad maternal y del abandono escolar de las jóvenes embarazadas y niños, y del coste social y económico de la violencia contra la mujer”.

El estudio, que describe los cambios más importantes en la condición de la mujer de América Latina y el Caribe en las últimas dos décadas y los retos tanto en el ámbito regional como por país, señala que aunque la participación de la mujer en la economía formal ha aumentado de manera continua, todavía existen obstáculos que afectan sobre todo a las áreas rurales y a las mujeres indígenas.

De hecho, la participación de la mujer en el Mercado de trabajo sigue siendo muy inferior a la del hombre. En Brasil, el 56 por ciento de las mujeres participa en el Mercado laboral; en Chile el 44 por ciento; Colombia 56 por ciento, México 43 por ciento y Perú 55 por ciento, mientras que en todos estos países la participación de los hombres fuera el 77 por ciento.

Asimismo, a pesar de que la brecha salarial ha disminuido considerablemente en muchos países como Honduras, Venezuela, Brasil, Colombia, Argentina y México, la mujer gana menos que el hombre en todos los países de la región a excepción de Costa Rica. En Argentina, la mujer gana el 98 por ciento del salario de un hombre, en México 89 por ciento, en Colombia 84 por ciento,



ICER

CONVENIO MEP • ICER

en Perú 80 por ciento, en Brasil 77 por ciento al igual que en Chile, en El Salvador 74 por ciento y en Nicaragua 64 por ciento.

Entre los factores que contribuyen a este fenómeno, destacan la participación masiva de la mujer en el sector servicios, el cual suele ser el peor pagado; el que la mujer sea la principal responsable del cuidado de la familia y, por ende, su mayor entrada y salida de la fuerza laboral y preferencia por los trabajos de tiempo parcial.

“Aunque la mujer latinoamericana ha alcanzado prácticamente el mismo nivel de educación que el hombre, e incluso lo ha superado en algunos países, sigue participando menos en el mercado laboral y ganando menos que el hombre; dijo María Elena Ruiz Abril, autora del informe del Banco Mundial. “Se trata de un asunto fundamental que debe ser el foco de atención de las políticas públicas”.

Esta situación es más aguda para la mujer rural, ya que además enfrenta altas tasas de fertilidad, alto número de dependientes y falta de acceso a la tierra, por más que este se haya incrementado significativamente en países como Colombia, Costa Rica, Honduras, Nicaragua, Chile y El Salvador. México, sin embargo, es el país con la mayor brecha de género en la materia, pues las mujeres solo representan el 21 por ciento de los propietarios de tierras ejidales.

El informe revela que las mujeres, sobre todo las ancianas y las jefas de hogar, son más vulnerables a la pobreza. Asimismo, la discriminación en cuanto al acceso a la educación y a la salud coloca a la mujer indígena en una posición de desventaja a la hora de luchar contra la pobreza y la exclusión social.

“Para atacar la pobreza en los hogares latinoamericanos, es imprescindible contar con políticas y programas destinados a remediar las desigualdades de género, ya que éstos beneficiarían no solamente a la mujer, sino a sus familias y a la sociedad latinoamericana en su conjunto”, señaló Ernesto May, Director del Banco Mundial para Política Económica y Programa de Reducción de la Pobreza en América Latina y el Caribe.

Por ello, el informe recomienda que las políticas de empleo se concentren en reducir las barreras que enfrentan las mujeres, especialmente las pobres, para acceder al Mercado laboral, tales como incrementar el número de guarderías, disponibilidad de servicios de planificación familiar y hacer más equitativo el trabajo doméstico.



ICER

CONVENIO MEP • ICER

En materia de salud, el documento señala que aunque la mortalidad materna ha disminuido en la mayoría de los países, sigue siendo el principal problema de salud de la mujer, sobre todo en Bolivia, Perú, Ecuador, El Salvador y República Dominicana. El SIDA, por su parte, se ha convertido en uno de los problemas más graves en el Caribe, donde hombres y mujeres tienen un nivel similar de infección.

En educación, la brecha entre hombres y mujeres se ha ido reduciendo en todos los países de la región, y en algunos de ellos el grado de educación alcanzado por la mujer es superior al del hombre, como en Brasil, Costa Rica, Venezuela, Argentina, Jamaica, Nicaragua y Colombia, ya que los niños se matriculan menos y abandona la escuela con mayor frecuencia para ayudar al sustento económico de sus familias. Sin embargo, durante las crisis económicas, son las niñas las primeras a quienes sus padres sacan de la escuela.

Por su parte, el estudio enfatiza que la violencia doméstica es un “desafío todavía pendiente en los países de la región”, siendo Haití el que posee la tasa más alta con 70 por ciento de la población femenina afectada. Según el documento, “el riesgo de abuso físico disminuye con el nivel de renta del hogar y con los años de educación de la mujer, y aumenta en el caso de las mujeres casadas y, en algunos países, entre aquellas mujeres con una fuente de ingreso independiente”.

El documento aclara que aunque hay problemas de género que se repiten en la mayoría de los países de la región, como la mortalidad materna, América Latina y el Caribe presenta grandes contrastes en cuanto a indicadores de desarrollo y la situación de la mujer.

Así, para México, Chile, Uruguay y Venezuela, entre los principales problemas se encuentran el acceso al Mercado laboral, mientras que en Colombia la violencia doméstica, y en Guyana, Guayana y Surinam la mortalidad materna. Por su parte, Argentina enfrenta los problemas de Mercado laboral y embarazo adolescente; Brasil de Mercado laboral y mortalidad materna; Centroamérica, Ecuador, Perú y Paraguay de mortalidad materna y violencia doméstica; Bolivia de mortalidad materna y embarazo adolescente, y el Caribe de SIDA y violencia doméstica.



OIT-CINTERFOR

*Centro Interamericano
para el desarrollo del
Conocimiento en la
formación profesional.*

CONVENIO MEP • ICER

LAS POLÍTICAS DE SEGURIDAD EN AMÉRICA LATINA

Por **STELLIO ROLLAND**

1 de febrero de 2008

Programa Análisis y evaluación de la gobernanza

Cuaderno Congreso Latinoamericano y Caribeño de Ciencias Sociales, 50 años de la FLACSO, 29-31, Quito, Ecuador

Las cuestiones conexas de la violencia y de la seguridad son unas de las temáticas centrales para poder entender las dinámicas sociales en América Latina. Durante la última década, muchas políticas públicas de seguridad han tratado de bajar los altos niveles de violencia y de inseguridad que conocen los países latinoamericanos pero sin tener mayor éxito en la realización de esos objetivos. Aparte de unas pocas excepciones, los gobiernos latinoamericanos no han podido poner en marcha políticas de seguridad novedosas que resulten eficaces en la protección de todos los ciudadanos.



Las temáticas conexas de la violencia, del crimen organizado, de las pandillas de jóvenes, de los grupos delincuentes y de la inseguridad son centrales para entender las dinámicas de las sociedades latinoamericanas. Latinoamérica es una de las regiones más violentas del mundo. La tasa de muertes violentas y la tasa de homicidios cometidos por arma de fuego, aunque hayan bajado esos últimos años, siguen siendo unas de las más altas del mundo.

De manera diaria, la violencia, que sea política o de carácter delincuente pone en tela de juicio a la institucionalidad en Latinoamérica y debilita sumamente al Estado de derecho. En ciertos países, como Guatemala, Honduras, Nicaragua, Brasil y Colombia, la violencia es el factor principal de deslegitimación de las instituciones.

En éste contexto de violencia y de inseguridad crónica, en muchos países de la región, la temática de la seguridad se ha vuelto la prioridad principal entre las demandas sociales de la gente. Hoy en día, en tiempo de elecciones, muchos candidatos evocan en prioridad a las temáticas de seguridad y de convivencia ciudadana en sus programas políticos para poder corresponder con



ICER

CONVENIO MEP • ICER

las exigencias de la gente. Así, las políticas de muchos gobiernos latinoamericanos buscaron últimamente implementar políticas de seguridad que sean eficaces y sostenibles en el tiempo.

Por medio de esas políticas, durante la última década, los Estados han tratado de bajar los niveles muy altos de violencia y de inseguridad. Entre esas políticas, podemos distinguir entre las políticas de “seguridad de Estado” y las políticas de “seguridad ciudadana”. Las políticas de “seguridad del Estado” ponen la responsabilidad de la seguridad en la acción conjunta del Estado, del Ejército y de la policía en general. En cambio, las políticas de “seguridad ciudadana” combinan esos mecanismos tradicionales con mecanismos políticos alternativos como son las campañas pedagógicas y el fomento de la cultura ciudadana para realizar los objetivos de seguridad y de convivencia pacífica. Las políticas de seguridad ciudadana tienen como principio fundacional que la seguridad es la responsabilidad de una pluralidad de actores y no sólo de las instituciones del Estado.

Lastimosamente, en la realidad actual, esas políticas de seguridad ciudadana no se diferencian mucho de las políticas tradicionales de seguridad del Estado y tienden a usar métodos muy represivos. La creciente implementación de políticas de “seguridad ciudadana” en América Latina no ha contribuido a bajar el número de crímenes, de delitos y de hurtos. Por su acción constante de fragmentación de las sociedades locales y de exclusión de los “malos ciudadanos”, esas políticas de “seguridad ciudadana” han contribuido más bien a socavar el Estado de derecho y el monopolio de la violencia, los dos pilares principales de la democracia.

Además, el discurso omnipresente en los medios de comunicación sobre la violencia y el crimen en vez de tranquilizar a los ciudadanos ha tendido más bien a debilitar la convivencia pacífica y a sembrar el terror entre la gente.

En ese panorama sombrío sobre el balance de las políticas de seguridad en América Latina, el caso singular de la ciudad de Bogotá figura como una excepción positiva. Varios mecanismos políticos originales como las campañas pedagógicas impulsadas por el ex alcalde Antanas Mockus y la formación académica de los policías en temas de derechos humanos han permitido un mejoramiento importante de la situación de la seguridad en la ciudad. Hoy en día, se nota una buena apropiación de las normas urbanas de seguridad y de convivencia por parte de los habitantes de la ciudad.



ICER

CONVENIO MEP • ICER

Las últimas elecciones municipales del 28 de octubre de 2007 en Bogotá consagraron la victoria de un candidato de un partido de izquierda, Samuel Moreno, del Polo Democrático Alternativo. Este fenómeno electoral representa la confirmación de un cambio histórico importante : la tradicional imagen desvalorizada de la izquierda en Colombia y en Latinoamérica en general con respecto al tema de la seguridad ha cambiado. Hoy en día, la izquierda política ha ganado mucha legitimidad y credibilidad sobre esa cuestión. ¿Cuáles han sido las razones que han permitido que la izquierda política estuviese aceptada por la mayoría de los votantes como un actor legítimo de seguridad y de convivencia ciudadana?

Finalmente, uno de los temas de preocupación más grandes en Latinoamérica frente al tema de la seguridad sigue siendo la expansión masiva de las empresas de seguridad privada en los últimos años. Se observa en muchas partes del continente un incremento de la demanda de guardias privadas y de la misma manera un crecimiento importante de las empresas de seguridad privada. Se nota un fenómeno real de privatización de la seguridad ciudadana aunque debería permanecer a la vez un bien y un servicio público brindado por el Estado. Hoy en día en Latinoamérica, el número de personas trabajando en empresas de seguridad privada es mayor al número de policías que son funcionarios públicos.

Así, la violencia en el caso de las sociedades latinoamericanas se presenta a veces como el principal contexto del actuar de los individuos y por esa misma razón, la demanda de seguridad ha sido creciente durante la última década. Los costos en términos sociales, políticos y económicos de la violencia siguen siendo muy altos.

Hasta ahora, los resultados obtenidos por las políticas de seguridad en términos de reducción de la inseguridad y de la tasa de homicidio por arma de fuego ; de incremento de la confianza institucional y de fomento de la cultura ciudadana han sido muy insuficientes. A parte de unas excepciones notables como en el caso de la ciudad de Bogotá, las políticas de seguridad ciudadana no han logrado diferenciarse suficientemente de las políticas tradicionales de seguridad del Estado. No se ha podido comprometer suficientemente a las comunidades locales y a la totalidad de los ciudadanos en la búsqueda colectiva de la seguridad y de la convivencia pacífica. La participación y el control de los ciudadanos han sido muy escasos hasta ahora y no han sido considerados todavía como elementos esenciales de la convivencia pacífica y de la política de seguridad pública, particularmente en contextos urbanos.



ICER

CONVENIO MEP • ICER

En un contexto en el cual las sociedades latinoamericanas se vuelven cada vez más armadas y frente al fenómeno cada vez más fuerte de privatización de un bien público como la seguridad colectiva podemos plantear las siguiente preguntas. ¿Cómo implementar en un futuro el control ciudadano sobre las políticas de seguridad estatales, un ejercicio indispensable a la realización del Estado de derecho ?¿Cómo salir del esquema tradicional de la implementación de políticas represivas que han resultado ineficaces en la realización del objetivo de protección efectiva de los ciudadanos latinoamericanos?

LA NUEVA CARA DE LA VIOLENCIA



Seguridad ciudadana.

Las bandas emergentes o herederos de los de los paramilitares se han convertido en los nuevos protagonistas del conflicto colombiano. Según la ONG Human Rights Watch (HRW), estos grupos nacieron de un defectuoso proceso en la desmovilización de las AUC. Sus actividades delictivas son las causantes del incremento de homicidios y desplazamientos de cientos de miles de familias.

En 2006, cuando concluyó la etapa de desmovilización de los más de 30.000 integrantes de los 37 grupos de paramilitares que actuaban en Colombia, se creyó que con esto se iniciaba un largo episodio de pacificación. Pero no ocurrió así, porque al poco tiempo surgieron nuevas agrupaciones conformadas por aquellos individuos que no se acogieron a las propuestas del Gobierno contempladas en la Ley de Justicia y Paz; es decir, confesión de crímenes y reparación tanto física como moral a las víctimas, a fin de obtener rebaja de penas.

Según un estudio adelantado por la ONG Human Rights Watch (HRW), que implicó investigaciones y entrevistas en zonas asoladas por la violencia, y que se dió a conocer en febrero de 2010, el surgimiento de las nuevas Bacrim (Bandas criminales emergentes al servicio del narcotráfico) se produjo porque el proceso con las Autodefensas Unidas de Colombia (AUC) fue



defectuoso. El informe explica que la mayoría de los líderes de estos grupos son mandos medios de las desmovilizadas. AUC, que utilizan los mismos métodos de sus ex jefes: extorsiones, amenazas y control de determinados territorios para el servicio del narcotráfico. Para la ONG HRW, el Gobierno no tuvo la precaución de dismantelar las estructuras criminales de las AUC ni las redes de apoyo económico y político durante el proceso de desmovilización. Se anota que uno de los problemas más graves, fue que el Gobierno no verificó a tiempo que quienes se desmovilizaran fueran realmente paramilitares o que los verdaderos líderes sí se acogieran al proceso.

LAS BANDAS DEL TERROR

La Policía Colombiana ha identificado a ocho grupos: los Urabeños, los Rastrojos, los Paisas, el Erpac, los Machos, Nueva Generación, grupo del Magdalena Medio y Renacer. En el caso de las Águilas Negras, las autoridades explicaron que no lo conforman un solo grupo sino que de su nombre se han apropiado otras bandas criminales y pandillas urbanas con el propósito de infundir terror en la población.

4.000: es el número aproximado de hombres que conforman las bandas emergentes.

159: los municipios en 18 departamentos, donde llevan a cabo.

Se denunció que en muchos casos los verdaderos jefes de estas agrupaciones reclutaron civiles para que se hicieran pasar por paramilitares, lo cual constituyó un fraude.

Medellín, la segunda ciudad más importante de Colombia (oeste); la región de Urabá en el departamento del Chocó (oeste); Meta y Nariño (suroeste), la fusión de narcotraficantes y bandas emergentes son las regiones más afectadas con esta modalidad delictiva.

En cuanto a las Fuerzas Armadas Revolucionarias de Colombia (Farc) y el Ejército de Liberación Nacional (ELN), los grupos guerrilleros que han sembrado la violencia por décadas, si bien las acciones del Gobierno los han debilitado, aún persisten en sus propósitos de atacar la población civil.



SOSTENIBILIDAD DEL DESARROLLO

OBJETIVOS DE DESARROLLO DEL MILENIO: Avances en la sostenibilidad ambiental del desarrollo en América Latina y el Caribe



Sostenibilidad del desarrollo contra capa de ozono.

Mediante la Declaración del Milenio de 2000, los 189 Estados Miembros de las Naciones Unidas se comprometieron a redoblar los esfuerzos para erradicar la pobreza en el mundo. Se establecieron así los Objetivos de Desarrollo del Milenio (ODM), cuyas metas deberán alcanzarse en 2015, tomando como año base 1990. La sostenibilidad ambiental se incluye en esos Objetivos debido a su importancia en la lucha contra la pobreza, la salud, la igualdad de género y los demás componentes del desarrollo. Las metas asociadas al cumplimiento del séptimo Objetivo buscan incorporar los principios del desarrollo sostenible

en las políticas públicas, reducir la pérdida de recursos naturales y diversidad biológica, frenar la contaminación de la atmósfera, aumentar el acceso a los servicios de agua potable y saneamiento y disminuir el número de habitantes de tugurios.

Los organismos de las Naciones Unidas asumieron el compromiso de apoyar y dar seguimiento al cumplimiento de los Objetivos acordados en la Declaración del Milenio. En el caso de América Latina y el Caribe, lo hicieron en 2005, de manera coordinada, para informar acerca de los ocho Objetivos; en 2006 para dar cuenta de los avances del tercer Objetivo sobre género, y en 2008 para abordar los avances hacia el derecho a la salud, que comprende los Objetivos 4, 5 y 6 derivados de la Declaración del Milenio. Diez años después de la Declaración del Milenio, se presentan en este informe los avances logrados y los desafíos que enfrenta América Latina y el Caribe para cumplir con las metas del séptimo Objetivo. Se busca así ofrecer herramientas para orientar las políticas y acciones que garanticen la sostenibilidad ambiental del desarrollo en la región. Como se muestra en el informe, en América Latina y el Caribe se han logrado importantes avances en algunos aspectos de la sostenibilidad ambiental: la superficie total de áreas protegidas ha crecido en forma sostenida en la última década, el consumo de sustancias que agotan la capa de ozono ha disminuido considerablemente y la región ha avanzado en la expansión de la cobertura de los servicios de agua potable y saneamiento. Todos estos logros señalan una tendencia positiva



ICER

CONVENIO MEP • ICER

en dirección al cumplimiento de las metas del séptimo Objetivo. Sin embargo, aún quedan muchas dificultades por superar, como la continua disminución de la superficie cubierta por bosques y el aumento sostenido de las emisiones de CO₂ por quema de combustibles fósiles y producción de cemento. En ambos casos se constata en la región una tendencia al alejamiento de las metas. Por otra parte, se carece de información específica sobre temas centrales para la región, como la administración de los recursos hídricos, las pesquerías y las especies en peligro de extinción. En estos casos, la información indirecta o complementaria apunta a tendencias de incumplimiento de las metas acordadas. Por todo ello, a solo cinco años de la fecha establecida para cumplir los Objetivos de Desarrollo del Milenio, urge incrementar los esfuerzos. El apoyo de la comunidad internacional será crucial en este proceso. En la actualidad, nos enfrentamos a múltiples obstáculos —las crisis financiera, climática, energética y alimentaria— que pueden desviar a la región del cumplimiento de sus compromisos en materia de sostenibilidad ambiental. Si bien estas crisis imponen nuevos desafíos a los países latinoamericanos y caribeños, también representan una oportunidad para fomentar cambios que permitan avanzar hacia un desarrollo más equitativo y sostenible. El presente documento fue elaborado por la Comisión Económica para América Latina y el Caribe (CEPAL) en estrecha colaboración con las oficinas regionales de los demás organismos del sistema de las Naciones Unidas, en particular con el Programa de las Naciones Unidas para el Medio Ambiente (PNUMA), el Programa de las Naciones Unidas para el Desarrollo (PNUD), el Programa de las Naciones Unidas para los Asentamientos Humanos (ONU-Hábitat), el Fondo de las Naciones Unidas para la Infancia (UNICEF), el Fondo de Población de las Naciones Unidas (UNFPA), la Oficina del Alto Comisionado de las Naciones Unidas para los Derechos Humanos (ACNUDH), el Programa Conjunto de las Naciones Unidas sobre el VIH/SIDA (ONUSIDA), la Organización de las Naciones Unidas para la Agricultura y la Alimentación (FAO), la Organización de las Naciones Unidas para la Educación, la Ciencia y la Cultura (UNESCO), la Organización Internacional del Trabajo (OIT), la Organización Panamericana de la Salud (OPS) y la Oficina de las Naciones Unidas de Servicios para Proyectos (UNOPS). Confiamos en que este informe sea de utilidad tanto para los encargados de formular políticas como para todos aquellos comprometidos con la sostenibilidad ambiental del desarrollo de la región.



CORRUPCIÓN E IMPUNIDAD

LA CORRUPCIÓN EN AMÉRICA LATINA



Ninguna ideología parece inmune al mal. Las principales experiencias social demócratas que se ensayaron en América Latina fracasaron, no tanto por las intrigas de la CIA, de la DEA, del FBI o de las voraces multinacionales, sino por la ineficiencia, corrupción y narcovínculos de sus líderes y las cúpulas partidarias. De esos próceres hay pocos presos y muchos escondidos y escapados de la justicia.

Como los Alan García, los Jaime Paz, los Carlos A. Pérez, los Salinas de Gortari y el infalible PRI mexicano, el mejor ejemplo mundial de "dictadura perfecta" (Vargas Llosa) acusado de: Los asesinatos de Colosio Y Ruiz Massieu, por la crónica, por los vínculos mafiosos con el cartel del Golfo y por el justo alzamiento indígena de Chiapas.

También pecaron de corrupción caudillos derechistas como el brasileño Collor de Mello e izquierdistas como Fidel Castro. Por más carismático y genial que sea Fidel como líder, sea comprobado que el poder corrompe y que el poder absoluto corrompe absolutamente. Cuando caiga la monarquía cubana y vuelva la electricidad, saldrá a la luz cuan corrupta fue la "revolución de los barbudos", por lo demás, llamar gusanos a los cubanos que se fueron, se vuelve en contra del fidelismo, ya que los gusanos surgen y viven en la materia descompuesta.

En Cuba y Perú y anteriormente Argentina los fenómenos "Fidel", "Fujimori" y "Menem", son síntomas de países enfermos y de incipiente cultura política y democrática.

En suma, la clase política latinoamericana, al igual que sus colegas de otros continentes, esta haciendo bastante por desacreditar la democracia y abrir el sendero para nuevos caudillos autoritarios y bastantes corruptos.

En el alma ibérica e iberoamericana parecía haberse aposentado desde hace dos siglos un gen loco: el gen del espadon salvapatrias. Y ahora que por primera vez en tantos años parece que finalmente desterramos al gen espadon de nuestro mundo, un nuevo gen loco esta levantando cabeza: el gen de la corrupción política masiva.

Si se tolera la corrupción con los fondos públicos, antes o después el régimen se desplomara, y en el caso nuestro el gen corrupto será probablemente aplastado por resucitar el gen de las espadas.



ICER

CONVENIO MEP • ICER

En Venezuela el gran lobo feroz armado mantiene al presidente constitucional de puntillas. En Perú, un presidente de poco seso se da golpes a sí mismo, sucumbiendo a esa tentación populista atroz de este país lo arreglo yo de 2 patadas. Ambos casos Venezuela y Perú, parecen responder al amago de renacimiento del gen salvapatrias, uno con espadón y el otro de paisano.

El otro gen, el siciliano, el de la corrupción política extrema, aparece en Brasil como un tifón y también amenaza al presidente panameño con el fantasma de Noriega y el narcotráfico.

Salir de la crisis económica hispana es facilísimo. Solo hace falta tener coraje para plantarle cara a la estupidez y al despilfarro. (ej., a la seguridad social actual).

<http://html.rincondelvago.com/corrupcion-en-america-latina.html>

CONCLUSIONES

Es claro afirmar que en América latina existe corrupción, países como Venezuela, Perú y Colombia son los que se podrían clasificar como más críticos dentro de la triste realidad de nuestro continente, las noticias que seleccione tenían relación con Colombia ya que me interesaba mucho por la terrible realidad que vive hoy.

Quizás en un futuro seamos unos profesionales, si así es, debemos ser profesionales con ética leales y ante todo honrados ya que si hay una razón al caso de la corrupción nace desde la ética profesional llámese como se llame la profesión.

También he llegado a las siguientes deducciones:

- ▼ En la estrategia que se adopte para combatir la corrupción es indiscutible la importancia del fortalecimiento de la justicia.
- ▼ Mientras exista la impunidad de nada vale la pena o pensar en sanciones penales.
- ▼ La moralización del estado tiene que ir acompañada por la moralización de la sociedad



en general, porque en el enfrentamiento de la corrupción es compromiso de todos.

- ▼ Debe abandonarse el nivel moralista de la búsqueda de y victimarios, de buenos y malos, para situarlo en la elaboración de una estrategia posible, concreta y manejable para todos.

En Chile los niveles de corrupción gracias a Dios son muy bajos en relación con el continente y al mundo, pero eso no quiere decir que estemos bien, no nos podemos quedar de brazos cruzados debemos mejorar aún más y ayudar a nuestros vecinos en esta difícil tarea, quizás algún día acabemos con este terrible mal.

“Es el paraíso del crimen organizado”, dijo en una entrevista Anders Kompass, el Alto Comisionado de Naciones Unidas para los Derechos Humanos en Guatemala. “El aparato de estado es débil. La tasa de impunidad es muy alta. Esto ha demostrado que el crimen organizado ha penetrado en un nivel mucho más alto de lo que pensábamos”.


Guatemala tiene una de las tasas de homicidio más altas de América Latina, con treinta asesinatos por cada cien mil habitantes en 2005, de acuerdo al Observatorio de la Violencia y la Delincuencia iniciado por Naciones Unidas en Honduras. Pocos de los cinco mil homicidios al año son resueltos, y apenas si existe esperanza de que se conozca en alguna fecha previsible toda la verdad sobre los asesinatos del mes pasado. La pregunta ahora es: ¿En quién puede confiar la opinión pública?

DEPENDENCIA POLÍTICA

LAS TEORÍAS DE LA DEPENDENCIA

Las Teorías de la Dependencia fueron la continuación natural de las Críticas de la CEPAL a las políticas de desarrollo inspiradas en la Teoría de la Modernización. Por lo tanto son a la vez una teoría independiente y una crítica específica a un modelo de desarrollo.

Una de las características de esta teoría del desarrollo, es el estudio histórico del progreso y desarrollo de los países del Tercer Mundo, que en el caso de los teóricos latino americanos,



implica el enfoque histórico del desarrollo del subdesarrollo de los países pobres de nuestro continente, a la vez que realizan un profundo estudio del desarrollo de los países desarrollados (la redundancia vale), y de las ligazones mutuas de dependencia socio-económica estructural con que nuestros países llegan hasta la década de los años 60.

“Un importante trasfondo es la tendencia localista Latinoamericana en subdesarrollo, reflejando experiencias económicas e intelectuales específicas en varios países Latinoamericanos, particularmente ocurridas durante la depresión de los años 30. La crisis económica dramatizó la dimensión de la dependencias Latinoamericana e inició investigaciones más sistemáticas (por ej. por los Bancos Centrales), y necesitó de una política de sustitución de importaciones, más tarde sistematizada en una estrategia de desarrollo.

Los países latinoamericanos, se sintieron dejados de lado y quisieron establecer su propia comisión económica. El mayor oponente a esta “regionalización” de las Naciones Unidas fueron los Estados Unidos de Norte América, que interpretó las demandas latino americanas como una declaración de independencia. A pesar de ello, la Cepal fue establecida en 1948, con su centro en Santiago de Chile. La hostilidad de los Estados Unidos continuó y, en efecto, aumentó cuando la posición teórica y política de la Cepal cristalizó el contexto del pensamiento del desarrollo convencional de los 50s., la doctrina de la Cepal fue concebida como revolucionaria por algunos y utópica por otros.

¿Qué fue esta doctrina? fue un salto sobre la convicción convencional concerniente a la relación ente el comercio internacional y el desarrollo y la elaboración de un marco alternativo, el sistema de centro-periferia, de acuerdo con el cual las naciones centrales se benefician del comercio mientras que las naciones periféricas sufren. Habrían varias razones para ello: tendencias de largo plazo en términos de comercio, asimetría política, factores tecnológicos, etc. En términos de estrategias de desarrollo, la doctrina de la Cepal enfatizaba la industrialización por sustitución de importaciones, la planificación y el intervencionismo de estado, en general, la regionalización y la integración regional.

Ideológicamente la doctrina de la Cepal constituía un ejemplo de la larga tradición de nacionalismo económico partiendo de las listas “F” y la reacción alemana a Gran Bretaña como la fábrica del mundo.



ICER

CONVENIO MEP • ICER

Al nivel de la política económica el remedio, se creyó, era la industrialización basada en la sustitución de importaciones por la que la importación de varios artículos de consumo fueron sustituidos por la producción doméstica. Esto implicaba proteccionismo durante la etapa inicial y también cierta función coordinativa del Estado. Como se dijo, tal estrategia, modesta como puede parecer hoy, era muy poco ortodoxa, casi revolucionaria en aquellos días. Sin embargo, durante los años 50s, la doctrina de la Cepal fue aceptada como una estrategia de desarrollo, apropiada por muchos regímenes latinoamericanos.

Por un período limitado la estrategia funcionó pero las experiencias posteriores mostraron que la sustitución de importaciones era, si no errónea, al menos inadecuada. Su inadecuación puede ser explicada por dos factores: Primero, el proceso industrial necesitaba insumos que tenían que ser importados y que por lo tanto, creaban otra clase de dependencia, tecnológica y financiera. Segundo, el patrón de distribución de ingresos de América Latina, confinaba la demanda para manufacturas a una elit relativamente minoritaria y tan pronto como esta se satisfacía, el proceso de crecimiento se terminaba.

Los economistas de la Cepal, trabajando con presiones institucionales y políticas, fueron reacios a sacar las conclusiones obvias de esta experiencia. El resultado estado de disonancia cognitiva proveyó incentivos para elaboraciones en el argumento dependentista, que resultó en una variedad de “*escuelas de la dependencia*”, algunas de ellas fueron continuación de la vieja estrategia de la Cepal otras más orientadas hacia “marxismos de distintas clases”. Un importante rol le cupo al Instituto Latinoamericano de Planificación y Estudios Sociales (ILPES).

A diferencia del concepto de imperialismo, que fue importado desde el extranjero, dependencia fue una creación localista latinoamericana. Sin embargo, el concepto de dependencia forma parte de la teoría general (del desarrollo) y debe analizarse en ese contexto. antes de examinar más el concepto debe admitirse que esta teoría (que tiene paralelos en otras partes) puede no corresponder a la forma en que este proceso intelectual fue experimentado por los padres fundadores de la dependencia.



ICER

CONVENIO MEP • ICER



GLOBALIZACIÓN: transformación del tiempo y del espacio propiciada por la revolución de la comunicación, los transportes y la informática. Constituye un proceso contradictorio y conflictivo, que ha generado nuevas formas de producción, distribución, consumo y transmisión de ideas y valores. Para algunos, es la etapa superior del imperialismo, una forma más sofisticada y sutil de dominación. Una de las ideas que se sugiere es que éste es un fenómeno Nuevo, y no lo es. La globalización del siglo pasado probablemente fue tanto o más importante que la actual, y la experiencia argentina, en la segunda mitad del siglo XIX, es uno de los ejemplos más notables. El otro elemento que llamamos globalización, como fuerzas aparentemente inmanejables de la realidad, en gran parte son marcos regulatorios impuestos por los países centrales, en material comercial, en el sector financiero, en la propiedad. La integración de la economía mundial (N. Chomsky) Conjunto de mecanismos aceleradores del intercambio financiero, tecnológico, comunicacional, económico y político. Política económica dirigida a unificar el campo económico mediante un conjunto de medidas jurídico-políticas destinadas a combatir todos los límites, todos los obstáculos, en la mayoría de los casos ligados al Estado-nación, a esta extensión. Lo que define, precisamente, la política neoliberal inseparable de la verdadera propaganda económica, que le confiere una parte de su fuerza simbólica jugando con la ambigüedad de la nación (P. Bourdieu). Mundialización.

Diccionario de Política, Orlando Greco



ICER

CONVENIO MEP • ICER

LA NUEVA RELACIÓN SOCIO-ECONÓMICA

La globalización en sí misma es un proceso continuo y dinámico, que desafía las leyes de los países en su forma de regular el funcionamiento de empresas y el comportamiento económico de los individuos a nivel internacional que, si bien pueden dar trabajo a la mano de obra desocupada o ser los contratados, también pueden beneficiarse de irregularidades y debilidades subsistentes en un determinado país. Es fácil para estas empresas simplemente trasladar sus centros de producción a lugares en los cuales se les de el máximo de facilidades. Es también un desafío a los proyectos de desarrollo de los países, especialmente para aquellos que están en vías de desarrollo, pues no sólo considera cualquier intervención estatal como implica a los intereses de esas empresas (en la medida que tales planes implican regulaciones y demandan impuestos y otros recursos) sino que además asevera que la idea misma del desarrollo social como meta y objetivo gubernamental o estatal pre-incluye la libertad individual y distorsiona tanto la sociedad como el mercado.

Estas fueron las pautas de un primer momento en esta nueva relación socio-económica. Se puede observar, como ejemplo, que los altos costes de producción en los países desarrollados, que confluyendo con una apertura de los países del este oriental, especialmente China e India, a los mercados de capitales y su inclusión como miembros de la Organización Mundial de Comercio (OMC), resultó en el traslado masivo de la producción industrial desde Europa y EE.UU. a esos u otros países que ofrecían condiciones más favorables al incremento de las ganancias de esas empresas internacionales.

A nivel cultural, el incremento de la intercomunicación física y virtual, han incrementado y facilitado este proceso. La interconexión física se basa en la masificación del transporte. La interconexión virtual se basa exclusivamente en la tecnología, por ejemplo, Internet. Esto ha llevado a dos resultados contradictorios: por un lado la centralización del control administrativo y político a niveles gubernamentales y corporativos se ha visto facilitada enormemente. Por otro, se ha facilitado de manera igualmente enorme la diseminación de ideas críticas y la comunicación a nivel de ciudadanos comunes y corrientes, que anteriormente estaban para su información a merced de los medios establecidos o no podían responder rápida y efectivamente a decisiones que los afectaban (ver, por ejemplo: ciberactivismo)



ICER

CONVENIO MEP • ICER

Un último punto de interés es el crecimiento económico a nivel mundial desde la introducción del proceso. Según datos del FMI, todos los países desarrollados y muchos de los que se encuentran en vías de desarrollo, han experimentado un crecimiento sostenido de sus economías, lo que hoy está permitiendo la incorporación de cientos de millones de habitantes a las economías modernas. Esta es generalmente la justificación más usada en favor de la globalización.

LA GLOBALIZACIÓN DESDE UN PUNTO DE VISTA CRÍTICO

Antes de hacer una crítica es necesario considerar un aspecto fundamental: la diferencia entre lo que los partidarios del proceso proponen y la manera que esas propuestas han sido o están siendo implementada. El libre comercio de la globalización no sólo se refiere al libre movimiento de capitales sino que también al libre movimiento de bienes y personas. Por lo tanto los globalistas consideran inaceptable, como se ha visto, las barreras aduaneras y tratos preferenciales que los países desarrollados imponen o practican cuando así les conviene. Las mismas objeciones se aplican a las barreras de todo tipo a la migración y movimiento de los trabajadores: ¿cómo pueden los recursos ser distribuidos racionalmente o las sociedades derivar el máximo de beneficio del sistema cuando se imponen condiciones que son últimamente irracionales en términos económicos?

Puntos a considerar según los críticos

- ▼ La apertura generalizada de los mercados de bienes y capitales que sugiere el fin de los bloques comerciales, tratados regionales e independencia económica de los países pero al mismo tiempo facilita la capacidad de resolver necesidades económicas que actores locales han sido incapaces de satisfacer.
- ▼ La creciente Privatización de los sectores económicos, junto al auge de la empresa multinacional y el decaimiento de empresas y estado nacionales.
- ▼ El aumento de la competencia que por un lado incrementa la cantidad y calidad de los productos y por el otro amenaza las



CONVENIO MEP • ICER

condiciones de trabajo (incluyendo salarios) y la sobreexplotación del medio ambiente.

- ▼ El acceso irregulado de los países a los mercados internacionales, lo que por un lado facilita la venta de sus productos y la adquisición de tecnologías y mercancías y promueve empleos y por el otro desprotege los de menor calibre económico y lleva al abandono de intentos organizados de promover progreso y justicia social.
- ▼ El intercambio cultural que amenaza una pérdida en la integridad de las culturas o identidades nacionales de los países participantes versus la oportunidad de diversificar y enriquecer las costumbres.
- ▼ Conflicto entre las concepciones de la cultura como “civilización” o “Alta Cultura” versus la extensión de la “Cultura del Hombre Común” o cultura popular).
- ▼ La posibilidad del refloreamiento de culturas regionales o folclóricas y valores individuales versus la homogeneización producto de la masificación e internacionalización de los medios.
- ▼ El reforzamiento de una conciencia de “comunidad humana” versus la adquisición acrítica de elementos culturales de sociedades dominantes.
- ▼ Posible sobrevaloración de lo material por sobre lo social o moral versus la satisfacción de necesidades materiales mínimas de amplios sectores.
- ▼ El posible decaimiento del nacionalismo y surgimiento del internacionalismo.
- ▼ El poder político de empresas sobre los países.
- ▼ La generalización de la democracia y el estado de derecho como formas de gobierno predominantes a nivel mundial versus el resurgimiento de áreas y períodos de profunda inestabilidad política debido, por un lado, a la pérdida de poder por parte de los gobiernos (produciendo los llamados estados fallados) y, por el otro, al rechazo a lo que se ve como concepciones occidentales de hacer política.



- ▼ La disminución paulatina en los controles migratorios, que puede llevar a la pérdida de los sectores más innovadores (ver fuga de cerebros) y la invasión de élites empresariales internacionales en países pobres.

Las críticas radicales al proceso globalizador configuran lo que se denomina movimiento antiglobalización o altermundismo y sus cabezas mediáticas generalmente están ubicadas en un contexto nacionalista, de extrema izquierda, de alguno de los nuevos movimientos sociales progresistas, de la socialdemocracia ortodoxa (aquella que rechaza la Tercera Vía) o del populismo tercermundista (que puede incluir componentes antioccidentales o antiestadounidenses), así mismo varios movimientos religiosos conservadores y la extrema derecha se han posicionado en contra de la globalización. El punto en común mayoritario que tienen estas críticas es que equiparan globalización a imperialismo y neocolonialismo (ver Teoría de la dependencia), todas se oponen a lo que han denominado fundamentalismo de mercado y acusan a la globalización de fomentar un estilo de vida consumista y postmaterialista.

Como solución más generalizada todas estos credos ideológicos apuntan a la necesidad de un Estado fuerte y regulador para la sociedad y proponen el resurgimiento del desarrollismo, el dirigismo y el proteccionismo en las políticas económicas de las naciones, a la vez que reclaman reeducar a la sociedad en torno a valores que contrarresten los valores y costumbres individualistas.

IDENTIDAD LATINOAMERICANA EN TIEMPOS DE GLOBALIZACIÓN



IDENTIDAD CULTURAL: conjunto de rasgos propios determinados por la categoría social, que hace referencia a una pluralidad de personas que, sin ser un grupo por carecer de sus características esenciales, tienen una entidad específica y un sentido propio en la sociedad. Existe cierta asimilación inconsciente de rasgos determinados; algunos hablan de identificación con un rol social, con un grupo social.



LA IDENTIDAD CULTURAL LATINOAMERICANA: ¿REALIDAD O UTOPIA?

La discusión sobre la identidad cultural latinoamericana tiene una larga historia en la filosofía de nuestro continente (Gracia y Jaksic, 1988).

Desde la filosofía se ha argumentado convincentemente acerca de la inexistencia de una identidad cultural común correspondiente a América Latina considerada como totalidad (Samborino, 1980). A lo sumo podría pensarse en identidades múltiples y heterogéneas explicables por la mezcla de diversos factores. Plantearse la cuestión de la identidad cultural latinoamericana como una tarea de búsqueda de carácter ontológico y esencialista, será una intención destinada al fracaso o a la construcción de una ilusión.

La identidad cultural latinoamericana carece entonces de estatuto ontológico y una investigación en esa dirección no podrá contra verificadores o falsadores empíricos que posibiliten una construcción teórica plausible.

La cuestión de la identidad cultural latinoamericana, en el sentido de la identidad de América Latina en su conjunto, tiene básicamente un estatuto discursivo, por lo que hace parte de un universo que se formula intramuros de “la ciudad letrada” (Rama, 1995), en el que se dirimen las hegemonías culturales al desbordar extramuros en el intento de promoción y consolidación de un imaginario colectivo. Desde el discurso fundante de Simón Bolívar que propugnaba la integración en la libertad (Zea, 1978), el problema de la identidad latinoamericana en un sentido global, no ha dejado de estar presente en expresiones discursivas de proyección continental. La identidad cultural, lejos de ser un dato empírico, tiene entonces la condición de referente utópico. El ejemplo bolivariano es paradigmático: la integración en la libertad no era un dato de la realidad en ese momento histórico de la primera independencia; era entonces y continúa siendo en Buena medida, una aspiración, un proyecto, una utopía.

Bueno, hoy día se habla más de “culturas”, grupos étnicos y otros. Sin embargo, la verdad es que la cultura o la identidad cultural latinoamericana es propia, muy propia, aunque se diga que la identidad latinoamericana es una utopía. La identidad hay que



UTOPIA: *concepción de una sociedad ideal en la que las relaciones humanas se regulan mecánicamente o armoniosamente.*

ONTOLOGÍA: *parte de la filosofía que estudia el ser y su existencia en general.*

ICER

CONVENIO MEP • ICER

cuidarla, ya que la globalización, en parte y a su manera, también es una forma de occidentalización. Dado el carácter jerárquico del actual sistema mundial, los países más desarrollados tienen una mayor influencia en la orientación de los asuntos culturales que los países más pobres y, en ese sentido, la globalización cultural, al igual que la economía y la política, facilita la acción de determinados países que por regla general son los más fuertes y poderosos. Por último, conviene señalar que al igual que en la economía, donde con la globalización se crean redes transnacionales que por regla general tienden a vincular fundamentalmente a las ciudades, en el plano cultural, la globalización como expresión de una nueva forma de conciencia mundial adquiere gran intensidad en las ciudades, pero se debilita en las áreas rurales, donde precisamente alcanza una mayor fuerza la identificación con los valores considerados como tradicionales.

En el plano de la cultura, la globalización es posible por los grandes avances que se han registrado en las comunicaciones, ya que permite el entrelazamiento y la instantaneidad masiva de la transmisión de información que da la idea de la creación de un solo mundo donde existen conductas, comportamientos, valores, etc., que son idénticos y compartidos. Pero precisamente esta velocidad e intensidad en la comunicación y el mayor entrelazamiento y las condiciones para una mayor interacción permiten que la globalización profundice las diferencias culturales. La globalización de la cultura no es, por lo tanto, un juego a suma cero, donde lo que se gana en plano (lo globalizado) se pierde en el otro (lo nacional). Más bien es una relación dialéctica y simbiótica a la vez, contradictoria, dinámica, pero de suma positiva, es decir, que a mayor intensidad de la globalización más fuerza, más profundidad y mayor diferencia adquieren los valores culturales. Por lo tanto, al tiempo que la globalización reproduce nuevas identidades también mundializa las diferencias. De ahí que, en las nuevas propuestas de desarrollo el tema de la cultura tenga que ocupar un lugar central, porque constituye el eje en torno al cual se puede asumir una globalización diferenciada, específica, autóctona y no importada. La globalización en el plano de la cultura no implica tampoco la sustitución de las anteriores formas de convivencia por una comunidad virtual; simplemente agrega una nueva dimensión especial y transnacional a los tradicionales espacios culturales existentes.

En sí la globalización en el plano cultural y de la política nos pone frente a un problema propio de nuestra época: dos emblemas de nuestra contemporaneidad son el pluralismo y la diversidad.



ICER

CONVENIO MEP • ICER

Esta nueva cultura y las recientes formas de política se distinguen como diferentes a las identificaciones nucleadas en torno a la nación y al Estado, pero también se demarcan como distintas a cualquier intento de aceptar acríticamente una pretendida cultura hegemónica de la globalización.



La distribución social de responsabilidades y actuaciones en el desarrollo futuro de la educación en América Latina

Simón Romero Lozano

LAS ÁREAS CRÍTICAS DE LAS POLÍTICAS Y LA ACCIÓN DEL FUTURO

El compromiso que se ofrece a los países de América Latina en el campo de la educación, particularmente en lo que resta del presente siglo, es inmenso. En efecto, se trata de afrontar, al mismo tiempo y articuladamente en el marco de las políticas nacionales de educación, dos grandes esferas de problemas: por un lado, atender necesidades básicas de educación, superando las desventajas en que se encuentran los niños, los adolescentes y jóvenes de las clases sociales más pobres para beneficiarse, tanto en duración como en calidad, de la educación; y por otro lado, dar pasos decididos y firmes hacia la modernización y la elevación de la calidad y eficiencia de los sistemas y procesos educativos en su conjunto, en conformidad con los propósitos de consolidación y profundización de la democracia política y social, la aceleración del ritmo de crecimiento y la apertura competitiva de las economías.

Es evidente que el Estado desde sí y por sí solo y con los recursos de que le sea dable disponer, por cuantiosos que ellos sean, no podrá responder a este doble desafío, siendo indispensable la concepción y la formulación de políticas de educación socialmente concertadas y que den la base para acuerdos con los diferentes sectores de la actividad social y económica en cuanto a su participación y contribución al esfuerzo educativo nacional.

Por otro lado, respecto de la manera de abordar la complejidad de los problemas y la acción para afrontarlos, parece necesario situarse en algún punto intermedio entre el estilo de planificación



CONVENIO MEP • ICER

y actuación concentrado en elementos aislados del sistema y los procesos educativos y, en otro extremo, el de las políticas, planes y reformas globales con pretensiones de integralidad y que siempre se frustran; ese punto intermedio podría focalizar la atención y los recursos en esferas diferenciadas de situación y problemas y con respecto a ellas concertar de manera específica la índole, el grado y las modalidades de participación y de contribución de los diversos sectores sociales y económicos.

En lo que se refiere a los niveles y modalidades de la educación, se percibe por todas partes la necesidad de una educación general de niños, jóvenes y adultos que ponga mayor énfasis en la comprensión de las bases científicas y técnicas de los procesos económicos y sociales contemporáneos; que potencie la capacidad de los individuos para el incremento y actualización de los conocimientos a lo largo de toda su vida, mediante una pedagogía centrada en el “aprender a aprender” y el desarrollo de las aptitudes de asimilación y de procesamiento de la información; una educación general que internalice en los educandos los valores de una cultura científico-tecnológica y del trabajo; que sirva de anclaje sólido y permanente de la gama de alternativas de formación técnico-profesional; que permita los cambios oportunos en los perfiles de capacitación, la reorientación de las capacidades y la reconversión profesional, en función de las mutaciones que la evolución tecnológica y de los procesos productivos vayan generando en la estructura de las ocupaciones y del empleo.

En relación con la formación técnico-profesional de nivel medio se plantean diversos cuestionamientos respecto de la organización, los ambientes en que se realiza, los agentes, los contenidos y las perspectivas de empleo que ofrecen estos subsistemas.

En este caso, los replanteamientos se orientan en varias direcciones; cómo incrementar la proporción y elevar el nivel de los conocimientos científicos y tecnológicos básicos; fomentar la alternancia de períodos de escolarización y de capacitación en las empresas; imprimir un carácter polivalente a la formación de modo que prepare para gamas amplias de ocupaciones afines; y cómo dar el mismo derecho y oportunidad de ingreso a la Universidad y a otras instituciones de educación superior que se concede a los egresados de las ramas humanístico-académicas de la educación de nivel medio.

En cuanto a la Universidad, se plantea a nivel internacional el interrogante global sobre su papel en el futuro en lo que respecta



CONVENIO MEP • ICER

tanto a la formación de recursos humanos de alto nivel, como a la índole de su contribución a la investigación científico-tecnológica. Durante las tres últimas décadas ella ha perdido la exclusividad que tenía en el nivel terciario de la educación, con el surgimiento de una gama en incremento de instituciones paralelas de profesionalización, creadas como respuesta a demandas sociales o a requerimientos de formación que la Universidad no pudo atender. Es así como la Universidad ha pasado a ser una institución entre muchas otras, bajo el nuevo concepto y realidad de la “educación superior”.

En este proceso de expansión y diversificación de la educación de nivel terciario, la Universidad ha visto desdibujarse los rasgos de su identidad, siendo en el momento el problema fundamental la búsqueda y redefinición de esa identidad. Crece la evidencia de que ella debiera recobrar, en términos contemporáneos, la función de avanzada y de articulación del saber, equilibrando mejor sus funciones de formación profesional, con las de docencia e investigación en el campo de las ciencias, y con la de formación de formadores y de investigadores. A esto hay que añadir el papel clave que la reorientación, selectividad y elevación de la calidad de los estudios de post-grado desempeñarán en estas funciones de la Universidad.

LA ESFERA DE LAS NECESIDADES BÁSICAS DE EDUCACIÓN NO SATISFECHAS Y DE LA EQUIDAD EN LA DISTRIBUCIÓN DE LAS OPORTUNIDADES DE EDUCACIÓN

El origen de este problema, que estaría indicando la dirección del esfuerzo futuro, consiste en buena parte en la manera cómo las políticas, la planificación y la asignación de recursos se realizaron.

Los responsables políticos y los planificadores de la educación de las décadas del 50 y del 60 partieron del supuesto de que el crecimiento acelerado de la oferta educativa traería consigo la igualdad de oportunidades. Ello en gran parte se cumplió.

Sin embargo, ya en los inicios de la década del 70 comenzó a percibirse que el efecto distributivo de la expansión acelerada se estaba agotando y que estaba beneficiando en forma muy desigual a los diferentes grupos de población, estratos socio-económicos, grupos étnicos y regiones, tanto en relación con las expectativas de



ICER

CONVENIO MEP • ICER

beneficiarse de ciclos completos de enseñanza-aprendizaje como en cuanto a la pertinencia y la calidad de la educación recibida.

Entre los factores de orden socio-económico y socio-político determinantes de las desigualdades hay uno general que merece especial atención. Este es la desigual capacidad de organización y de poder de los diferentes grupos sociales para hacer presentes sus demandas de educación y presionar por su satisfacción con los recursos del Estado, y la pasividad con que éste ha reaccionado a esas presiones. Las clases medias urbanas con mayores ingresos, habiendo de modo general logrado la satisfacción de su derecho a la educación y las posibilidades de beneficiarse de ella en sus niveles más altos, se han desentendido de las necesidades básicas de educación de las clases menos favorecidas.

El hecho es que el abordaje del problema de las desigualdades y la acción y arbitraje por parte del Estado para reducirlas de modo explícito y efectivo, se ha venido postergando durante demasiado tiempo. Es de esperar que el Estado que fue capaz en el pasado de llevar a cabo la considerable expansión global de los servicios educativos, lo sea en el futuro para superar las desigualdades y que los sectores sociales que más se han beneficiado de ello contribuyan con su comprensión y su aporte a este propósito.

El crecimiento económico con equidad como paradigma del desarrollo futuro de los países de la región, tendría aquí una de sus expresiones más necesarias, concretas y efectivas. Los esfuerzos futuros de modernización y de elevación de los patrones de calidad de la educación podrían desembocar en una segmentación y discriminación mayores, si no se afronta el problema de las desigualdades actuales y su tendencia a consolidarse.

Este cometido es, sin duda, el más complejo y exigente de cuantos se ofrecen a las políticas, la planificación y la acción en materia de educación, asociado al ataque frontal a los problemas de la pobreza. Dado que se trata de un problema estructural, la acción educativa debe necesariamente articularse y aun integrarse con otras acciones del Estado y la sociedad civil en materias como la salud, la nutrición, la vivienda y el trabajo. Por debajo de ciertos niveles de existencia, es poco lo que la educación puede hacer para lograr sus objetivos.



GLOBALIZACIÓN Y DESARROLLO EN AMÉRICA LATINA

Autor: Andrés Fernando Ruiz. Globalización, integración internacional

En el aspecto financiero los países de Latinoamérica se encuentran en una posición muy vulnerable debido a la volatilidad del capital financiero, la incertidumbre en sus mercados, la incapacidad de los organismos financieros internacionales para afrontar las crisis y mucho menos para preverlas, la ausencia de mecanismos efectivos para controlar la movilidad extrema de los flujos de capitales y las presiones para el pago del servicio de la deuda.

En cuanto a la movilidad de capitales se propone el impuesto TOBIN, que es un impuesto que se causa por una acción de cambio de divisas. Por ejemplo, si se va a retirar un millón de dólares y el impuesto se calcula en el 0.01% el impuesto sería de 100 dólares. Lo recaudado se dice que podría ser utilizado con fines humanitarios y para combatir la pobreza. Según el FMI, diariamente se mueven 1.9 billones de dólares, con la misma tasa del ejemplo anterior, el recaudo por este impuesto sería de 190 millones de dólares. Obviamente que de ser implantado, el recaudo sería menor por la disminución en las transacciones, pero aún así el recaudo diario seguiría siendo una suma considerable.

Por otra parte, los países de la región dependen altamente de los flujos de capital externo, entonces deben crear mecanismos para que estos capitales se dirijan al sector productivo y no a los mercados de valores que terminan por apreciar la moneda que junto con las altas tasas de interés terminan afectando la competitividad del país y golpeando la producción nacional.

En cuanto al comercio, los canales de impacto externo son muy variados, mientras que el poder de maniobra antes tales impactos depende del nivel de desarrollo del país.

Hay opiniones que están a favor de rediseñar las políticas comerciales y financieras reducir la dependencia del capital extranjero y formular políticas monetaria y fiscal acordes con las necesidades de cada nación. Además, se debe tratar de cambiar la financiación por emisión de bonos ya que representan un mercado muy influenciado por el riesgo país y en el que se facilita



ICER

CONVENIO MEP • ICER

el contagio de crisis; se enfatizó por el desarrollo de un mercado local de deuda pública de largo plazo.

El hecho de que muchos lo estén haciendo no significa que se esté haciendo bien; para poner un ejemplo, cuanto tiempo no hemos durado con el diseño antiguo del teclado de la computadora proveniente del teclado de la máquina de escribir, el cual está mal hecho por lesionar las muñecas a causa de la mala posición que estas adoptan, solo hasta ahora se está cambiando; entonces, si se pudo cambiar el diseño del teclado, ¿porque no se van a poder rediseñar las políticas comerciales, financieras, fiscales y monetarias que de acuerdo con la gran mayoría de autores está aumentando la brecha entre países en desarrollo y desarrollados, siendo este un hecho mucho más significativo?

En cuanto a la deuda externa se hace evidente la incapacidad de los países de la región por hacer la deuda sostenible en el largo plazo principalmente por factores externos como las tasas de interés, los tipos de cambio, los términos de intercambio, etc. Se propone la creación de un “Club de Deudores” para poder tratar el tema asociados en un grupo y evitar el tratamiento de caso por caso que se viene dando hasta ahora y así evitar que la deuda se convierta en un instrumento para asegurar la inserción de los países en desarrollo a la economía mundial en condiciones neoliberales. Así como la conformación de un foro latinoamericano de la deuda externa con el fin de concientizar a la ciudadanía al respecto y promover su participación.

Es importante resaltar la necesidad de invertir en infraestructura, tecnología y recursos humanos para aumentar la competitividad de la región. Así mismo se debe crear un ambiente de confianza, ya que diariamente vemos en los noticieros de los distintos países marchas de protesta, paros, huelgas, bloqueos de carreteras y un sin fin de situaciones que perjudican el normal transcurso de sus acciones. Todo esto no es más que la inconformidad generalizada debido a un sistema social defectuoso. Entonces también se deben revisar las políticas sociales así como la corrupción (factor importante en muchos de nuestros países si no en todos) para que estas políticas sean efectivas teniendo en cuenta que el crecimiento será más sostenible si se hace una mejor distribución, y de esta manera será un camino menos tortuoso el del desarrollo.

Hay consenso sobre la reflexión de que los países más débiles no pueden buscar sus ventajas en los procesos de integración a base de comprimir los salarios, cargas fiscales y gastos sociales, ni



CONVENIO MEP • ICER

tampoco basar su especialización en el uso intensivo de recursos naturales y mano de obra barata, debido a los efectos perversos que generan y a que esas estrategias no aseguran el crecimiento y el bienestar a largo plazo.

También se habla sobre las desventajas de hacer la integración entre países desiguales, lo que termina favoreciendo las transnacionales, pero en los países menos favorecidos se incrementa el desempleo, la desigualdad social y la pobreza. Por lo tanto se sugiere la integración primero en la región latinoamericana con países más equilibrados para poder adecuar las empresas a la producción en una escala mayor, a que sean competitivas y a especializarse, por otro lado se obtendría una mejor posición para las negociaciones del ALCA si se hacen en bloque que si se hacen por separado lo que terminaría subordinando la región a los requerimientos de los Estados Unidos o del NAFTA.

Se propone crear entidades nuevas de los países integrados para gestionar determinados proyectos asignados por el conjunto de los países. Algo similar a lo que hiciera la Comunidad Económica Europea con el carbón y el acero, o la investigación nuclear a inicios de la década de los cincuenta, cuando los países renunciaron a una parte de su soberanía para poner esa actividad al servicio de todos, administrada como una propiedad común, debido a su importancia estratégica para la economía del grupo.

Pero para pensar en la integración regional, se debe pensar en ciertas reglas mínimas a cumplir con el fin de crear una zona en la que se dinamice el comercio intrarregional y se prepare las empresas locales para la economía mundial, con el fin de evitar situaciones como la ocurrida en el MERCOSUR con Argentina por la devaluación del real brasileño. Es decir, deben estudiarse a fondo las asimetrías existentes para tomar medidas y tratos especiales a condiciones desfavorables de los países y tender hacia la convergencia en cuestión de políticas macroeconómicas. Además, crear nueva infraestructura y adecuar la existente para el incremento del comercio intrarregional y de esta manera no se obstaculice su dinámica de crecimiento.



ICER

CONVENIO MEP • ICER